

**OCENA PRESJI I POŁOWÓW WĘDKARSKICH W WODACH
UŻYTKOWANYCH PRZEZ OKRĘG MAZOWIECKI
POLSKIEGO ZWIĄZKU WĘDKARSKIEGO
W 2015 ROKU**

Autorzy:

dr inż. Hanna Draszkiewicz-Mioduszevska

prof. dr hab. Arkadiusz Wołos

WPROWADZENIE	4
I. DANE OGÓLNE	7
1. ODŁOWY CAŁKOWITE – WYNIKI WĘDKARZY MAZOWIECKIEGO OKRĘGU PZW (TABELA NR I)	7
II. ŁOWISKA WĘDKARSKIE	7
1. OBWODY RYBACKIE.....	7
1.1. <i>Obwód rybacki Narew Nr 7 (Tabela nr 1, Rys. 1)</i>	7
1.2. <i>Obwód rybacki Narew Nr 6 (Tabela nr 2, Rys. 2)</i>	8
1.3. <i>Obwód rybacki Bug Nr 5 (Tabela nr 3, Rys. 3)</i>	8
1.4. <i>Zbiornik Włocławski na rzece Wisła Nr 5 (Tabela nr 4, Rys. 4)</i>	9
1.5. <i>Obwód rybacki Wisła Nr 3 (Tabela nr 5, Rys. 5)</i>	9
1.6. <i>Obwód rybacki Skrwa Prawa Nr 1 (Tabela nr 6, Rys. 6)</i>	10
1.7. <i>Obwód rybacki Narew Nr 8 (Tabela nr 7, Rys. 7)</i>	10
1.8. <i>Obwód rybacki Wisła Nr 4 (Tabela nr 9, Rys. 8)</i>	11
1.9. <i>Obwód rybacki Orzyc Nr 1 (Tabela nr 14, Rys. 9)</i>	11
1.10. <i>Obwód rybacki Nurzec Nr 1 (Tabela nr 15, Rys. 10)</i>	11
1.11. <i>Obwód rybacki Rozoga Nr 1 (Tabela nr 16, Rys. 11)</i>	12
1.12. <i>Obwód rybacki Elk Nr 43 (Tabela nr 17, Rys. 12)</i>	12
1.13. <i>Obwód rybacki Jegrznia Nr 11 (Tabela nr 22, Rys. 13)</i>	13
1.14. <i>Obwód rybacki Brok Nr 1 (Tabela nr 23, Rys. 14)</i>	13
1.15. <i>Obwód rybacki Omulew Nr 1 (Tabela nr 27, Rys. 15)</i>	13
1.16. <i>Obwód rybacki Biebrza Nr 3 (Wissa) (Tabela nr 40, Rys. 16)</i>	14
1.17. <i>Obwód rybacki Świder Nr 1 (Tabela nr 45, Rys. 17)</i>	14
1.18. <i>Obwód rybacki Orz Nr 1 (Tabela nr 46, Rys. 18)</i>	14
1.19. <i>Obwód rybacki Rządza Nr 1 (Tabela nr 61, Rys. 19)</i>	15
1.20. <i>Obwód rybacki Jezioro Nr 1 (Tabela nr 66, Rys. 20)</i>	15
1.21. <i>Obwód rybacki Utrata Nr 1 (Tabela nr 99)</i>	15
1.22. <i>Obwód rybacki Szkwa Nr 1 (Tabela nr 111)</i>	16
2. JEZIORA ZAKŁADU RYBACKIEGO JANOWO	16
2.1. <i>Jezioro Sasek Wielki (Kobyłocha) (Tabela nr 10, Rys. 21)</i>	16
2.2. <i>Jezioro Wałpusz (Tabela nr 11)</i>	16
2.3. <i>Jezioro Sasek Mały (Tabela nr 13)</i>	17
2.4. <i>Jezioro Brajniki (Tabela nr 20)</i>	17
2.5. <i>Jezioro Małszewskie (Tabela nr 26, Rys. 22)</i>	18
2.6. <i>Jezioro Grom (Tabela nr 30, Rys. 23)</i>	18
2.7. <i>Staw Jedwabne (Tabela nr 34, Rys. 24)</i>	18
2.8. <i>Jezioro Sędańskie (Tabela nr 37)</i>	19
2.9. <i>Jezioro Małszewskie (Tabela nr 38)</i>	19
2.10. <i>Jezioro Rekowe (Tabela nr 42)</i>	19
2.11. <i>Jezioro Piasutno (Tabela nr 43, Rys. 25)</i>	20
2.12. <i>Pozostałe jeziora Zakładu Rybackiego Janowo</i>	20
3. INNE ŁOWISKA	21

3.1. Jezioro Toczyłowo (Tabela nr 8).....	21
3.2. Glinianki Błonie (Tabela nr 12, Rys. 26)	21
3.3. Jezioro Przytomne (Tabela nr 18).....	22
3.4. Glinianki Grodzisk (Tabela nr 19, Rys. 27)	22
3.5. Zbiornik Chorzele (Tabela nr 21, Rys. 28).....	22
3.6. Glinianki Zielonka (Tabela nr 24).....	23
3.7. Jezioro Zdrowskie (Tabela nr 25, Rys. 29).....	23
3.8. Jezioro Białe (Tabela nr 28, Rys. 30).....	24
3.9. Jezioro Grójeckie (Tabela nr 29)	24
3.10. Zalew w Makowie Mazowieckim (Tabela nr 31, Rys. 31)	24
3.11. Jezioro Górskie (Tabela nr 32)	25
3.12. Jezioro Ostrowąs (Plebanka) (Tabela nr 33, Rys. 32)	25
3.13. Jezioro Karaśnia (Tabela nr 35, Rys. 33)	25
3.14. Jezioro Wikaryjskie (Tabela nr 36).....	26
3.15. Glinianki Gołków, Głusków, Zalesie (Tabela nr 39, Rys. 34)	26
3.16. Jezioro Mierucie (Tabela nr 41, Rys. 35).....	27
3.17. Jezioro Ostrowickie (Tabela nr 44).....	27
3.18. Skoki I (Tabela nr 47).....	27
3.19. Jezioro Skrzyneckie (Tabela nr 49, Rys. 36)	28
3.20. Jezioro Ciechomickie (Tabela nr 50)	28
3.21. Jezioro Ługowskie (Tabela nr 51).....	28
3.22. Jezioro Świesz (Tabela nr 55)	29
3.23. Pozostałe łowiska okręgu.....	29

III. PODSUMOWANIE30

WPROWADZENIE

Po zakończeniu sezonu wędkarskiego 2015, do analizy otrzymano prawidłowo wypełnione rejestry z danymi o odłowach wędkarskich uzyskanych przez badanych wędkarzy w następujących obwodach rybackich, użytkowanych przez Okręg Mazowiecki Polskiego Związku Wędkarskiego:

- **Wisła Nr 3** – odcinek od ujścia rzeki Pilica do ujścia rzeki Narew (z wyłączeniem łowisk: J. Kamionkowskie* i Stawy Skaryszewskie*)
- **Wisła Nr 4** – odcinek od ujścia rzeki Narew do ujścia rzeki Motława
- **Narew Nr 6** – odcinek od ujścia rzeki Szkwa do ujścia rzeki Orzyc, jezioro Sieluńskie, starorzecze Zimna Woda
- **Narew Nr 7** – Zbiornik Zegrzyński, rzeka Narew od ujścia rzeki Orzyc, rzeka Bug od ujścia rzeki Liwiec, Kanał Żerański, jezioro Stawinoga, rzeka Prut
- **Narew Nr 8** – odcinek od czoła zapory zbiornika Zegrzyńskiego do ujścia do rzeki Wisła
- **Bug Nr 5** – rzeka Bug na odcinku od ujścia rzeki Nurzec do ujścia rzeki Liwiec
- **Brok Nr 1** – rzeka Brok od źródeł do ujścia do rzeki Bug
- **Omulew Nr 1** – rzeka Omulew od wypływu z jeziora Omulew do ujścia do rzeki Narew oraz rzeka Sawica, rzeka Czarka, rzeka Wałpusza, rzeka Lelkowska Struga
- **Orzyc Nr 1** – rzeka Orzyc od jej źródeł do ujścia do rzeki Narew
- **Orz Nr 1** – rzeka Orz od źródeł do ujścia do rzeki Narew
- **Rozoga Nr 1** – rzeka Rozoga od wypływu z jeziora Marksoby do ujścia do rzeki Narew, kanał Wach
- **Szkwa Nr 1** – rzeka Szkwa od mostu w miejscowości Rozogi do ujścia do rzeki Narew, rzeka Rozoga od wypływu z jeziora Świątajno do mostu w miejscowości Rozogi
- **Jeziorka Nr 1** – rzeka Jeziorka od źródeł do ujścia do rzeki Wisła, rzeka Kraska oraz zbiorniki Głuchów i Osieczek
- **Świder Nr 1** – rzeka Świder od źródeł do ujścia do rzeki Wisła
- **Rządza Nr 1** – rzeka Rządza od źródeł do ujścia do zbiornika Zegrzyńskiego
- **Utrata Nr 1** – rzeka Utrata od źródeł do ujścia do rzeki Bzura oraz rzeka Rokitnica
- **Nurzec Nr 1** – rzeka Nurzec od źródeł do ujścia do rzeki Bug
- **Ełk Nr 43** – rzeka Ełk na odcinku od jazu piętrzącego elektrowni w miejscowości Nowa Wieś Ełcka do granicy Biebrzańskiego Parku Narodowego (BNP), Kanał Kuwasy na odcinku od osi podłużnej mostu w miejscowości Czarna Wieś do rzeki Ełk, Kanał Rudzki na odcinku od rzeki Ełk do granicy BNP

- **Biebrza Nr 3 (Wissa)** – rzeka Kosodka (Golda) na odcinku od źródeł do granicy BPN, rzeka Klimaszewnica na odcinku od źródeł do granicy BPN, rzeka Wissa na odcinku od źródeł do granicy BPN (m. Łoje Awissa)
- **Jegrznia Nr 11** – rzeka Jegrznia na odcinku od ujścia cieką Zgniłka do granicy BPN
- **Skrwa Prawa Nr 1** - rzeka Skrwa Prawa od jej źródeł do jej ujścia do rzeki Wisła wraz z wodami jej dopływów oraz wody starorzeczy i innych zbiorników wodnych o ciągłym dopływie lub odpływie do wód tej rzeki. Uwaga: Rezerwaty przyrody „Sikórz” i „Brudzeńskie Jary” w Brudzeńskim Parku Krajobrazowym zakaz połowu ryb na rzece Skrwa Prawa od miejscowości Sikórz do piętrzenia w miejscowości Radotki.
- **Zgłowiączka Nr 2** - rzeki Zgłowiączka na odcinku od przekroju poprzecznego w odległości 100 m od wypływu z jeziora Rybiny do jej ujścia do rzeki Wisła wraz z wodami jej dopływów oraz wody starorzeczy i innych zbiorników wodnych o ciągłym bądź okresowym naturalnym dopływie lub odpływie do wód tego odcinka, rzeka Chodeczka na odcinku od 50 m poniżej wypływu z jeziora Krukowskie do ujścia do rzeki Zgłowiączka, rzeka Lubieńka na odcinku od 30 m od jej wypływu z jeziora Kaczawka do jej ujścia do rzeki Zgłowiączka wraz z wodami jej dopływów oraz wody starorzeczy i innych zbiorników wodnych o ciągłym bądź okresowym naturalnym dopływie lub odpływie do wód tej rzeki, z wyłączeniem jezior oraz z wyłączeniem odcinka rzeki Rakutówka od źródeł do wypływu z jeziora Rakutowskie.
- **Zbiornik Włocławski na rzece Wisła Nr 5** - Obwód rybacki obejmuje wody rzeki Wisła na odcinku od ujścia rzeki Motława do granicy regionu wodnego Środkowej Wisły i regionu wodnego Dolnej Wisły stanowiącej linię prostopadłą do przeciwległego brzegu w 684+000 km biegu rzeki Wisła, wraz z wodami jej dopływów oraz wody starorzeczy i innych zbiorników wodnych o ciągłym dopływie lub odpływie do wód tego odcinka, z wyłączeniem rzek: Motława, Skrwa Lewa, Skrwa Prawa, Zgłowiączka, Ruda, Zuzanka, Rybniczanka, Wierzniczka, Bętlewianka i Chełmiczka

** omówiono poniżej*

Oprócz tego, wędkarze zarejestrowali odłowy w innych wodach niebędących składnikami ww. obwodów rybackich. Były to wody:

– jeziora użytkowane przez Zakład Rybacki Janowo:

- **Borówko, Brajnckie, Burda, Fręcki, Głębocek** (w obw. J. Rekowe), **Grom, Jasne, Klimek** (Konik), **Lemańskie, Łażnica, Machniacz, Malszeweckie, Malszewskie, Świętajno** (Narty), **Natać, Płociczno, Rekowe, Sasek Wielki, Sasek Mały, Sędańskie, Skonieczne,**

Średnie, Walpusz, Warchaldzkie, Zielonka, Nożyce – w zlewni rzeki Szkwa nr 3, **Piasutno** (w obw. Rzeki Szkwa nr 4), **Staw Kobylocha** – m. Szczytno;

– oraz pozostałe wody Okręgu Mazowieckiego PZW:

- jeziora: **Biale** – gm. Gostynin, **Białobrzegi** – gm. Bodzanów, **Borowiec (Wildno)** – na cieku Struga Wilenica, gm. Lipno, **Brzeźno** – gm. Koneck, **Bytoń** – gm. Bytoń, **Chojno** – gm. Chrostkowo, **Ciechomickie** – gm. Łąck, **Czarne-Czerskie** – gm. Wielgie, **Głębozeczek** (na cieku bez nazwy – gm. Brzuze), **Górskie** – gm. Łąck, **Grójeckie** – gm. Boniewo, **Huta** – gm. Rypin, **Kamionkowskie** – obw. rz. Wisła nr 3, **Karaśnia** – gm. Izbica Kuj., **Kępka Szlachecka** – gm. Kowal, **Lubiechowo** – gm. Kowal, **Lutoborskie** – gm. Chocień, **Łąki Zawistowe** – gm. Boniewo, **Łuba** – gm. Włocławek, **Ługowskie** (w zlewni rzeki Chodeczka nr 5) – gm. Chocień, **Mierucie** – m. Grajewo, **Okonin** – gm. Brzuze, **Ostrowickie** – gm. Brzuze, **Peł** – gm. Chrostkowo, **Plebanka (Ostrowąs)** – gm. Aleksandrów Kuj., **Pomocnia** – m. Błędowo k/Pomiechówka, **Przytomne** – gm. Gostynin, **Rybnica** – gm. Włocławek, **Skrwilno** – gm. Skrwilno, **Skrzyneckie** – gm. Baruchowo, **Szczutkowskie** – gm. Chocień, **Świesz** – gm. Bytoń, **Telażyna** – gm. Włocławek, **Toczyłowo** w zlewni rzeki Ełk nr 43 – gm. Grajewo, **Widoń** – gm. Włocławek, **Wikaryjskie** – gm. Włocławek, **Zdworskie** – gm. Łąck;
- rzeka: **Sierpienica** – dopływ Skrwy Prawej;
- glinianki: **Bagienice** – gm. Chorzele, **Błonie** – m. Błonie, **Borowe** – gm. Zaręby Kościelne, **Golków, Głoków, Zalesie** – miejscowość Piaseczno, **Grodzisk** – m. Grodzisk Mazowiecki, **Szczęśliwickie** – m. Warszawa Ochota, **Włochy** – Warszawa Włochy, **Zielonka** – m. Zielonka k/Wołomina);
- stawy: **Jedwabne** – m. Jedwabne, **Koziół Wincenta** – m. Koziół, **Młyński Staw** – gm. Koronowo, **Radziejów** – gm. Radziejów, **Stawy Skaryszewskie** – obw. rz. Wisła nr 3, **Wielgie** – gm. Wielgie, **W Parku Pruszków** – gm. Pruszków);
- inne zbiorniki: **Basen Brwinów** – m. Brwinów, **Basen Kolejniak** – m. Sulejówek, **Chorzele** – gm. Chorzele, **Czarne Baruchowo** – gm. Baruchowo, **Czarne Gostynińskie** – gm. Gostynin, **Czarne Włocławskie** – gm. Włocławek, **Czerwony Bór** – m. Czerwony Bór, **Jeziórko Moczydło** – m. Karczew, **Kociół** – gm. Gostynin, **Łacha Józefów (Nowomiejska)** – m. Józefów k/Otwocka, **Skoki I** – gm. Włocławek, **Służewo** – gm. Aleksandrów Kuj., **Radziszewo** – gm. Baruchowo, **Radzynek (Paproty)** – gm. Brzuze, **Rogal** – m. Nowe Ostrowy, **Trzebowo** – gm. Baruchowo, **Zalew w Makowie Mazowieckim** – m. Maków Mazowiecki.

Wszystkie dane zawarte w kwestionariuszach ankietowych zostały wprowadzone do bazy danych komputera, a następnie poddane stosownym analizom, których wyniki przedstawione są w niniejszym opracowaniu.

I. Dane ogólne

1. Odłowy całkowite – wyniki wędkarzy Mazowieckiego Okręgu PZW (Tabela nr I)

Średnio przypadło na 1 wędkarza 9,82 dni wędkowania w ciągu całego roku, natomiast średni roczny odłów wyniósł 4,66 kg, co daje całkowity zarejestrowany odłów w wysokości 57682 kg ryb. Wskaźnik średniego dziennego odłowu na 1 wędkującego osiągnął poziom 0,47 kg.

W odłowach wędkarskich wystąpiło ponad 27 gatunków ryb, z czego trzy wystąpiły w zdecydowanie największych ilościach: leszcz (25,9%), płoć (20,5%) i szczupak (15,3%).

W następnych rozdziałach opracowania, podobnie jak w opracowaniu ubiegłorocznym, skupimy się głównie na wynikach dotyczących wszystkich obwodów rybackich wymienionych we „Wprowadzeniu”, jezior będących w gestii Zakładu Rybackiego Janowo, gdzie całkowity zarejestrowany odłów był wyższy niż 150 kg i pozostałych łowisk okręgu, gdzie całkowity zarejestrowany odłów był wyższy niż 100 kg.

II. Łowiska wędkarskie

1. Obwody rybackie

1.1. Obwód rybacki Narew Nr 7 (Tabela nr 1, Rys. 1)

Przedstawione poniżej wyniki dotyczą całego obwodu rybackiego Narew Nr 7, w skład którego wchodzi głównie Zbiornik Zegrzyński, ale także dolny odcinek rzek Bug i Narew, jezioro Stawinoga oraz Kanał Żerański i rzeka Prut. W wodach całego obwodu Narew Nr 7 zarejestrowało połowy 1739 wędkarzy. Globalny odłów osiągnął 13585 kg ryb, na 1 wędkującego przypadło średnio 11,71 dni wędkowania w ciągu roku, 7,81 kg złowionych ryb, oraz dzienny odłów w wysokości 0,67 kg. W odłowach z całego obwodu Narew Nr 7 wystąpiło ponad 21 gatunków ryb, co dobrze świadczy o bioróżnorodności występującego w wodach obwodu pogłowia ryb (Rys. 1).

Z wyróżnionych grup gatunków, najliczniejsze były mniej cenne karpowate – leszcz, płoć i krap, stanowiące odpowiednio 44,7%, 9,2% i 6,3% (łącznie 60,2%), ale – tak jak w poprzednim sezonie – liczną grupą były także podstawowe gatunki drapieżne (łącznie 33,1%), a więc szczupak (11,7%), sum (7,8%), okoń (7,3%), sandacz (5,3%), boleń (1%) oraz pojedyncze sztuki węgorza. 2,9% odłowów stanowił lin, 1,3% karp, a 1,1% karaś srebrzysty. Sytuacja powyższa świadczy o korzystnych relacjach między gatunkami drapieżnymi a karpowatymi występującymi w wodach obwodu. Nieznaczne ilości gatunków reofilnych w odłowach wędkarskich wynikają z faktu, że przeważająca część odłowów była rejestrowana w Zbiorniku Zegrzyńskim i Kanale Żerańskim, a więc praktycznie w stagnujących partiach obwodu rybackiego Narew Nr 7. Ich niewielki udział nie przekreśla jednak faktu, że warunki wędkowania panujące w 2015 roku w tych wodach należy ocenić jako korzystne. Wypada stwierdzić za raportem z roku ubiegłego, że pomimo wysokiego poziomu troficznego

Zbiornika Zegrzyńskiego, czego wyrazem jest przewaga mniej cennych gatunków karpiovatych w pogłowiu ryb, umiejętnie prowadzona polityka zarybieniowa, a także odpowiednio sterowana eksploatacja narzędziami rybackimi, pozwalają utrzymać pogłowię ryb we względnej równowadze, a także zapewnić wysokie walory wędkarskie wód wchodzących w skład obwodu rybackiego rzeki Narew Nr 7.

1.2. Obwód rybacki Narew Nr 6 (Tabela nr 2, Rys. 2)

W wodach tego obwodu rybackiego w roku 2015 swoje połowy zarejestrowało 2302 wędkarzy, a ogólny odłów wyniósł 5468 kg ryb. Przeciętnie na 1 wędkującego przypadało 11,84 dni wędkowania i odłów roczny w wysokości 2,38 kg ryb, co daje wskaźnik średniego dziennego odłowu na poziomie jedynie 0,20 kg.

W zarejestrowanych odłowach wystąpiło 20 gatunków ryb, wśród których w większości łowiono mniej cenne karpiowate – leszcza, płóc i krąpia (Rys. 2), łącznie stanowiące 51,9%, przy czym leszcz stanowił 27,9%, a jego średnia masa osobnicza była dość wysoka i wynosiła 0,97 kg; płóc stanowiła 14,8%, a krąp 9,2%. Jeżeli chodzi o gatunki drapieżne, to w 2015 roku stanowiły one odpowiednio: szczupak 21,9%, sum 5,9%, okoń 5,9%, sandacz 2,1%, boleń 1,2%. Ich łączny udział osiągnął 37%, i był tym samym nieznacznie niższy niż w poprzednim sezonie. Udział lina o średniej masie osobniczej 0,98 kg wynosił 4,1%, a kilkanaście sztuk karpia podnosiło atrakcyjność połowów. Z gatunków karpiovatych reofilnych udziały jazia i klenia łącznie wynosiły 4,3%, a sama ich obecność podnosiła bioróżnorodność tego odcinka rzeki Narew i jego walory czysto wędkarskie. W sumie, tak jak przed rokiem, warunki wędkowania w wodach obwodu Narew Nr 6 były dość korzystne z racji obecności dużych leszczy oraz gatunków drapieżnych, a zwłaszcza szczupaka (średnia masa 1,74 kg) i bolenia (średnia masa 2,39 kg). Obwód rzeki Narew Nr 6 należał do dość interesujących łowisk Mazowieckiego Okręgu PZW.

1.3. Obwód rybacki Bug Nr 5 (Tabela nr 3, Rys. 3)

W 2015 roku swoje połowy w wodach obwodu rybackiego rzeki Bug Nr 5 zarejestrowało 1546 wędkarzy, którzy złowili ogółem 5443 kg ryb, średnio na 1 wędkarza przypadało 14,01 dni wędkowania. Roczny odłów wyniósł 3,52 kg ryb, co daje niski wskaźnik średniego dziennego odłowu na 1 wędkującego na poziomie 0,25 kg.

W zarejestrowanych odłowach wystąpiło ponad 19 gatunków ryb. Łączny udział leszcza, płoci i krąpia wynosił 32,7% (Rys. 3), przy czym najwięcej łowiono średnio 0,66-kilogramowego leszcza (12,6%), następnie nieco mniej płoci (10,5%) i krąpia (9,6%). W omawianym obwodzie zanotowano 19,3% karasia srebrzystego o średniej masie 0,25 kg. W grupie gatunków drapieżnych wyróżnić

należy średnio prawie 1,65-kilogramowego szczupaka z udziałem 21,5%, a następnie towarzyszące mu: suma (6,7%), okonia (4,8%), sandacza (2,6%) i bolenia (1,1%) oraz 3 sztuki miętusa. Z karpiowatych reofilnych najwięcej, gdyż 2% notowano klenia, a znacznie rzadziej jazia (1%). Ponadto, należy wymienić atrakcyjne: karpia (3,4%, średnia masa 2,68 kg) oraz 2,9% lina o średniej masie 1,18 kg. W sumie warunki wędkowania w obwodzie rybackim Bug Nr 5 można uznać za korzystne.

1.4. Zbiornik Włocławski na rzece Wisła Nr 5 (Tabela nr 4, Rys. 4)

W roku 2015 w obwodzie rzeki Wisły Nr 5 w Zbiorniku Włocławskim zarejestrowało swoje połowy 488 wędkarzy, a sumaryczny odłów osiągnął 4107 kg ryb, przy średnim rocznym odłowie na 1 wędkującego 8,42 kg i odłowie dziennym na poziomie 0,66 kg.

Na atrakcyjną strukturę gatunkową zarejestrowanych odłowów składało się ponad 20 gatunków ryb (Rys. 4). W grupie drapieźników na pierwszym miejscu był sum (24,3%) o średniej masie osobniczej 8,76 kg, a towarzyszyły mu szczupak (5,6%), boleń (2,2%), okoń (2%) i sandacz (1,9%), co wraz z kilkoma egzemplarzami węgorza i miętusa łącznie dało ponad 36-procentowy udział tej grupy w odłowach. W grupie karpiowatych karaś srebrzysty stanowił 17,6%, leszcz 16,1%, płoć 13,2%, krąp 1,4%, a cenniejsze karpioвате reprezentował średnio 1,96-kilogramowy karp z odsetkiem 14,3%. Cenne gatunki uzupełniały pojedyncze sztuki reofilnych karpiowatych (jazia, klenia, brzany i certy) oraz lina. Była to atrakcyjna struktura gatunkowa wśród opisywanych łowisk, także ze względu na zanotowaną jedną 20-kilogramową sztukę amura.

1.5. Obwód rybacki Wisła Nr 3 (Tabela nr 5, Rys. 5)

W roku 2015 w wodach obwodu rybackiego Wisła Nr 3 zarejestrowało połowy 459 wędkarzy, którzy złowili ogółem 3057 kg ryb, średni roczny odłów uzyskany przez 1 wędkującego wyniósł 6,66 kg, przy 8,73 dniach wędkowania i średnim dziennym odłowie na 1 wędkarza wynoszącym 0,76 kg.

W odłowach odnotowano ponad 23 gatunki ryb, wśród których najczęściej złowiono leszcza o średniej masie pojedynczej sztuki 0,93 kg i stanowiącego 38,3% masy wszystkich złowionych w omawianym obwodzie ryb (Rys. 5). Leszcz łącznie z krapiem (12%) i płocią (7,7%) oraz drobnymi gatunkami (jelcem, wzdręgą, ukleją i „pozostałymi”) stanowił 58,8%. Łączny udział drapieźników wynosił 33%, w tym poza bardzo rzadko łowionymi miętusem – sum był obecny w 12,5%, szczupak 9,4%, sandacz 5,6%, boleń 2,8% i okoń 2,7%. Udziały reofilnych gatunków karpiowatych były zauważalne w całkowitym odłowie i wynosiły: jazia – 1,8%, klenia – 1,6%, brzany – 0,5%, certy 0,3% i świnki 0,1%. Z innych gatunków warto wymienić karasia srebrzystego stanowiącego 1,2%, średnio

1,92-kilogramowego karpia oraz 1,1% lina. Pozostałe gatunki występowały w odłowach w niewielkich ilościach, a warunki wędkowania w obwodzie Wisła Nr 3 można ocenić jako stosunkowo korzystne.

1.6. Obwód rybacki Skrwa Prawa Nr 1 (Tabela nr 6, Rys. 6)

W sezonie 2015 w łowisku tym zarejestrowało swoje połowy 168 wędkarzy, całkowity odłów wyniósł 2228 kg ryb. Wskaźnik średniego dziennego odłowu na 1 wędkującego osiągnął 1,46 kg, rocznie 13,26 kg, a każdy wędkarz spędzał na łowisku średnio 9,07 dnia.

W odłowach wędkarskich wystąpiło 9 gatunków ryb (Rys. 6), z których cały zanotowany odłów zdecydowanie zdominowała płoć z udziałem 95,8%. Przy takiej przewadze można wspomnieć jedynie o 2,6% szczupaka, natomiast udziały innych gatunków nie przekraczały 1%. Należy jedynie dodać, iż wśród drapieżników zanotowano okonia, a z pozostałych kilkanaście sztuk karasia srebrzystego, oraz pojedynczo pstrągi potokowe, klenie, liny, leszcze i krąpie. Strukturę gatunkową odłowów wędkarskich należy określić jako bardzo mało urozmaiconą.

1.7. Obwód rybacki Narew Nr 8 (Tabela nr 7, Rys. 7)

W wodach obwodu rybackiego rzeki Narew Nr 8 swoje połowy zarejestrowało 220 wędkarzy, łowiących ogółem 2051 kg ryb. Średnio na 1 wędkarza przypadało 10,68 dni wędkowania oraz roczny odłów 9,32 kg ryb, co daje wskaźnik średniego dziennego odłowu na 1 wędkującego na poziomie 0,87 kg.

W odłowach zarejestrowanych w obwodzie Narew Nr 8 w roku 2015 łączny udział drapieżników wyniósł 19,7%, natomiast łączny odsetek mniej cennych karpiowatych wyniósł aż 74,4%. W grupie drapieżników poza szczupakiem (11,6%) boleń, okoń i sum stanowiły odpowiednio 2,9%, 2,6% i 1,8%, a sandacz, węgorz i miętus występowały w odłowach, jako pojedyncze sztuki. Wśród mniej cennych karpiowatych poza 59,9% udziałem dość atrakcyjnego leszcza (średnia masa 1,16 kg) odsetki krąpia i płoci wynosiły odpowiednio 8,6% oraz 5,9% (Rys. 7). Reofilne gatunki karpiowate w odłowach z obwodu Narew Nr 8 występowały, jako pojedyncze oraz po kilkanaście sztuk. Karaś srebrzysty stanowił 1,4%, a dwie sztuki średnio 11,60-kilogramowego amura 1,1%. Z innych gatunków wymienić trzeba lina z udziałem 0,6%, czy też kilkanaście sztuk średnio 2,29-kilogramowego karpia (2%).

1.8. Obwód rybacki Wisła Nr 4 (Tabela nr 9, Rys. 8)

W roku 2015 w obwodzie Wisły Nr 4 rejestry wypełniło 130 wędkarzy, którzy pojedynczo łowili średnio 0,97 kg ryb na dzień, co dało całkowity zarejestrowany odłów na poziomie 1257 kg ryb. Na każdego z wędkarzy przypadało średnio 9,98 dni wędkowania, a rocznie łowili oni po 9,67 kg.

W zarejestrowanych odłowach wędkarskich wystąpiło ponad 18 gatunków ryb (Rys. 8), z których przeważającą (46,1%) grupą były mniej cenne karpowate – identycznie jak w badaniach z lat 2005-2014, zwraca uwagę bardzo wysoka średnia masa złowionych osobników leszcza, wynosząca 0,98 kg z udziałem tego gatunku równym 34,5%. W grupie tej zanotowano także krąpia (7,7%) i płoć (3,9%). Grupa gatunków drapieżnych stanowiąca w przeciwstawie łącznie 45,3% reprezentowana była głównie przez dwa gatunki: średnio 10,21-kilogramowego suma z udziałem 29,2% oraz średnio 1,84-kilogramowego szczupaka z udziałem 8,5%. Kolejne miejsca zajęły: boleń (3,1%), średnio 2,24-kilogramowy sandacz (2,9%), okoń (1,5%) oraz pojedyncze sztuki węgorza i miętusa. Z pozostałych gatunków warto zauważyć karasia srebrzystego, który stanowił 5,4% oraz po kilkanaście sztuk karpia (1,4%) i lina (0,5%). Udziały pozostałych gatunków w odłowach nie przekraczały 1%.

1.9. Obwód rybacki Orzyc Nr 1 (Tabela nr 14, Rys. 9)

W sezonie 2015 w łowisku tym zarejestrowało swoje połowy 556 wędkarzy, o 14 więcej niż w roku 2014. Całkowity odłów był jednak niższy niż w roku poprzednim i wyniósł 957,7 kg ryb. Wskaźnik średniego dziennego odłowu na 1 wędkującego osiągnął jedynie 0,20 kg, rocznie 1,72 kg, a każdy wędkarz spędzał na łowisku średnio 8,54 dnia.

W odłowach wędkarskich wystąpiło 15 gatunków ryb (Rys. 9), z których grupa mniej cennych karpowatych (płoć, leszcz, krąp, jelec, wzdręga i ukleja) stanowiła łącznie 45,7%, z przewagą drobnej płoci z udziałem 35,8% oraz zauważalnymi udziałami leszcza (8,7%) i krąpia (1%). Wśród drapieżników (łącznie 33,2%) przeważał szczupak stanowiący 25,5%, a towarzyszyły mu jedynie okoń z udziałem 6,7% oraz pięć sztuk sandacza. W połowach odnotowano prawie 8,8% średnio 0,77-kilogramowego klenia oraz prawie 1,1% średnio 1,01-kilogramowego jazia. Wśród pozostałych gatunków warto wymienić lina z udziałem 3,5%, karpia z udziałem 4,7%, a także karasia: pospolitego który stanowił 1,9% i srebrzystego (1,3%).

1.10. Obwód rybacki Nurzec Nr 1 (Tabela nr 15, Rys. 10)

W roku 2015 w obwodzie Nurzec Nr 1 zarejestrowało swoje połowy 181 wędkarzy, a sumaryczny odłów osiągnął 916,8 kg ryb, przy średnim rocznym odłowu na 1 wędkującego 5,07 kg i odłowu dziennym na poziomie 0,55 kg.

Na atrakcyjną strukturę gatunkową zarejestrowanych odłowów składało się 19 gatunków ryb (Rys. 10). Na pierwszym miejscu była płoć stanowiąca 55,4%, a z grupy mniej cennych karpiowatych towarzyszył jej leszcz (4,5%). Cenniejsze karpioвате reprezentowały: średnio 2,69-kilogramowy karp z odsetkiem 5,6% oraz jedna sztuka amura. Cenne gatunki uzupełniały reofilne karpioвате - jaź (2,2%) i kleń (0,3%). Lin stanowił 1,4%, a udziały pozostałych taksonów nie przekraczały 1%. W grupie drapieźników (łącznie 28,3%) szczupak o średniej masie osobniczej 1,47 kg stanowił prawie 19%), a z innych drapieźników towarzyszyły mu okoń (8,7%) i pojedyncze sztuki suma, węgorza i sandacza. Była to dość urozmaicona i atrakcyjna struktura gatunkowa wśród opisywanych łowisk.

1.11. Obwód rybacki Rozoga Nr 1 (Tabela nr 16, Rys. 11)

W wodach tego łowiska swoje połowy zarejestrowało 544 wędkarzy, całkowity odłów wyniósł 915,0 kg ryb, a wskaźnik średniego dziennego odłowu na 1 wędkarza 0,25 kg, co daje średnio 1,68 kg na 1 wędkującego rocznie, przy spędzonych średnio 6,67 dniach nad wodą.

W odłowach wystąpiło 14 gatunków ryb (Rys. 11), z których grupa mniej cennych karpiowatych (płoć, leszcz oraz krąp, wzdręga i jazgarz) stanowiła łącznie 56,2% (z udziałami płoci 35,5% i leszcza 20,6%). Wśród drapieźników łącznie stanowiących 27,6% przeważały sandacz stanowiący 11,6% i szczupak z odsetkiem 11,2%, a towarzyszyły im okoń z udziałem 4,7% oraz dwie sztuki węgorza. Ponadto, zanotowano dość wysoki odsetek karpia (8,1%) o średniej masie osobniczej 2,19 kg. Z innych łowionych gatunków należy wymienić lina z udziałem 4,5%, z reofilnych jazia (2,6%) oraz karasia srebrzystego i klenia, których udziały nie przekraczały 1%.

1.12. Obwód rybacki Ełk Nr 43 (Tabela nr 17, Rys. 12)

W roku 2015 w omawianym obwodzie rybackim rzeki Ełk Nr 43 swoje połowy zarejestrowało 122 wędkarzy, a całkowity odłów wyniósł 615,6 kg ryb, co daje średnio 5,05 kg na 1 wędkującego rocznie i 0,79 kg w 1 dniu wędkowania, przy spędzonych średnio 6,36 dniach nad wodą.

W odłowach wystąpiło 10 gatunków ryb (Rys. 12). W odłowach przeważały mniej cenne karpioвате – głównie płoć z udziałem 37,1%, leszcz 3,7%, krąp 3,4% oraz pozostałe drobne gatunki (wzdręga i ukleja) – stanowiące łącznie 44,9%. Grupę reofilnych dość znacząco reprezentowały: średnio 1,12-kilogramowy kleń (22,6%) i 1,40-kilogramowy jaź (5,4%). Z odnotowanych drapieźników średnio 1,39-kilogramowy szczupak stanowił 14,9% a okoń 11,8%. Z pozostałych gatunków wymienić należy jedynie dwie sztuki lina.

1.13. Obwód rybacki Jegrznia Nr 11 (Tabela nr 22, Rys. 13)

W obwodzie rybackim rzeki Jegrznia Nr 11 w 2015 roku 15 wędkarzy zarejestrowało połowy w ilości 439,6 kg ryb, natomiast średni odłów roczny i dzienny na 1 wędkarza wynosił odpowiednio 29,31 kg i 2,89 kg. Przeciętny wędkarz spędził nad wodami omawianego obwodu 10,13 dnia.

W strukturze gatunkowej odłowów wędkarskich odnotowano tylko 5 taksonów ryb (Rys. 13). Przeważała grupa drapieżników, które stanowiły łącznie około 95,5% wszystkich zarejestrowanych ryb. Zdecydowanie najwięcej łowiono średnio 1,90-kilogramowego szczupaka – 93,6%, oraz okonia – 1,9% o średniej masie 0,28 kg. Z grupy mniej cennych karpiowatych udział drobnej płoci wynosił 2,6%. Pozostałą pulę gatunków reprezentowały reofilne: średnio 1,12-kilogramowy kleń (1,5%) i 1,50-kilogramowa sztuka jazia. Ze względu na dominację szczupaka można uznać omawiane wody obwodu rzeki Jegrznia, jako najatrakcyjniejsze łowisko szczupakowe wśród wszystkich łowisk Mazowieckiego okręgu PZW.

1.14. Obwód rybacki Brok Nr 1 (Tabela nr 23, Rys. 14)

W 2015 roku w łowisku tym zarejestrowało swoje połowy 232 wędkarzy. Całkowity odłów osiągnął 389,6 kg ryb. Średni roczny odłów na 1 wędkującego wyniósł 1,68 kg, a średni odłów dzienny osiągnął poziom 0,23 kg, w ciągu średnio 7,37 dni spędzonych nad wodą w ciągu roku.

W odłowach zanotowano 10 gatunków ryb (Rys. 14). W omawianym sezonie znaczącym udziałem charakteryzowały się mniej cenne karpioвате (płoc, leszcz i krap) stanowiące łącznie 54,4%. Udział płoci wynosił 52%, krapia 1,4%, a leszcza niecały 1%. Drapieżniki (szczupak i okoń) stanowiły łącznie 38,5% wszystkich zarejestrowanych ryb, z czego 24,5% przypadało na szczupaka, a 14% na okonia. Jaz stanowił 3,3%, a kleń 2,7%. Pozostałe gatunki występowały w dużo mniejszych ilościach.

1.15. Obwód rybacki Omulew Nr 1 (Tabela nr 27, Rys. 15)

W obwodzie rybackim rzeki Omulew Nr 1 w roku 2015 parametry wędkowania były następujące: swoje połowy zarejestrowało 157 wędkarzy, łowiących w sumie 292,8 kg ryb przez średnio 6,21 dnia w roku. Wskaźnik średniego dziennego odłowu na 1 wędkarza wynosił 0,30 kg.

W odłowach wystąpiło 10 gatunków ryb (Rys. 15), grupa mniej cennych gatunków karpiowatych (płoc, leszcz, krap) łącznie stanowiła 31,8%, przy czym płoc 26,2%, krap 3,2%, a leszcz 2,4%. Gatunki reofilne zaznaczyły się na kolejnym miejscu w odłowach (łącznie 33,1%) i reprezentowane były przez średnio 1,10-kilogramowego klenia z udziałem 18,4%, 0,97-kilogramowego jazia z odsetkiem 14,9% i kilka sztuk jelca. Grupę drapieżników (łącznie prawie 34,1%) reprezentowały dwa gatunki – okoń stanowiący 18% oraz szczupak z udziałem 16,1%. Pozostające w pewnej równowadze ilościowej wymienione trzy grupy gatunków uzupełniane były

przez występujące w znacznie mniejszych ilościach karasie srebrzyste i ukleje. Struktura pozostała praktycznie zbliżona w porównaniu do sezonu 2014.

1.16. Obwód rybacki Biebrza Nr 3 (Wissa) (Tabela nr 40, Rys. 16)

W obwodzie rybackim rzeki Biebrza (Wissa) Nr 3 w 2015 roku 20 wędkarzy zarejestrowało połowy w ilości 169,7 kg ryb, spędzając na łowisku średnio 7,75 dni, natomiast średni odłów roczny i dzienny na 1 wędkarza wynosił odpowiednio 8,49 kg i 1,09 kg.

W omawianym obwodzie w strukturze gatunkowej odłowów (Rys. 16) odnotowano 9 taksonów ryb. Grupę drapieżników (łącznie 30,6%) reprezentowały dwa gatunki – średnio 1,44-kilogramowy szczupak stanowiący 23% odłowów oraz okoń z udziałem 7,6%. Ponadto, wśród wszystkich odnotowanych gatunków przeważała drobna płoć z udziałem 50,2%, a leszcz stanowił 1,9%. Warto zaznaczyć obecność pstrąga potokowego z udziałem 12,9%, a także dość atrakcyjnych pojedynczych sztuk jazia (2,8%), klenia i lina.

1.17. Obwód rybacki Świder Nr 1 (Tabela nr 45, Rys. 17)

W obwodzie rybackim rzeki Świder Nr 1 swoje połowy zarejestrowało 17 wędkarzy, łowiących w sumie 139,4 kg ryb, wskaźnik średniego dziennego odłowu na 1 wędkarza wynosił 0,41 kg, a w odłowach wystąpiło 9 gatunków (Rys.17). Wędkarze spędzili średnio aż 20,12 dnia nad wodą.

Grupa mniej cennych gatunków karpiowatych (leszcz i płoć) łącznie stanowiła 33,9%, przy czym leszcz 23% a płoć 11%. Grupę drapieżników (łącznie prawie 26,5%) reprezentowały trzy gatunki – szczupak z udziałem 13,9%, okoń 11% oraz jedna sztuka sandacza (1,6%). Atrakcją łowiska pozostawały średnio 1,03-kilogramowy karp z udziałem 19,2% oraz lin (19,1%). Pojedyncze sztuki jazia i karasia srebrzystego uzupełniały pulę gatunkową w wodach tego obwodu.

1.18. Obwód rybacki Orz Nr 1 (Tabela nr 46, Rys. 18)

W obwodzie rybackim Orz Nr 1 swoje połowy zarejestrowało 215 wędkarzy, a całkowity odłów w roku 2015 wyniósł 137,7 kg ryb, co daje średnio jedynie 0,64 kg na 1 wędkującego rocznie i 0,14 kg w 1 dniu wędkowania. Pojedynczy wędkarz spędził średnio na łowisku 4,73 dnia.

W odłowach wystąpiło 9 gatunków ryb (Rys. 18), przy czym przeważały mniej cenne karpioвате – głównie płoć z udziałem 31,7% oraz jedna sztuka leszcza ważąca 0,50 kg. Grupę drapieżników reprezentowały: średnio 1,56-kilogramowy szczupak, którego udział wynosił 24,9%, a także okoń stanowiący 17,2%. Z pozostałych gatunków wymienić należy lina (14%), z reofilnych po

dwie sztuki jazia (1,3%) i klenia oraz karasie pospolitego i srebrzystego z udziałami odpowiednio 7,8% i 2%.

1.19. Obwód rybacki Rządza Nr 1 (Tabela nr 61, Rys. 19)

W obwodzie rybackim Rządza Nr 1 wędkowało 48 wędkarzy, a sumaryczny odłów ryb wyniósł 83,0 kg ryb, co daje średni roczny i dzienny odłów na 1 wędkarza na poziomie odpowiednio 1,73 kg i 0,30 kg, przy 5,73 dniach spędzonych nad wodą w ciągu roku przez pojedynczego wędkarza.

W zarejestrowanych odłowach wystąpiło 8 gatunków ryb (Rys. 19). Łączny udział dwóch zanotowanych gatunków drapieżnych – szczupaka i okonia wynosił 53,1%, przy czym szczupak o średniej masie 1,78 kg stanowił 38,6%, a okoń 14,6%. Mniej cenne gatunki karpioвате łącznie stanowiły 23,5%, przy czym leszcz 11,9%, płoć 8,8%, wzdręga 2,2%, a krap 0,6%. Z pozostałych złowionych gatunków należy wyróżnić lina (22,7%) o średniej masie 0,90 kg oraz jedną sztukę klenia. Przedstawione wyniki wskazują, że stan ichtiofauny i warunki wędkowania w wodach tego obwodu rybackiego były bardzo korzystne.

1.20. Obwód rybacki Jeziorka Nr 1 (Tabela nr 66, Rys. 20)

W łowisku tym zarejestrowało swoje połowy 18 wędkarzy, a sumaryczny odłów wyniósł 71,9 kg ryb, co daje średnio 3,99 kg na 1 wędkarza rocznie i 0,69 kg w jednym dniu wędkowania.

W zarejestrowanych odłowach wystąpiło 8 gatunków ryb, a strukturę gatunkową tych odłowów przedstawiono na Rys. 20. Znaczą część odłowów stanowiły drapieżniki (łącznie 87,6%), w tym średnio 1,88-kilogramowy szczupak stanowiący 83,5% masy zarejestrowanych ryb oraz jedna sztuka sandacza (4,2%). W grupie mniej cennych karpiowatych płoć stanowiła 3,6%, a leszcz 1,4%. Gatunki reofilne reprezentowane były jedynie przez średnio 0,97-kilogramowego klenia z udziałem 4%. Ponadto, odnotowano po jednej sztuce karpia (1,8%) i lina (1%) oraz pojedyncze ukleje. Jeziorkę w omawianym obwodzie można określić, jako rzekę atrakcyjną dla wędkujących, głównie ze względu na wysoki udział szczupaka w odłowach.

1.21. Obwód rybacki Utrata Nr 1 (Tabela nr 99)

W obwodzie rybackim rzeki Utrata Nr 1 swoje połowy zarejestrowało 11 wędkarzy, łowiących w sumie 11,7 kg ryb, wskaźnik średniego dziennego odłowu na 1 wędkarza wynosił 0,33 kg, a w odłowach wystąpiły tylko 3 gatunki ryb.

Najwyższym udziałem charakteryzowała się płoć (46,2%), następnie „pozostałe” drobne gatunki (31,6%) oraz karaś srebrzysty (22,2%). W porównaniu z poprzednim sezonem zanotowane wyniki wędkowania w tym obwodzie należy określić, jako bardzo ubogie i trudne do wnikliwszego wnioskowania.

1.22. Obwód rybacki Szkwa Nr 1 (Tabela nr 111)

W obwodzie rybackim rzeki Szkwa Nr 1 odłów 3,5 kg ryb zanotowało 13 wędkarzy, co daje średni roczny i dzienny odłów na 1 wędkarza na poziomie 0,27 kg i 0,09 kg.

Kilka sztuk zarejestrowanych drapieźników – szczupaka i okonia składało się na tę znikomą liczbę ryb. Ze względu na niewielką liczbę analizowanych rejestrów trudno na ich podstawie omówić stan pogłowia ryb w tym łowisku.

2. Jeziora Zakładu Rybackiego Janowo

2.1. Jezioro Sasek Wielki (Kobylocha) (Tabela nr 10, Rys. 21)

W roku 2015 w jeziorze Sasek Wielki całkowity zarejestrowany odłów wyniósł 1184 kg ryb, a frekwencja na łowisku – 287 wędkarzy, którzy średnio łowili 0,94 kg ryb dziennie oraz rocznie 4,13 kg, spędzając na łowisku średnio 4,41 dni.

W sezonie 2015 w składzie odłowów wędkarskich z jeziora Sasek Wielki wystąpiło 11 gatunków ryb (Rys. 21). Łączny udział mniej cennych karpiowatych wynosił 68,8%. Najwięcej złowiono drobnej płoci (42,2%) i leszcza (19,1%), mniej krąpia (4,8%), a wzdręgi (1,7%) i uklei (1%). Grupa drapieźników reprezentowana przez szczupaka (15,9%), okonia 13,8% i kilka sztuk węgorza stanowiła łącznie 30,5% odłowów. Udziały pozostałych trzech gatunków: lina, karasia srebrzystego oraz pospolitego nie przekraczały 1%. W porównaniu z poprzednim sezonem warunki wędkowania w jeziorze Sasek Wielki były nieco mniej korzystne, głównie za sprawą niższych odłowów całkowitych oraz niższego udziału gatunków drapieźnych.

2.2. Jezioro Wałpusz (Tabela nr 11)

W jeziorze Wałpusz 223 wędkarzy zarejestrowało swe połowy w ilości 1140 kg ryb, spędzając na łowisku średnio 5,20 dni, natomiast średni odłów roczny i dzienny w przeliczeniu na 1 wędkarza wynosił odpowiednio 5,11 kg i 0,98 kg.

W strukturze gatunkowej odłowów wędkarskich odnotowano 10 taksonów. Z grupy mniej cennych karpiowatych, które łącznie stanowiły 64,2% wszystkich zarejestrowanych w Wałpuszu ryb drobna płoć stanowiła 44,1%, leszcz 12,2%, wzdręga 3,6%, krąp 3,5%, a ukleja niespełna 0,9%. Z

drapieźników, które stanowiły łącznie 35,4% zdecydowanie najwięcej łowiono szczupaka – 25,5%, a w drugiej kolejności okonia – 9,6%, a towarzyszyły im odnotowane przez ankietowanych wędkarzy dwie sztuki węgorza. Udział lina oraz karasia pospolitego zaznaczył się w znikomych ilościach. W sumie jezioro Wałpusz należy ocenić, jako dość atrakcyjne łowisko Mazowieckiego Okręgu PZW.

2.3. Jezioro Sasek Mały (Tabela nr 13)

W jeziorze Sasek Mały w roku 2015 zarejestrowało swoje połowy 247 wędkarzy (o 200 mniej, niż w roku 2014), a sumaryczny odłów osiągnął 1013 kg ryb, przy średnim rocznym odłowie na 1 wędkującego 4,10 kg i praktycznie takim samym, jak sezon wstecz odłowie dziennym na poziomie 1,10 kg. Wędkarze spędzali średnio 3,72 dni nad wodą w ciągu roku.

Na strukturę gatunkową zarejestrowanych odłowów składało się 12 taksonów ryb. Na trzy gatunki rejestrowane najczęściej (łącznie stanowiące 88%) składały się bardzo drobna płoć (46%), leszcz z udziałem 23% i krąp 12,1%, a dalej karaś srebrzysty 3,9%, ukleja 1,6%, wzdreğa 1,4% i kilka sztuk jazgarza. Drapieźniki - szczupak z okoniem i dwiema sztukami węgorza stanowiły 11,6% złowionych ryb, z czego udziałowi okonia wynoszącemu 8,7% towarzyszył szczupak (2,8%).

2.4. Jezioro Brajniki (Tabela nr 20)

W sezonie 2015 w jeziorze Brajnickim całkowite zarejestrowane odłowy wędkarskie wyniosły 483,2 kg ryb, a na jednego ze 141 wędkarzy, którzy zarejestrowali swoje połowy dziennie przypadało średnio 0,89 kg ryb. Parametry opisujące łowisko uległy znacznemu obniżeniu w stosunku do roku 2014, a to głównie za sprawą niższej frekwencji i odłowów wędkarskich.

Struktura gatunkowa odłowów z tego łowiska, składająca się z 12 gatunków, była następująca: podobnie jak w poprzednim sezonie największym udziałem charakteryzowała grupa mniej cennych karpiowatych, które łącznie stanowiły 84,1% wszystkich zarejestrowanych w Brajnikach ryb. Leszcz stanowił 38,5%, drobna płoć 37,2%, krąp 7,4%, ukleja 1%. Z grupy drapieźników wymienić można jedynie okonia (4,1%) kilka sztuk szczupaka (2,7%) oraz kilka węgorzy (1%) i jeden egzemplarz sandacza. Zauważalnym udziałem (5,2%) charakteryzował się średnio prawie 2-kilogramowy karp. Pozostałe gatunki występowały w znacznie mniejszości: karaś srebrzysty 2,4% i dwie sztuki lina. Opisana struktura odłowów wędkarskich była jedną z mniej atrakcyjnych wśród analizowanych łowisk.

2.5. Jezioro Małszewskie (Tabela nr 26, Rys. 22)

W jeziorze Małszewskim w roku 2015 zarejestrowało swoje połowy 59 wędkarzy, a sumaryczny odłów osiągnął 299,6 kg ryb, przy średnim rocznym odłowie na 1 wędkującego 5,08 kg i odłowie dziennym na poziomie 0,97 kg.

Na strukturę gatunkową zarejestrowanych odłowów składało się 7 gatunków ryb (Rys. 22). Łączny udział mniej cennych karpiowatych wynosił 54,8%, z czego najwięcej złowiono płoci (29,4%), oraz leszcza (24,7%) a dalej krąpia (0,6%). Drapieżniki - szczupak z okoniem stanowiły 33,9% złowionych ryb, z czego udziałowi szczupaka wynoszącemu 26,7% towarzyszył okoń (7,2%). Z pozostałych gatunków należy wymienić średnio 1,41-kilogramowego karpia z udziałem 10,4% oraz cztery sztuki lina, które uzupełniały powyższą strukturę wędkarskich połowów.

2.6. Jezioro Grom (Tabela nr 30, Rys. 23)

W roku 2015 w jeziorze Grom całkowity zarejestrowany odłów wyniósł 260,2 kg ryb, a to za sprawą dużo niższej, niż w roku 2014 frekwencji na łowisku – 59 wędkarzy, którzy średnio łowili 1,28 kg ryb dziennie oraz rocznie 4,41 kg, spędzając na łowisku średnio 3,44 dnia.

W sezonie 2015 w składzie odłowów wędkarskich z jeziora Grom wystąpiło 8 gatunków ryb (Rys. 23). Łączny udział mniej cennych karpiowatych wynosił 64,1%, z czego najwięcej złowiono płoci (40,8%), a mniej leszcza (9,9%) oraz łącznie 13,4% pozostałych gatunków (wzdreği, uklei krąpia). Grupa drapieżników reprezentowana była jedynie przez szczupaka (18,3%) i okonia (10,3%). Udział średnio 0,63-kilogramowego lina wynosił 7,3%.

2.7. Staw Jedwabne (Tabela nr 34, Rys. 24)

W stawie Jedwabne zarejestrowało swoje połowy 25 wędkarzy, a sumaryczny odłów osiągnął 218,1 kg ryb, przy średnim rocznym odłowie na 1 wędkującego 8,72 kg i odłowie dziennym na poziomie 1,07 kg. Wędkujący spędzali średnio 8,16 dni na łowisku.

Na atrakcyjną strukturę gatunkową zarejestrowanych odłowów składało się 11 gatunków ryb (Rys. 24). W przewadze był to karp o średniej masie 2,06 kg z udziałem 43,4%. Z pozostałych gatunków można wymienić 12,5% karasia srebrzystego, 11,7% płoci, 8,4% lina, 8% średnio prawie dwukilogramowego szczupaka, 5,6% okonia, 5% amura oraz 3,2% krąpia. Pojedynczo zanotowano karasia pospolitego, leszcza i jazia. Była to z pewnością atrakcyjna dla wędkarzy struktura odłowów, jeśli chodzi o taki typ łowiska.

2.8. Jezioro Sędańskie (Tabela nr 37)

W omawianym sezonie 38 wędkarzy odłowiło i zarejestrowało połowy na poziomie 180,9 kg ryb, spędzając średnio 4,18 dnia i łowiąc 1,14 kg ryb, co w ciągu roku przekłada się na 4,76 kg średnio na 1 wędkującego.

W strukturze gatunkowej odłowów wędkarskich odnotowano ponad 10 taksonów. Okoń (18,2%) oraz szczupak (5,9%) składały się na grupę drapieżników, która stanowiła łącznie 24,2% wszystkich odnotowanych ryb. W wędkarskich połowach z jeziora Sędańsk dominowała, bowiem drobna płoć stanowiąca 54,6%. Pozostałe gatunki występowały w znacznie mniejszości: leszcz stanowił 8,2%, wzdręga 2,2%, krap 1,4% oraz ukleja poniżej 1%. Karaś srebrzysty i pospolity stanowiły odpowiednio 5,6% i 2,1%, a jedna sztuka (0,60 kg) lina 0,3% wszystkich zarejestrowanych w Sędańsku ryb. Opisana struktura odłowów wędkarskich nie należała do zbyt atrakcyjnych wśród analizowanych łowisk.

2.9. Jezioro Małszewckie (Tabela nr 38)

W jeziorze Małszewckim w roku 2015 zarejestrowało swoje połowy tylko 15 wędkarzy, a sumaryczny odłów osiągnął 175,2 kg ryb, przy średnim rocznym odłowie na 1 wędkującego 11,68 kg i odłowie dziennym na poziomie 1,75 kg.

Na strukturę gatunkową zarejestrowanych odłowów składały się jedynie 4 taksony ryb. Łączny udział karpiowatych wynosił 99,5%, z czego najwięcej złowiono drobnej płoci (89,2%), a dalej leszcza (9,2%) oraz krapia – 1,1%. Grupa drapieżników, to jedynie kilka sztuk okonia stanowiącego zaledwie 0,5% złowionych ryb.

2.10. Jezioro Rekowe (Tabela nr 42)

W jeziorze Rekowe w roku 2015 zarejestrowało swoje połowy 39 wędkarzy, a sumaryczny odłów osiągnął 165,0 kg ryb, przy średnim rocznym odłowie na 1 wędkującego 4,23 kg i odłowie dziennym na poziomie 1,07 kg.

Na strukturę gatunkową zarejestrowanych odłowów jeziora Rekowe składało się 8 gatunków ryb. Łączny udział mniej cenionych karpiowatych wynosił 75,8%, z czego najwięcej złowiono leszcza (51,5%), a dalej drobnej płoci (17,8%) oraz pozostałych gatunków (krapia – 4,9% i wzdręgi 1,6%). Drapieżniki reprezentowały jedynie dwa gatunki – szczupak z okoniem, które stanowiły prawie 15% złowionych ryb, z czego udziałowi okonia wynoszącemu 8,6% towarzyszyło kilka sztuk szczupaka (6,4%). Z pozostałych gatunków należy wymienić kilka osobników lina (3,4%) oraz 2,6% karasia srebrzystego.

2.11. Jezioro Piasutno (Tabela nr 43, Rys. 25)

W roku 2015 w jeziorze Piasutno swoje połowy zarejestrowało 45 wędkarzy, łowiących w sumie 158,4 kg ryb, a średnio 0,85 kg w 1 dniu wędkowania, co daje 3,52 kg rocznie na pojedynczego wędkarza.

Struktura gatunkowa zarejestrowanych odłowów składała się z 8 taksonów (Rys. 25). Z grupy drapieżników, która łącznie stanowiła 33,2%, głównie za sprawą średnio 1,41-kilogramowego szczupaka z udziałem 26,8% oraz 6,4% okonia. W grupie karpiowatych największym udziałem charakteryzował się średnio 0,51-kilogramowy leszcz (27,9%), bardzo drobna płoć, która stanowiła 17,8% oraz wzdręga (4,7%). Pojedyncze sztuki karasi obu gatunków łącznie stanowiły 2,7% wszystkich zarejestrowanych ryb. Ponadto, zauważalnym udziałem charakteryzował się średnio prawie 0,83-kilogramowy lin (13,7%). Wyniki takie świadczą ponownie o wysokiej wędkarskiej atrakcyjności omawianego łowiska, głównie ze względu na znaczny udział cenionych szczupaka, okonia i lina w odłowach.

2.12. Pozostałe jeziora Zakładu Rybackiego Janowo

Jezioro Lemańskie (Tabela nr 48), Staw Kobylocha (Tabela nr 52), Jezioro Burdąg (Tabela nr 53), Jezioro Nożyce (Tabela nr 54), Jezioro Świętajno (Narty) (Tabela nr 57), Jezioro Warchałdzkie (Tabela nr 63), Jezioro Głębocek w obw. J. Rekowe (Tabela nr 68), Jezioro Klimek (Konik) (Tabela nr 71), Jezioro Machniacz (Tabela nr 80), Jezioro Łąznica (Tabela nr 81), Jezioro Zielonka (Tabela nr 83), Jezioro Płociczno (Tabela nr 86), Jezioro Fręcki (Tabela nr 89), Jezioro Natać (Tabela nr 92), Jezioro Średnie (Tabela nr 100), Jezioro Borówko (Tabela nr 104), Jezioro Jasne (Tabela nr 108), Jezioro Skonieczne (Tabela nr 118).

Na wymienionych jeziorach będących w użytkowaniu Zakładu Rybackiego Janowo w nadesłanych rejestrach odłowy wędkarskie nie przekraczały 150 kg. Poszczególne z ww. łowisk charakteryzowały się następująco:

- **Lemańskie** – wysoki odsetek szczupaka (47,1%) i lina (8,6%);
- **Staw Kobylocha** – przewaga mniej cennych gatunków karpiowatych, 22,4% szczupaka i 16,3% karpia;
- **Burdąg** – zdecydowana dominacja mniej cennych gatunków karpiowatych, głównie bardzo drobnej płoci, oraz leszcza i krąpia;
- **Nożyce** – przewaga drobnek płoci i leszcza, wysoki odsetek szczupaka (30,7%);
- **Świętajno (Narty)** – przewaga drapieżników, głównie okonia (46,5%) i szczupaka (26,2%) w stosunku do mniej cennych gatunków karpiowatych (głównie płoci 20,3%);

- **Warchałdzkie** – przewaga gatunków drapieżnych, głównie szczupaka (51,3%; łącznie z okoniem i węgorzem 59,3%) oraz 33,4-procentowy odsetek drobnej płoci;
- **Głębozeczek w obw. J. Rekowe** – przewaga drapieżników, głównie szczupaka (49,6%) i okonia (14%) w stosunku do mniej cennych gatunków karpiowatych (głównie płoci 30,5%);
- **Klimek (Konik)** – zdecydowana dominacja mniej cennych gatunków karpiowatych, głównie płoci i leszcza (łącznie 46,9%), ale także 38,5% drapieżników, w tym głównie szczupaka (18,6%) i okonia (16,5%);
- **Machniacz, Łąznica, Zielonka, Płociczno, Fręcki, Natać, Średnie, Borówko, Jasne, Skonieczne** – zarejestrowane odłowy poniżej 40 kg, stąd też można jedynie wspomnieć o znaczących udziałach drapieżników (głównie szczupaka i okonia) w tych łowiskach (od 79% w jeziorze Natać do 8,7% w jeziorze Średnie) oraz 73,8% udziale lina w jeziorze Jasne.

3. Inne łowiska

3.1. Jezioro Toczyłowo (Tabela nr 8)

W jeziorze Toczyłowo w roku 2015 całkowite zarejestrowane przez 214 wędkarzy odłowy wędkarskie wyniosły 1625 kg ryb. Wędkarze spędzali średnio 10,54 dnia na łowisku i zarejestrowali swe połowy na dziennym poziomie średnio 0,72 kg, a w ciągu roku po 7,59 kg.

Struktura gatunkowa odłowów z tego łowiska składała się z 13 taksonów. Łowiono tu łącznie 28,2% drapieżników przy czym ponownie najwięcej było okonia z udziałem 14,8%, szczupaka 11,6%, a udziały bolenia, sandacza i węgorza nie przekraczały 1%. Płoc, leszcz, krap i wzdręga stanowiły odpowiednio 33%, 24,4%, 1,5% i 0,5%, co łącznie dało odsetek 59,3%. Ciekawym urozmaicheniem składu gatunkowego odłowów były średnio ponad dwukilogramowy karp (5,7%) i prawie kilogramowy lin (6,4%) oraz pojedyncze sztuki jazia i karasia srebrzystego.

3.2. Glinianki Błonie (Tabela nr 12, Rys. 26)

Warunki wędkowania w omawianych Gliniankach na terenie m. Warszawy w roku 2015 charakteryzowały następujące parametry: swoje połowy zarejestrowało tutaj 68 wędkarzy na poziomie 1084 kg ryb, co dało wskaźnik średnio 0,55 kg w 1 dniu wędkowania oraz 15,94 kg w ciągu roku, a pojedynczy wędkarz spędzał na łowisku aż 29,24 dni. Wartości wszystkich parametrów wzrosły w porównaniu do roku 2014.

Struktura gatunkowa zarejestrowanych odłowów składała się z 10 taksonów ryb (Rys. 26), z czego najwięcej złowiono średnio 2,23-kilogramowego karpia (40,3%) i 5,66-kilogramowego amura (15,2%). Poza tymi dwoma gatunkami warto wymienić 20,5% karasia srebrzystego, 6,7% płoci, 5,4%

lina i 2,8% leszcza. Ze sporadycznie łowionej grupy drapieźników odnotowano jedynie 8,3% szczupaka i 0,6% okonia, a ponadto po kilka sztuk jazia i wzdreği.

3.3. Jezioro Przytomne (Tabela nr 18)

W jeziorze Przytomne w 2015 roku 47 wędkarzy zarejestrowało połowy w ilości 508,0 kg ryb ogółem, spędzając na łowisku średnio 9,40 dni, natomiast średni odłów roczny i dzienny na 1 wędkarza wynosił odpowiednio 10,81 kg i 1,15 kg.

W strukturze gatunkowej odłowów wędkarskich odnotowano ponad 9 taksonów. Z grupy mniej cennych karpiowatych, które łącznie stanowiły prawie 48,9% wszystkich zarejestrowanych w opisywanym jeziorze ryb leszcz stanowił 31,8%, płoć 13%, krąp 3,4% oraz po kilkanaście sztuk wzdreği i „pozostałych”. Drapieźniki, które stanowiły łącznie 40,7% reprezentowane były przez średnio 1,83-kilogramowego szczupaka – 37,1% i okonia – 3,6%. Należy podkreślić obecność lina, który stanowił 5,6%, oraz średnio 3,50-kilogramowego karpia (2,1%). Odsetek karasia srebrzystego wynosił 2,8%. W sumie jezioro Przytomne należy ocenić, jako dość atrakcyjne łowisko Mazowieckiego Okręgu PZW.

3.4. Glinianki Grodzisk (Tabela nr 19, Rys. 27)

Warunki wędkowania w omawianym łowisku w roku 2015 charakteryzowały następujące parametry: swoje połowy zarejestrowało tutaj 66 wędkarzy na poziomie 496,3 kg ryb, co dało wskaźnik średnio 0,48 kg w 1 dniu wędkowania oraz 7,52 kg w ciągu roku, a pojedynczy wędkarz spędzał na łowisku 15,79 dni.

Struktura gatunkowa zarejestrowanych odłowów składała się z 10 taksonów ryb (Rys. 27), z czego najwięcej złowiono średnio 1,65-kilogramowego karpia (65,2%). Grupa drapieźników stanowiła łącznie prawie 13%, przy czym udział szczupaka wyniósł 8,4%, okonia 2,5%, sandacza 1,8%, a dwie sztuki węgorza uatrakcyjniały połowy z tym łowisku. Poza tym warto wymienić 7,5% leszcza, 5,5% amura, 3,9% lina, 2,5% płoci, 1,3% karasia srebrzystego.

3.5. Zbiornik Chorzele (Tabela nr 21, Rys. 28)

W sezonie 2015 w omawianym zbiorniku całkowite zarejestrowane odłowy wędkarskie wyniosły 446,7 kg ryb, każdy ze 100 wędkarzy, którzy spędzali średnio 7,82 dni na łowisku zarejestrował swe połowy na średnim poziomie 0,57 kg ryb dziennie i 4,47 kg rocznie. Parametry opisujące to łowisko były bardzo zbliżone do tych samych wartości, jak w roku 2014.

Struktura gatunkowa odłowów z tego łowiska, składała się z 9 gatunków (Rys. 28). Najwyższym udziałem (78,4% połowów) odznaczył się karp o średniej masie 2,35 kg. Wobec takiej dominacji pozostałe gatunki występowały w mniejszości. Grupa mniej cennych karpiowatych, to jedynie bardzo drobna płoć z udziałem 4,4%. Drapieżniki (szczupak, okoń i sandacz) stanowiły łącznie 12,7% zarejestrowanych ryb, z czego najwięcej zanotowano średnio około dwukilogramowego szczupaka (10,8%) i 1,3% okonia. W odłowach zanotowano także karasia srebrzystego (2,8%) oraz pojedyncze sztuki karasia pospolitego, amura i lina.

3.6. Glinianki Zielonka (Tabela nr 24)

W sezonie 2015 Glinianki w Zielonce k/Wołomina odwiedziło 59 wędkarzy, którzy zarejestrowali swe połowy na poziomie 359,9 kg ryb, a na 1 wędkarza spędzającego nad wodą średnio 12,24 dnia, dziennie przypadało średnio 0,50 kg ryb, a rocznie 6,10 kg.

Struktura gatunkowa odłowów z tego łowiska składała się z 13 taksonów. Grupa drapieżników – szczupak (17,3%), okoń (1,5%) oraz pojedyncze osobniki sandacza i węgorza, łącznie stanowiła 20% połowów. Wysokim odsetkiem (38,1%) charakteryzował się średnio 3,52-kilogramowy karp. Płoć (16,7%) wraz z leszczem (9,6%) oraz wzdręgą i krapiem łącznie stanowiły 26,7%. Sporadycznie łowione karasie srebrzysty i pospolity łącznie stanowiły 1,1%. Lin o średniej masie 1,32 kg z udziałem 9,9% i dwie sztuki amura (4,2%) uzupełniały pulę odłowów z tego łowiska, czyniąc je dość urozmaiconym i ciekawym pod względem wędkarskim.

3.7. Jezioro Zdwojskie (Tabela nr 25, Rys. 29)

W sezonie 2015 w jeziorze Zdwojskim całkowite zarejestrowane odłowów wędkarskie wyniosły 351,6 kg ryb, a na jednego z 52 wędkarzy, którzy zarejestrowali swe połowy dziennie przypadało średnio 0,64 kg, przy średnim rocznym odłowiu na 1 wędkującego 6,76 kg i średnio 10,62 dniach spędzonych na łowisku.

Struktura gatunkowa odłowów z tego łowiska, składała się z ponad 12 gatunków (Rys. 29). Największym łącznym udziałem (57,1%) charakteryzowała się grupa drapieżników, w której wyróżniał się ponownie sandacz (32%) o średniej masie pojedynczego osobnika 2,62 kg, a towarzyszyły mu szczupak (14%), okoń (4,8%), węgorz (4,5%) i sum (1,8%). Mniej cenionych karpiowatych łącznie zanotowano na poziomie 38,7%, w tym 23,7% leszcza, 9,6% płoci, 3,8% „pozostałych” drobnych gatunków, 1,1% krapia i 0,5% wzdręgi. Ponadto, na karasia srebrzystego przypadało 2,5% a pojedyncze sztuki karpia 1,5% i jedną sztukę lina, co podnosiło nieco atrakcyjność tego łowiska.

3.8. Jezioro Białe (Tabela nr 28, Rys. 30)

W jeziorze Białe zarejestrowało swoje połowy 32 wędkarzy, a łączny odłów wyniósł 272,6 kg, co dało średni wskaźnik dziennego odłowu na 1 wędkarza na poziomie 0,83 kg, przy 10,31 dniach spędzonych nad wodą.

W odłowach wśród 8 zarejestrowanych gatunków (Rys. 30), drapieźniki, pomimo iż reprezentowane były przez trzy tylko taksony, to ich obecność w odłowach była znacząca i wynosiła łącznie 48,2%, z czego szczupak stanowił 7,9%, okoń 78,9%, a sum wystąpił jako jeden 7,00-kilogramowy osobnik. Na 41,8% odłowów, w przeciwstawie drapieźnikom, składały się udziały karpiowatych: średnio prawie kilogramowego leszcza (22,1%), płoci (19,8%) i jednej sztuki krąpia. Zanotowano także 9,2% średnio 1,05-kilogramowego lina oraz dwie sztuki karasia srebrzystego. Łowisko można uznać za dość ciekawe pod względem wędkarskim.

3.9. Jezioro Grójeckie (Tabela nr 29)

W roku 2015 w omawianym zbiorniku wodnym całkowite zarejestrowane odłowy wędkarskie wyniosły 261,2 kg ryb, średni roczny i dzienny odłów na jednego z 48 wędkarzy osiągnął 5,44 kg i 0,86 kg.

Struktura gatunkowa odłowów z tego łowiska, składająca się z 11 taksonów, była dość zróżnicowana, ale niezbyt atrakcyjna. Jeszcze wyższym (91,3%), niż w roku 2014 udziałem charakteryzowała się grupa mniej cenionych karpiowatych, gdzie leszcz stanowił 46,1%, płoć 40,5%, ukleja 4%, a krąp i wzdręga łącznie 0,7%. Przy takiej przewadze drapieźniki stanowiły łącznie jedynie 3,8% zarejestrowanych ryb. Były to pojedyncze egzemplarze średnio 0,85-kilogramowego szczupaka z udziałem 2%, węgorza (1,5%) i okonia. W odłowach zanotowano także dwa osobniki średnio 4,35-kilogramowego karpia (3,3%), 1,4% lina i jedną sztukę karasia srebrzystego.

3.10. Zalew w Makowie Mazowieckim (Tabela nr 31, Rys. 31)

W sezonie 2015 w omawianym zbiorniku całkowite zanotowane odłowy wędkarskie wyniosły 244,7 kg ryb, każdy ze 135 wędkarzy, którzy spędzali średnio 5,82 dni na łowisku zarejestrował swe połowy na średnim poziomie 0,31 kg ryb dziennie i 1,81 kg rocznie.

W strukturze odłowów wędkarskich z omawianego zbiornika zarejestrowano 11 gatunków ryb (Rys. 31). Na pierwszym miejscu znalazł się średnio 2,79-kilogramowy karp z udziałem 47,9%. Drapieźniki stanowiły łącznie 30,4%, z czego najwięcej złowiono średnio dwukilogramowego sandacza (16,3%), dalej 13,8% szczupaka oraz dwie sztuki węgorza. Grupa mniej cennych karpiowatych, reprezentowana była przez leszcza z udziałem 12,5%, płoć 6,8%, krąpia (0,7%) i ukleję (0,3%). W odłowach zanotowano także pojedynczo lina, karasia srebrzystego i amura.

3.11. Jezioro Górskie (Tabela nr 32)

W roku 2015 w jeziorze Górskim całkowity zarejestrowany odłów wyniósł 223,3 kg ryb, a to za sprawą 30 wędkarzy, którzy średnio łowili 0,66 kg ryb dziennie oraz rocznie 7,44 kg, spędzając na łowisku 11,30 dnia.

W składzie odłowów wędkarskich z omawianego jeziora wystąpiło 10 gatunków ryb. Pierwsza grupa mniej cennych karpiowatych, reprezentowana była przez dość atrakcyjnego (średnio 0,72 kg) leszcza z udziałem 42,6%, płóc z udziałem 12,6% oraz wzdręgę (0,9%) i ukleję (0,2%). Grupa ta stanowiła łącznie 56,4% odłowów. Wobec tej przewagi w mniejszości pozostawał łączny udział drapieźników (28,3%), przy czym najwięcej złowiono średnio 1,43-kilogramowego szczupaka (16%), dalej 11,1% węgorza i kilkanaście sztuk okonia (1,2%). W odłowach zanotowano ponadto kilka sztuk średnio czterokilogramowego karpia (7,2%), średnio 1,34-kilogramowego karasia srebrzystego (5,4%) oraz 2,7% lina.

3.12. Jezioro Ostrowąs (Plebanka) (Tabela nr 33, Rys. 32)

W roku 2015 w omawianym jeziorze swoje połowy zarejestrowało 17 wędkarzy, łowiących w sumie 223,0 kg ryb, średnio 13,12 kg w ciągu roku i 1,17 kg w 1 dniu wędkowania, spędzając nad wodą średnio 11,24 dnia.

Struktura gatunkowa zarejestrowanych odłowów składała się z ponad 11 taksonów (Rys. 32). Pierwsza, to grupa drapieźników (łącznie 53,8% odłowów), z których najwięcej złowiono średnio 1,82-kilogramowego szczupaka (41,6%), a dalej sandacza (10,8%) oraz kilka sztuk okonia i jedną węgorza. Wobec tych odsetków w mniejszości pozostawał łączny udział (25,7%), mniej cennych karpiowatych, z czego najwięcej stanowił leszcz (17,3%), a mniej płóc (7,3%) i krąp (1,1%) W odłowach zanotowano także karasia srebrzystego (9,1%) i pospolitego łącznie stanowiących 12,1% odłowów. Ponadto, warunki wędkowania w jeziorze Ostrowąs były urozmaicone pod względem atrakcyjności gatunkowej poprzez obecność w odłowach 4,8% karpia oraz 3,6% lina.

3.13. Jezioro Karaśnia (Tabela nr 35, Rys. 33)

W omawianym jeziorze swoje połowy zarejestrowało 15 wędkarzy, łowiących w sumie 202,6 kg ryb, co dało wskaźnik średniego dziennego odłowu na 1 wędkującego na poziomie 0,89 kg w ciągu średnio 15,13 dni. Było to łowisko w przeciwieństwie do wielu pozostałych łowisk okręgu w roku 2015, w którym wartości omawianych parametrów były nieco wyższe w stosunku do roku poprzedniego.

Struktura gatunkowa zarejestrowanych odłowów składała się z 10 taksonów i była zbliżona do ubiegłorocznej (Rys. 33). Łączny udział gatunków drapieźnych – szczupaka, sandacza, okonia i

węgorza wynosił 56,2%, przy czym średnio 1,38-kilogramowy szczupak stanowił 37,5%, sandacz – 15%, okoń – 1,9%, a węgorza zanotowano w odłowach, jako cztery osobniki (1,8%). Mniej cenne gatunki karpioвате – leszcz, płoć, wzdręga i krąp łącznie stanowiły 38,1%, przy czym leszcz 21,4%, płoć 11,3%, wzdręga 3,2%, a krąp 2,2%. Z pozostałych złowionych gatunków należy wyróżnić lina z udziałem wynoszącym 4,8% oraz trzy sztuki karasia srebrzystego. Podsumowując stan ichtiofauny i warunki wędkowania w wodach tego jeziora można określić jako bardzo korzystne.

3.14. Jezioro Wikaryjskie (Tabela nr 36)

W jeziorze Wikaryjskim w 2015 roku 60 wędkarzy zarejestrowało połowy w ilości 182,6 kg ryb ogółem, spędzając na łowisku średnio 6,13 dni, natomiast średni odłów roczny i dzienny na 1 wędkarza wynosił odpowiednio 3,04 kg i 0,50 kg. Opisywane parametry, poza frekwencją i wielkością odłowu, praktycznie pozostały na podobnym poziomie, jak w roku 2014.

W strukturze gatunkowej odłowów wędkarskich odnotowano 9 taksonów. Z grupy mniej cennych karpiowatych, które łącznie stanowiły 69,5% wszystkich zarejestrowanych w opisywanym jeziorze ryb drobna płoć stanowiła 39,1%, leszcz 28%, wzdręga 1,8% oraz krąp i ukleja łącznie 0,7%. Z drapieźników, które stanowiły łącznie 20,2% zdecydowanie najwięcej łowiono średnio 1,39-kilogramowego szczupaka (17,5%) i w drugiej kolejności okonia (2,6%). Należałoby podkreślić udział średnio 0,84-kilogramowego lina, który stanowił 8,7%, oraz średnio 1,50-kilogramowego karpia (1,6%). W sumie jezioro Wikaryjskie należy ocenić jako dość ciekawe łowisko Mazowieckiego Okręgu PZW.

3.15. Glinianki Gołków, Głósków, Zalesie (Tabela nr 39, Rys. 34)

W 2015 roku 23 wędkarzy odłowiło i zarejestrowało na omawianym łowisku swe połowy na poziomie 172,0 kg ryb, spędzając dziennie nad wodą średnio 8,26 dni, przy średnim rocznym i dziennym odłowu na 1 wędkującego w wysokości odpowiednio 7,48 kg i 0,91 kg.

W strukturze gatunkowej odłowów wędkarskich odnotowano 9 taksonów (Rys. 34). Jeżeli chodzi o drapieźniki łącznie stanowiące jedynie 9,5% odłowionych ryb, to szczupak stanowił 7,4%, a okoń 2,1%. Ponadto, łowiono gatunki charakterystyczne dla tego typu wód – leszcza (24,7%), karpia (22,9%), płoć (15,8%), lina (12,4%), karasia srebrzystego (8,6%), jedną sztukę amura (5,8%) oraz krąpia.

3.16. Jezioro Mierucie (Tabela nr 41, Rys. 35)

W sezonie 2015 w jeziorze Mierucie całkowite zarejestrowane odłowy wędkarskie wyniosły 166,4 kg ryb. Średnio każdy z 35 wędkarzy zarejestrował połowy na poziomie 1,01 kg dziennie, a w ciągu roku po 4,75 kg.

Struktura gatunkowa odłowów z tego łowiska składała się tylko z 5 taksonów (Rys. 35). Najwięcej (45,8%) złowiono tu średnio 1,31-kilogramowego szczupaka, któremu towarzyszył okoń z udziałem 5,4%. W grupie mniej cenionych karpiowatych udziały płoci i leszcza wynosiły odpowiednio 13,3% i 13%. Ponadto, średnio 1,13-kilogramowy lin z odsetkiem 22,5% uzupełniał pulę odłowów z jeziora Mierucie.

3.17. Jezioro Ostrowickie (Tabela nr 44)

W sezonie 2015 w jeziorze Ostrowickim całkowite zarejestrowane odłowy wędkarskie wyniosły 144,1 kg ryb, na jednego z 22 wędkarzy, którzy zarejestrowali swe połowy dziennie przypadało średnio 0,70 kg, a w ciągu roku 6,55 kg.

Uboga struktura gatunkowa odłowów z tego łowiska składała się z 6 taksonów. Najwięcej złowiono bardzo drobnej płoci (64,5%), która łącznie z równie drobną wzdręgą (1,3%) stanowiła 65,7% masy złowionych ryb. Zanotowano 20,3% lina, 12,5% średnio dwukilogramowego karpia oraz dwie sztuki karasia srebrzystego. Drapieżniki reprezentował jedynie okoń z udziałem 1,3%. W sumie jeziora Ostrowickiego nie można raczej zaliczyć do zbyt ciekawych łowisk Mazowieckiego Okręgu PZW.

3.18. Skoki I (Tabela nr 47)

W roku 2015 w omawianym zbiorniku wodnym swoje połowy zarejestrowało 30 wędkarzy, łowiących w sumie 136,1 kg ryb, co dało wskaźnik średnio 0,47 kg w 1 dniu wędkowania oraz 4,54 kg w roku na 1 wędkarza, który średnio spędzał 9,73 dnia na omawianym łowisku.

Struktura gatunkowa zarejestrowanych odłowów składała się 8 taksonów. Z gatunków mniej cenionych karpiowatych łowiono dość atrakcyjną (średnio 0,21 kg) płoć (40,2%) i leszcza (32,2%; średnia masa osobnika 1,83 kg), a znacznie rzadziej wzdręgę (1,2%). Atrakcją łowiska był niewątpliwie średnio 2,40-kilogramowy karp z udziałem 15,9%. Pojedyncze sztuki drapieżników, to sandacz (1,3%), szczupak z udziałem 1,2% oraz okoń 1%. Warto wspomnieć o średnio 1,62-kilogramowych egzemplarzach lina oraz jego 7,1% udziale w odłowach.

3.19. Jezioro Skrzyneckie (Tabela nr 49, Rys. 36)

W sezonie 2015 w jeziorze Skrzyneckim całkowite zarejestrowane odłowy wędkarskie wyniosły 123,9 kg ryb. Średnio każdy z 21 wędkarzy zarejestrował połowy na poziomie 0,62 kg dziennie, a w ciągu roku 5,90 kg spędzając na łowisku 9,52 dni.

Struktura gatunkowa odłowów z tego łowiska składała się z 7 taksonów (Rys. 36). Najwięcej (łącznie 46,9%) łowiono drapieżników, które reprezentowały średnio 1,35-kilogramowy szczupak z udziałem 31,6%, okoń (13,9%) i jedna sztuka węgorza o masie 1,70 kg (1,4%). Grupa mniej cenionych karpiovatych, które łącznie stanowiły 23,6% masy złowionych ryb, tj. wzdręga i płóc z udziałami odpowiednio 12,5% i 11,1%. Warto wymienić 23,9% średnio kilogramowego lina, któremu towarzyszył średnio 2,33-kilogramowy karp z udziałem 5,7%.

3.20. Jezioro Ciechomickie (Tabela nr 50)

W sezonie 2015 w jeziorze Ciechomickim całkowite zarejestrowane odłowy wędkarskie wyniosły 122,1 kg ryb, a na jednego z 37 wędkarzy, którzy spędzali średnio 10,05 dni na łowisku oraz zarejestrowali swe połowy, dziennie przypadało średnio jedynie 0,33 kg ryb, a rocznie 3,30 kg.

Struktura gatunkowa odłowów z tego łowiska, składała się z 9 gatunków. 54,9% połowów stanowiły łącznie leszcz (33,4%), płóc (17,8%) oraz krąp (3,7%). Grupa drapieżników stanowiła łącznie 29% zarejestrowanych ryb. Były to średnio 1,53-kilogramowy szczupak z udziałem 17,5%, okoń (10,4%) i węgorz (1,1%). Należy ponadto wymienić średnio 1,64-kilogramowego lina (6,7%) i jedną sztukę 1,50-kilogramowego karasia srebrzystego (1,2%).

3.21. Jezioro Ługowskie (Tabela nr 51)

W roku 2015 w jeziorze Ługowskim całkowity zarejestrowany przez 35 wędkarzy odłów wyniósł 120,0 kg ryb, którzy średnio łowili 0,61 kg ryb dziennie oraz rocznie 3,43 kg.

W omawianym sezonie w składzie odłowów wędkarskich z omawianego jeziora wystąpiło 7 gatunków ryb. Struktura gatunkowa odłowów z tego łowiska zdominowana była przez mniej cenione karpiowate (87,6%), a głównie płóc (70,1%), leszcza (15,8%) i krąpia (1,7%). Wobec takiej dominacji w mniejszości pozostawał łączny udział drapieżników (11,3%), czyli 10,6% okonia oraz jedną sztukę szczupaka. W odłowach zanotowano także karasia srebrzystego (0,8%) i jedną sztukę lina. Warunki wędkowania w jeziorze Ługowskim, jak i przed rokiem nie były szczególnie urozmaicone pod względem atrakcyjności gatunkowej.

3.22. Jezioro Świesz (Tabela nr 55)

W sezonie 2015 w jeziorze Świesz całkowite zarejestrowane odłowy wędkarskie wyniosły 100,1 kg ryb, a na jednego z 19 wędkarzy, dziennie przypadało średnio 0,49 kg i w ciągu roku 5,27 kg, Zarejestrowali oni swe połowy spędzając średnio 10,79 dni na łowisku.

Struktura gatunkowa odłowów z tego łowiska składała się z 7 taksonów. Grupa karpiowatych zdominowała wszystkie złowione w jeziorze ryby, a reprezentowana była głównie przez średnio 0,48-kilogramowego leszcza (67,1% – identycznie jak w roku 2014). Średnio 2,62-kilogramowy karp stanowił 13,1% odłowów. W odłowach zanotowano także karasia srebrzystego (5,9%) i lina (1,9%). Wobec tego w mniejszości pozostawał udział drapieźników, które reprezentowały pojedyncze sztuki sandacza (7,2%), szczupaka (4,6%) i okonia (łącznie 12%).

3.23. Pozostałe łowiska okręgu

Stawy w Parku Pruszków (Tabela nr 56), Jezioro Łąki Zawistowe (Tabela nr 58), Jezioro Brzeźno (Tabela nr 59), Rzeka Zgłowiączka (Tabela nr 60), Jezioro Borowiec (Wildno) (Tabela nr 62), Jezioro Czarne Gostynińskie (Tabela nr 64), Jezioro Łuba (Tabela nr 65), Jezioro Telażyna (Tabela nr 67), Jezioro Huta (Tabela nr 69), Jezioro Pomocnia (Tabela nr 70), Glinianki Borowe (Tabela nr 72), Jezioro Lutoborskie (Tabela nr 73), Glinianka Bagienice (Tabela nr 74), Kocioł (Tabela nr 75), Jezioro Bytoń (Tabela nr 76), Młyński Staw (Tabela nr 77), Jezioro Skrwilno (Tabela nr 78), Jezioro Okonin (Tabela nr 79), Staw Koziół Wincenta (Tabela nr 82), Jezioro Czarno-Czerskie (Tabela nr 84), Jezioro Lubiechowo (Tabela nr 85), Jezioro Głębocek (na cieku bez nazwy) (Tabela nr 87), Zbiornik Rogal (Tabela nr 88), Jezioro Służewo (Tabela nr 90), Jezioro Białobrzegi (Tabela nr 91), Jeziórko Moczydło (Tabela nr 93), Jezioro Czarne Włocławskie (Tabela nr 94), Glinianka Włochy (Tabela nr 95), Czerwony Bór (Tabela nr 96), Jezioro Szczutkowskie (Tabela nr 97), Glinianki Szczęśliwickie (Tabela nr 98), Jezioro Chojno (Tabela nr 101), Sierpienica (Tabela nr 102), Jezioro Radzynek (Paprotki) (Tabela nr 103), Jezioro Peł (Tabela nr 105), Staw Ruda (Tabela nr 106), Łacha Józefów (Tabela nr 107), Jezioro Kępka Szlachecka (Tabela nr 109), Jezioro Trzebowo (Tabela nr 110), Jezioro Czarne Baruchowo (Tabela nr 112), Jezioro Radziszewo (Tabela nr 113), Jezioro Widoń (Tabela nr 114), Jezioro Kamionkowskie (Tabela nr 115), Jezioro Rybnica (Tabela nr 116), Staw Wielgie (Tabela nr 117), Basen Brwinów (Tabela nr 119), Basen Kolejniak (Tabela nr 120), Stawy Skaryszewskie (Tabela nr 121).

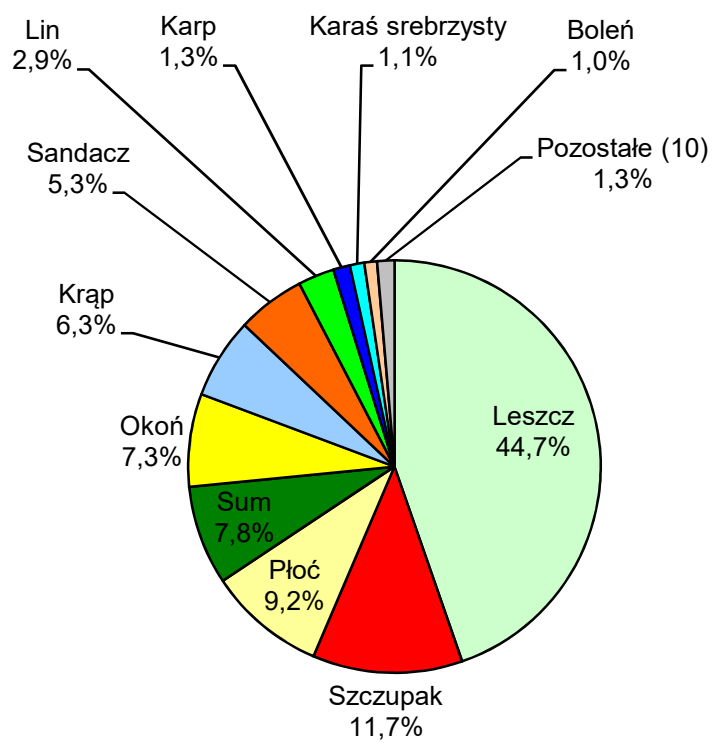
Na wymienionych zbiornikach będących w użytkowaniu okręgu w nadesłanych rejestrach odłowy wędkarskie nie przekraczały 100 kg. Wśród ww. łowisk wyróżnić można jedynie, te które charakteryzuje znaczący udział gatunków atrakcyjnych wędkarsko:

- wysoki odsetek szczupaka – **J. Białobrzegi** (65,6%), **J. Telażyna** (65%), **J. Bytoń** (62,4%), **J. Brzeźno** (60,1%), **J. Czarno-Czerskie** (57,7%);
- wysoki odsetek karpia – **Stawy w Parku Pruszków** (79,6%), **Staw Koziół Wincenta** (67,7%), **J. Pomocnia** (55%), **Glinianki Borowe** (44,6%);
- wysoki odsetek lina – **J. Brzeźno** (26,7%), **J. Łąki Zawistowe** (23,2%), **Jeziórko Moczydło** (23%).

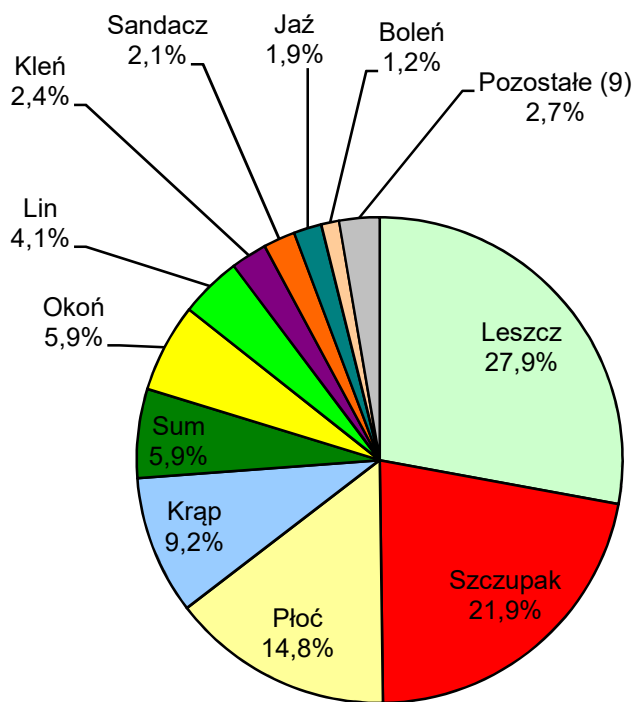
III. Podsumowanie

Przedstawione w niniejszym opracowaniu wyniki analizy rejestrów połowów uzyskanych przez członków Okręgu Mazowieckiego Okręgu Polskiego Związku Wędkarskiego w 2015 roku pozwalają na wyciągnięcie następujących wniosków natury ogólniejszej:

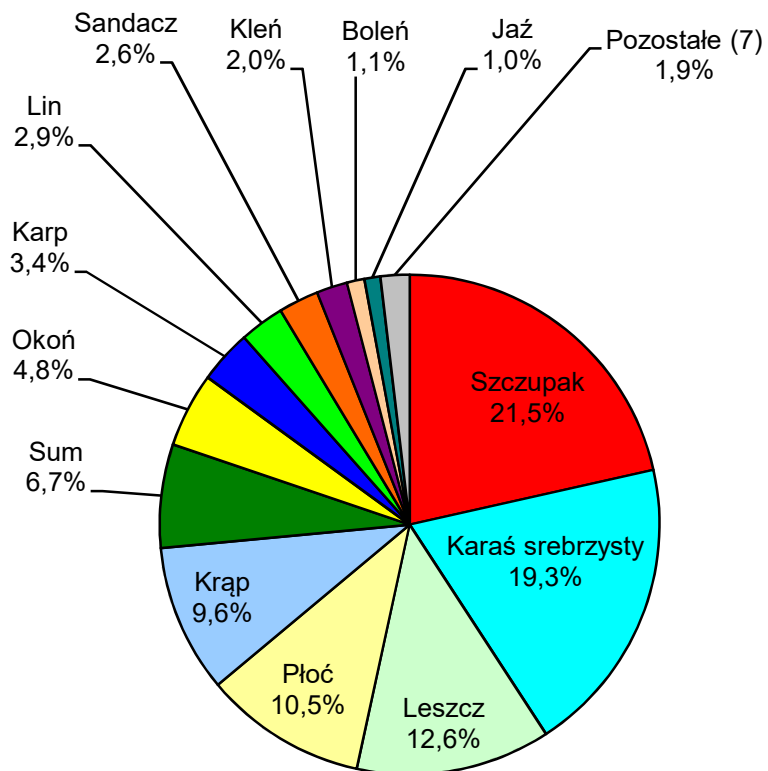
- Całkowity odłów zarejestrowany we wszystkich objętych opracowaniem wodach, osiągnięty przez badaną populację wędkarzy wyniósł w 2015 roku ponad 57,6 ton ryb, na jednego wędkarza przypadła średni roczny odłów w wysokości 4,66 kg, zaś średni dzienny odłów uzyskany przez 1 wędkującego osiągnął poziom 0,47 kg ryb. Był znacznie niższy, niż badany w poprzednim roku głównie ze względu na dużo niższą liczbę zwróconych rejestrów wędkarskich.
- Wyniki analizy rejestrów z 2015 roku potwierdziły większość wniosków wypływających z analizy rejestrów połowów z 2014 roku i lat wcześniejszych. W badaniach tych podobnie wyglądała hierarchia najważniejszych łowisk, w większości z nich uzyskano zbieżne wyniki charakteryzujące struktury gatunkowe odłowów, a zatem i zbieżne oceny wędkarskiej atrakcyjności poszczególnych łowisk. Po obwodzie rybackim Narew Nr 7 najważniejsze łowiska Okręgu są następujące: Narew Nr 6, Bug Nr 5, Wisła Nr 3, Narew Nr 8, Wisła Nr 4. Okręg wzbogacił się o dwa nowe znaczące w odłowach obwody (Zbiornik Włocławski na rzece Wisła Nr 5 oraz Skrwa Prawa Nr 1); w rankingu wystąpiły one na 4 i 6 miejscu za obwodem Narew 7. W większości z wymienionych w opracowaniu obwodów rybackich uzyskano bardzo atrakcyjne struktury odłowów wędkarskich, w których wystąpiły poprawne relacje między najbardziej cennymi i atrakcyjnymi gatunkami drapieżnymi a grupą mniej cennych gatunków karpiowatych, reprezentowaną przez leszcza, płoć i krąpia. Do najbardziej atrakcyjnych łowisk zaliczamy te, w których zanotowano największe udziały gatunków drapieżnych – **szczupaka, sandacza, okonia, suma, bolenia, miętusa i węgorza**. Poza obwodami Narew Nr 7, Narew Nr 6, Bug Nr 5, Zbiornik Włocławski na rzece Wisła Nr 5, Wisła Nr 3, Skrwa Prawa Nr 1, Narew Nr 8, Orzyc Nr 1, Nurzec Nr 1, Rozoga Nr 1, Brok Nr 1, Omulew Nr 1, Biebrza Nr 3 (Wissa), Świder nr 1 i Utrata Nr 1 we wszystkich pozostałych udział drapieżników przekraczał 40% zarejestrowanych odłowów. Najwyższe odsetki tych gatunków zanotowaliśmy w następujących obwodach: Szkwa Nr 1 (97,1%), Jegrznia Nr 11 (95,5%), Jeziorka Nr 1 (87,6%), Rządza Nr 1(53,2%), Wisła Nr 4, (45,3%), Rzeka Ełk nr 43 (44,9%), i Orz Nr 1 (42,1%). Także w najważniejszym dla wędkarzy obwodzie Narew Nr 7 odsetek drapieżników w odłowach wędkarskich był stosunkowo wysoki i wynosił nieco ponad 33%. Warto zaznaczyć, że w przypadku większości rozpatrywanych obwodów rybackich udziały gatunków drapieżnych były wysokie, co dobrze świadczy o gospodarce zarybieniowej prowadzonej przez Okręg.



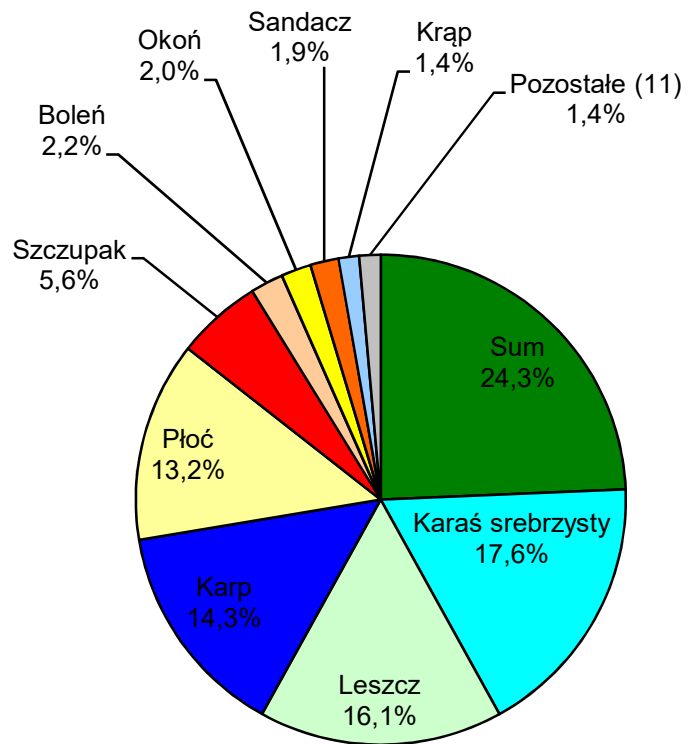
Rys. 1. Narew nr 7 - struktura odłowów wędkarskich w roku 2015 (100% = 13 585 kg)



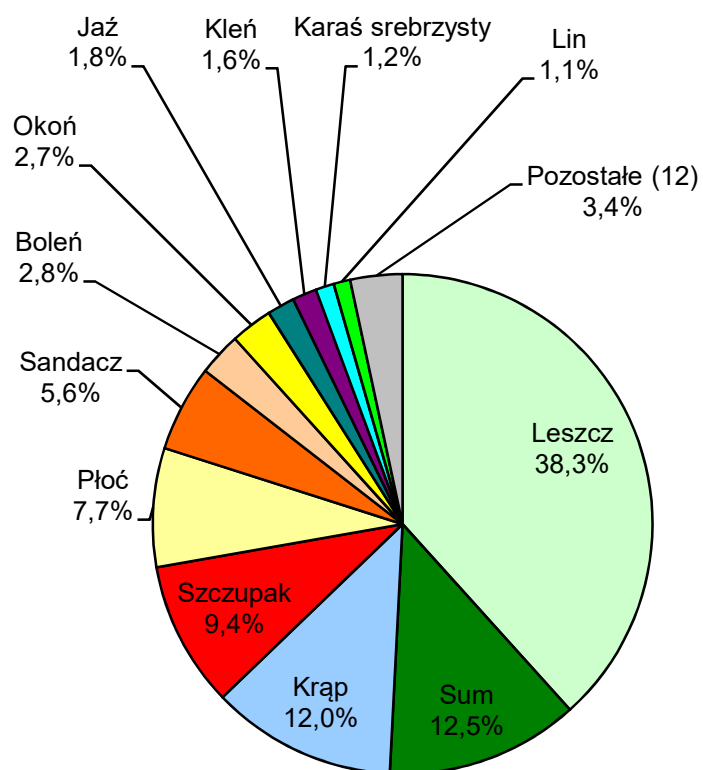
Rys. 2. Narew nr 6 - struktura odłowów wędkarskich w roku 2015 (100% = 5 468 kg)



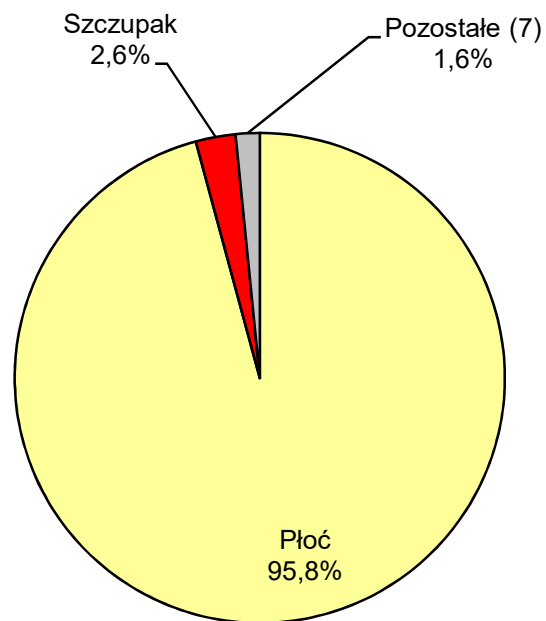
Rys. 3. Bug nr 5 - struktura odłowów wędkarskich w roku 2015 (100% = 5 443 kg)



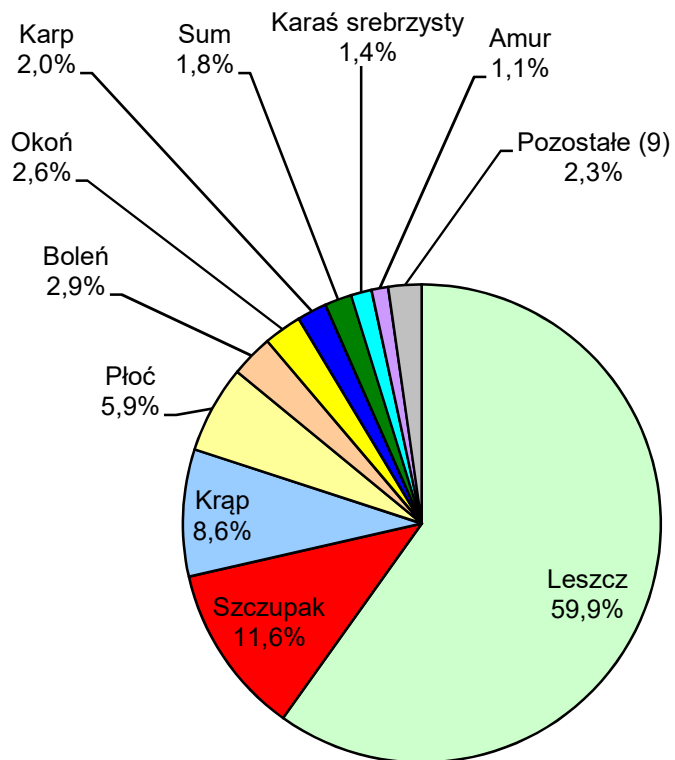
Rys. 4. Zbiornik Włocławski - struktura odłowów wędkarskich w roku 2015 (100% = 4 107 kg)



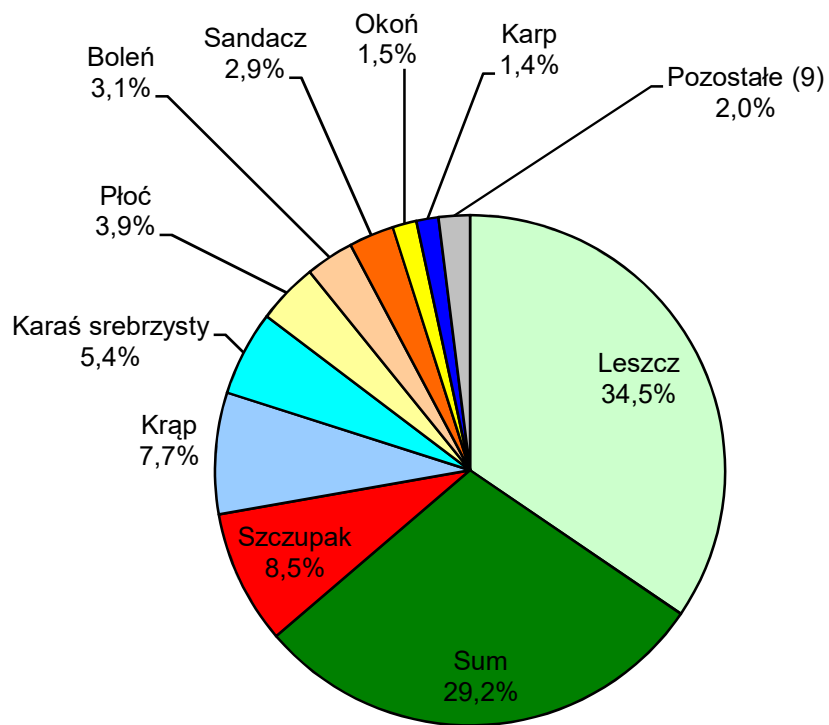
Rys. 5. Wisła nr 3 - struktura odłowów wędkarskich w roku 2015 (100% = 3 057 kg)



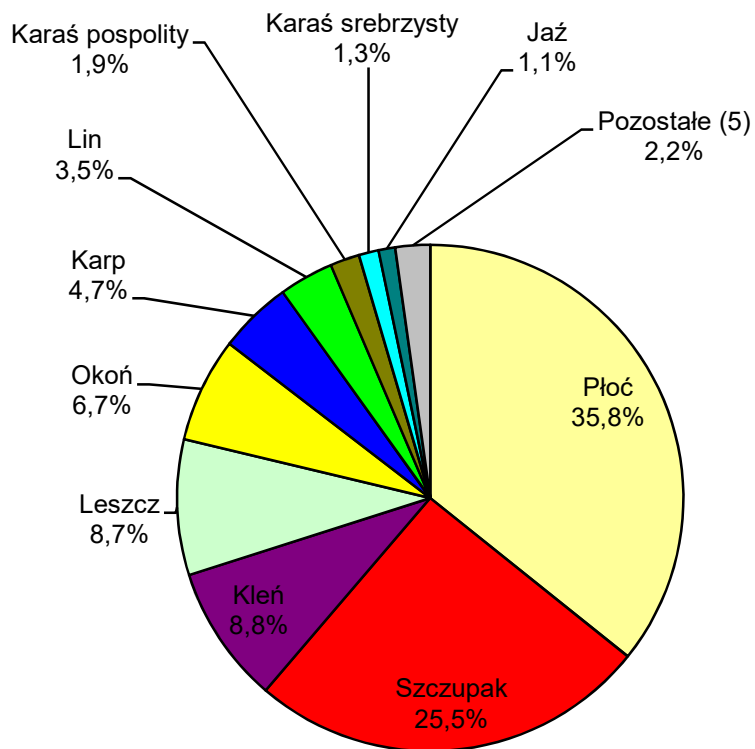
Rys. 6. Skrwa Prawa nr 1 - struktura odłowów wędkarskich w roku 2015 (100% = 2 228 kg)



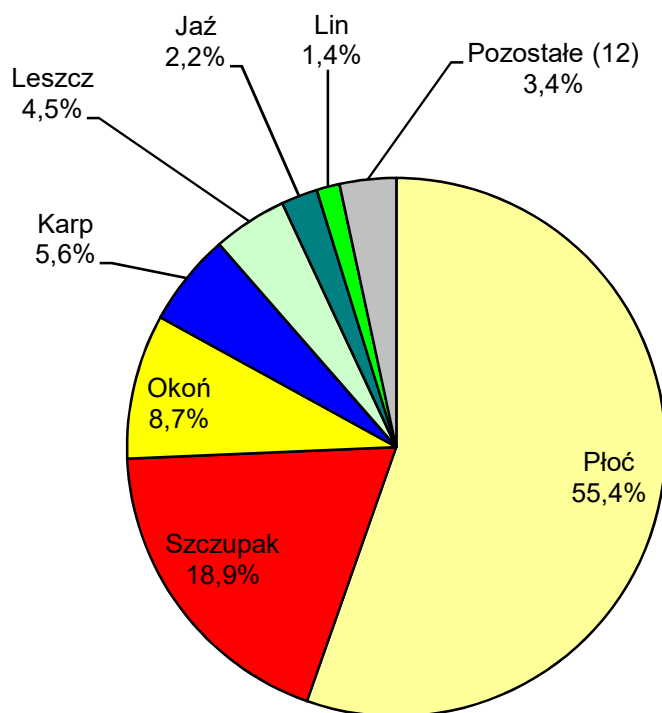
Rys. 7. Narew nr 8 - struktura odłowów wędkarskich w roku 2015 (100% = 2 051 kg)



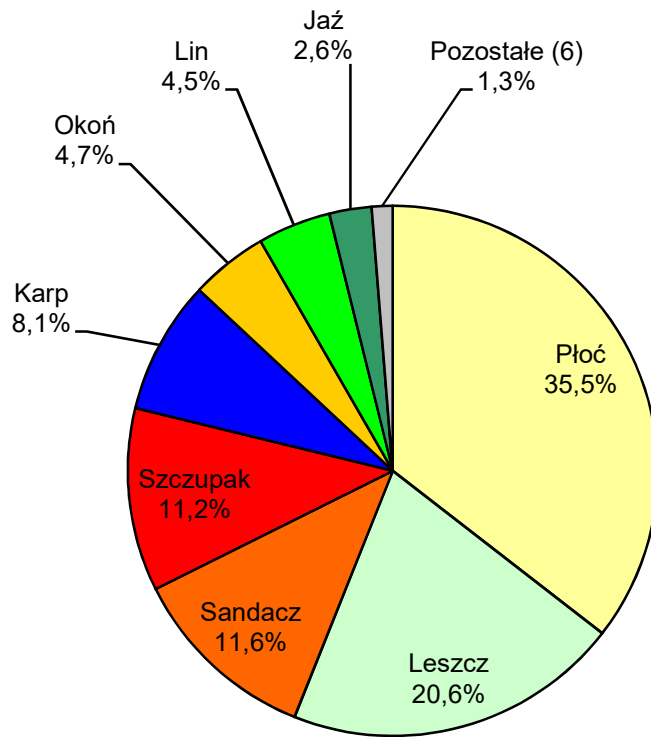
Rys. 8. Wisła nr 4 - struktura odłowów wędkarskich w roku 2015 (100% = 1 257 kg)



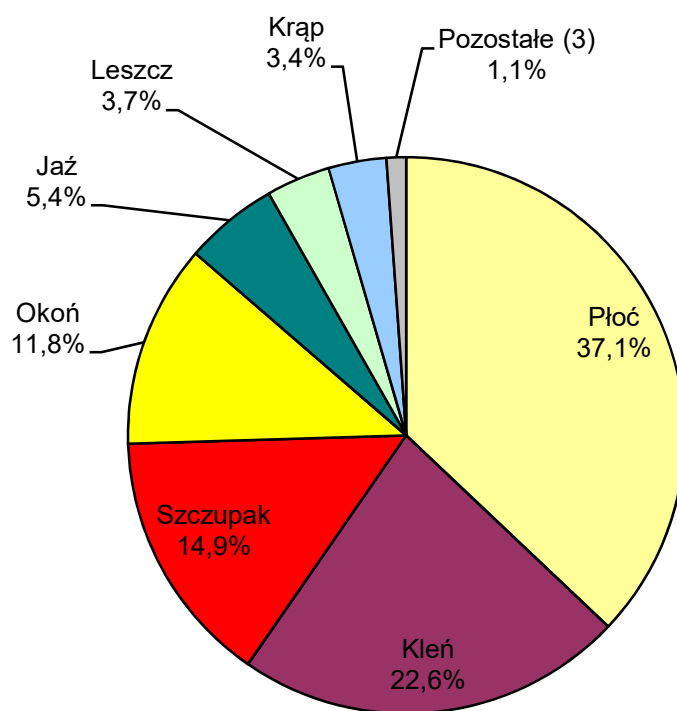
Rys. 9. Orzyc nr 1 - struktura odłowów wędkarskich w roku 2015 (100% = 957,7 kg)



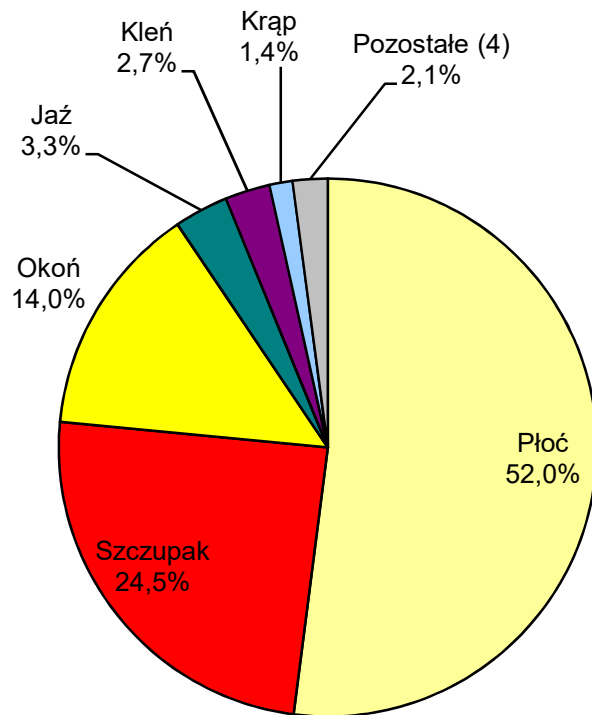
Rys. 10. Nurzec nr 1 - struktura odłowów wędkarskich w roku 2015 (100% = 916,8 kg)



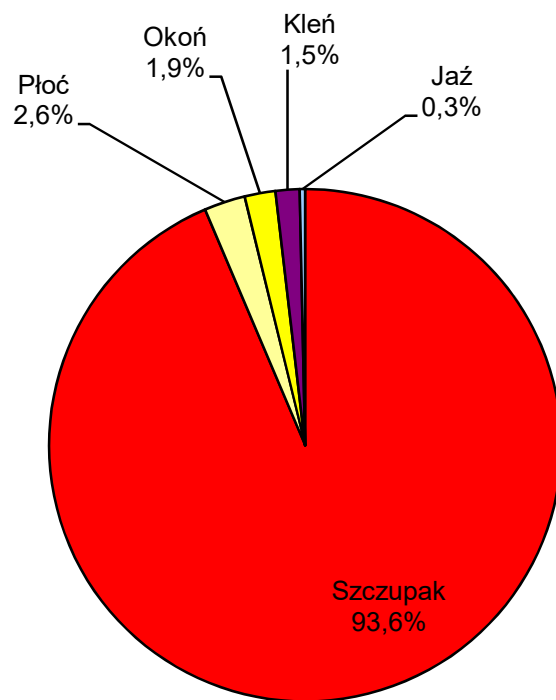
Rys. 11. Rozoga nr 1- struktura odłowów wędkarskich w roku 2015 (100% = 915,0 kg)



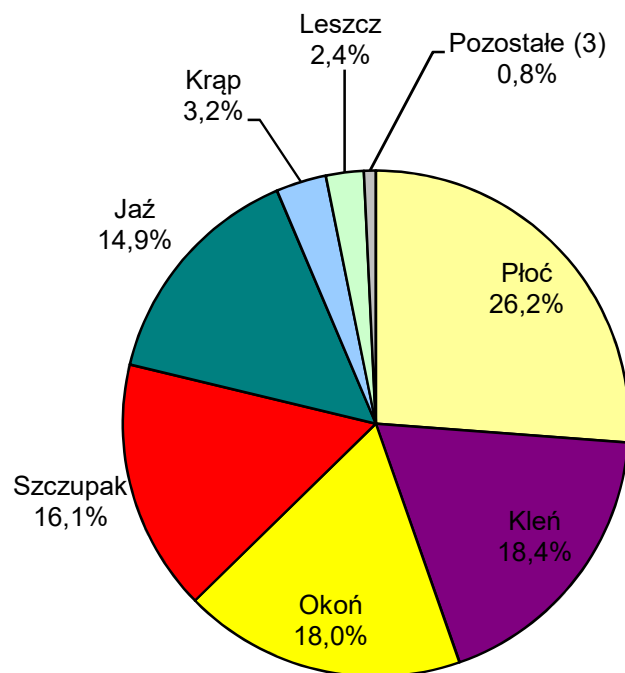
Rys. 12. Etł nr 43 - struktura odłowów wędkarskich w roku 2015 (100% = 615,6 kg)



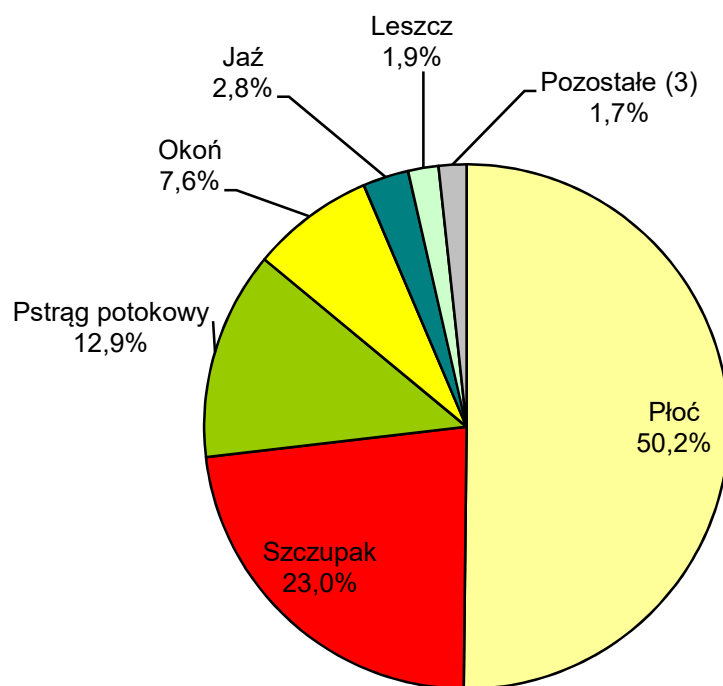
Rys. 14. Brok nr 1 - struktura odłowów wędkarskich w roku 2015 (100% = 389,6 kg)



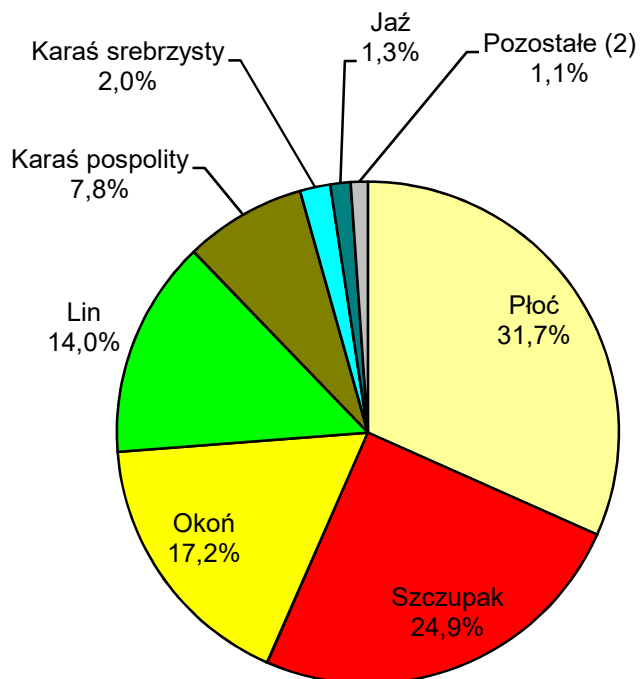
Rys. 13. Jegrznia nr 11 - struktura odłowów wędkarskich w roku 2015 (100% = 439,6 kg)



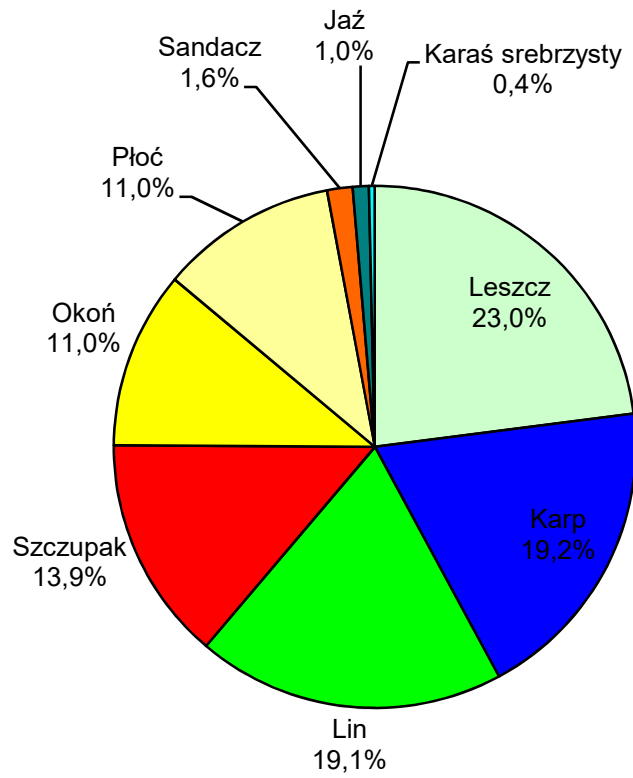
Rys. 15. Omulew nr 1 - struktura odłowów wędkarskich w roku 2015 (100% = 292,8 kg)



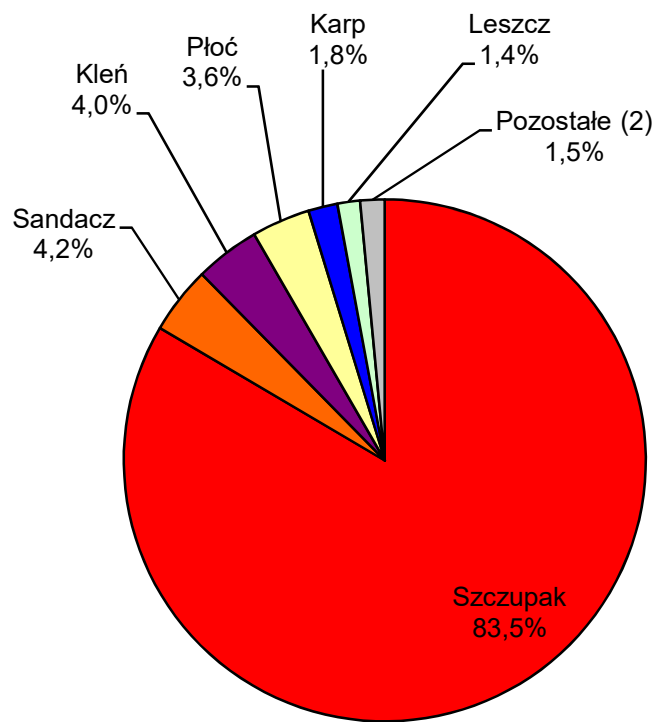
Rys. 16. Biebrza (Wissa) nr 3 - struktura odłowów wędkarskich w roku 2015 (100% = 169,7 kg)



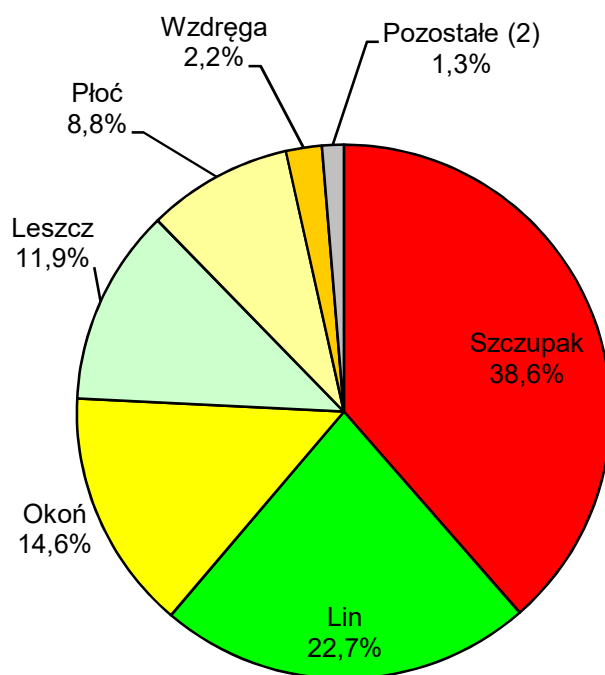
Rys. 18. Orz nr 1 - struktura odłowów wędkarskich w roku 2015 (100% = 137,7 kg)



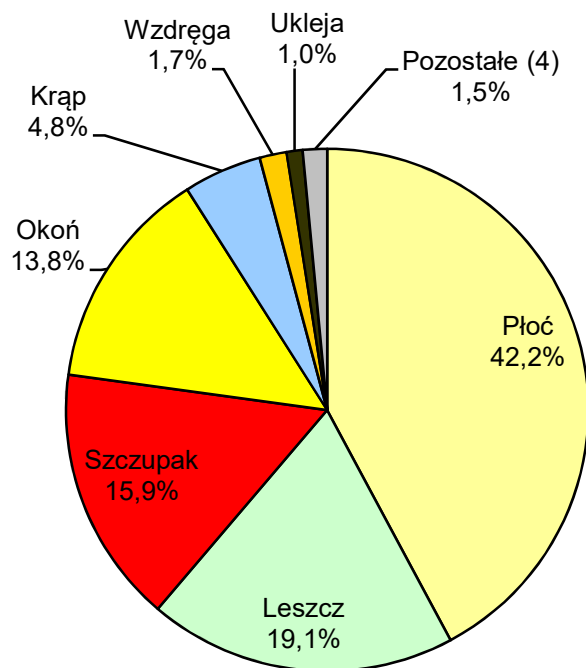
Rys. 17. Świder nr 1 - struktura odłowów wędkarskich w roku 2015 (100% = 139,4 kg)



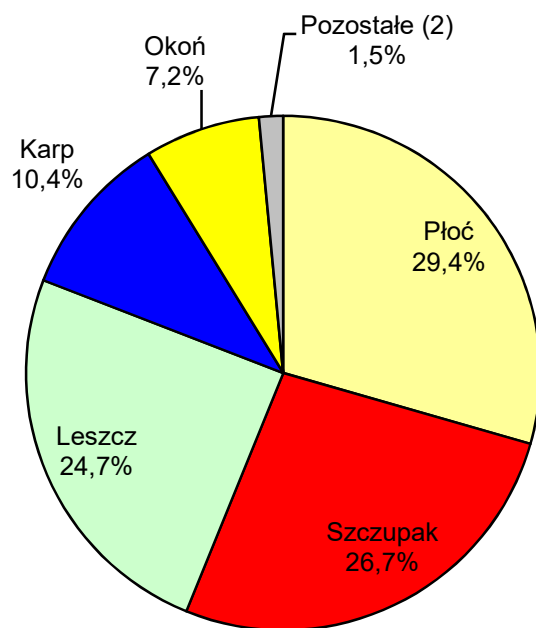
Rys. 20. Jezioro nr 1 - struktura odłowów wędkarskich w roku 2015 (100% = 71,9 kg)



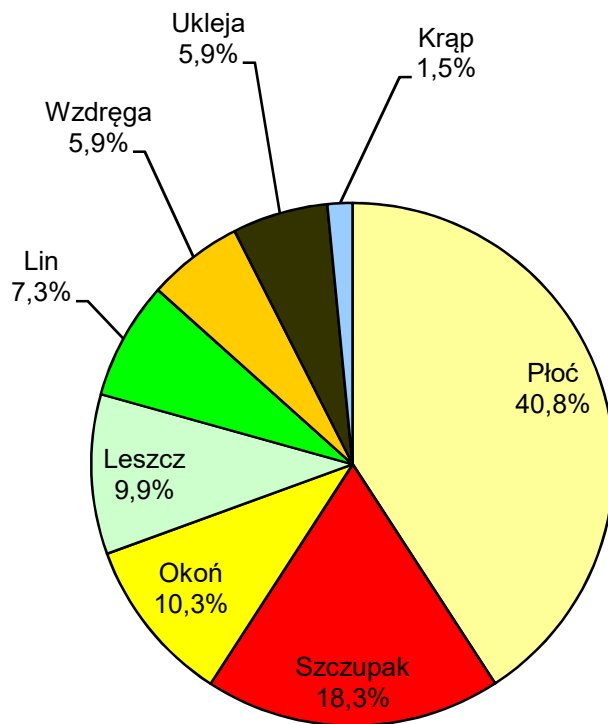
Rys. 19. Rządza nr 1 - struktura odłowów wędkarskich w roku 2015 (100% = 83,0 kg)



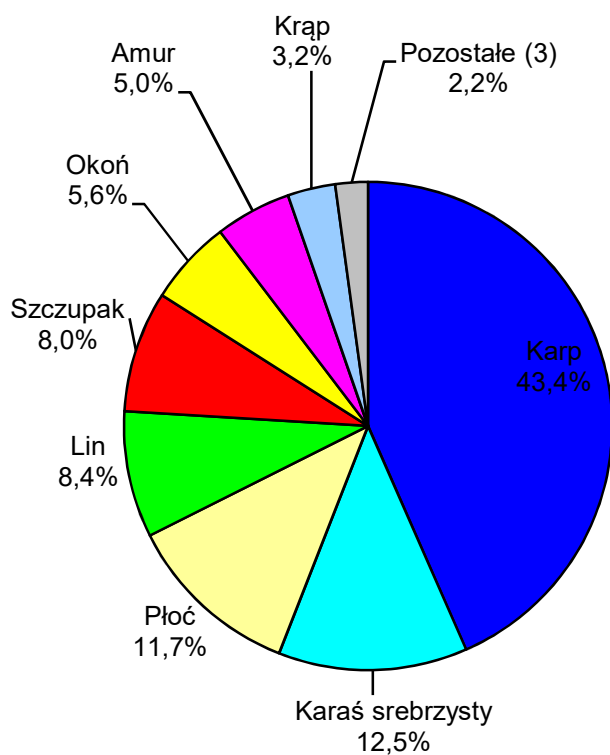
Rys. 21. Jezioro Sasek Wielki - struktura odłowów wędkarskich w roku 2015 (100% = 1 184 kg)



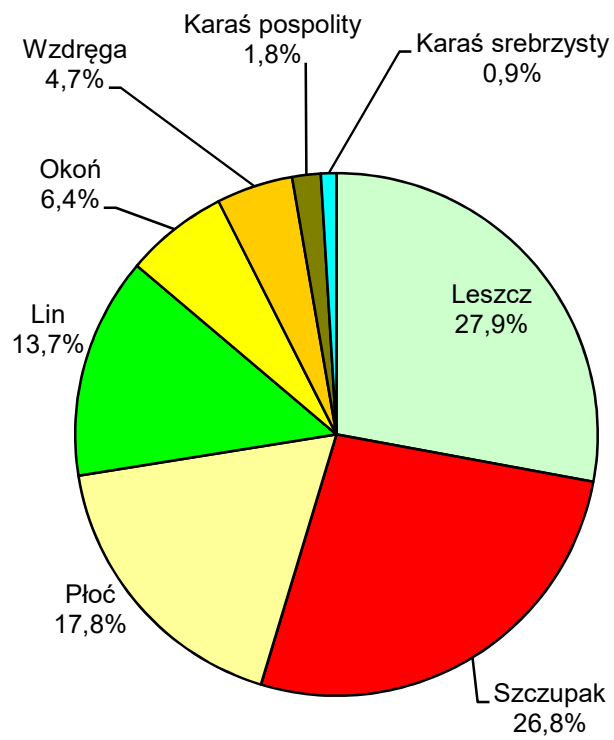
Rys. 22. Jezioro Małszewskie - struktura odłowów wędkarskich w roku 2015 (100% = 299,6 kg)



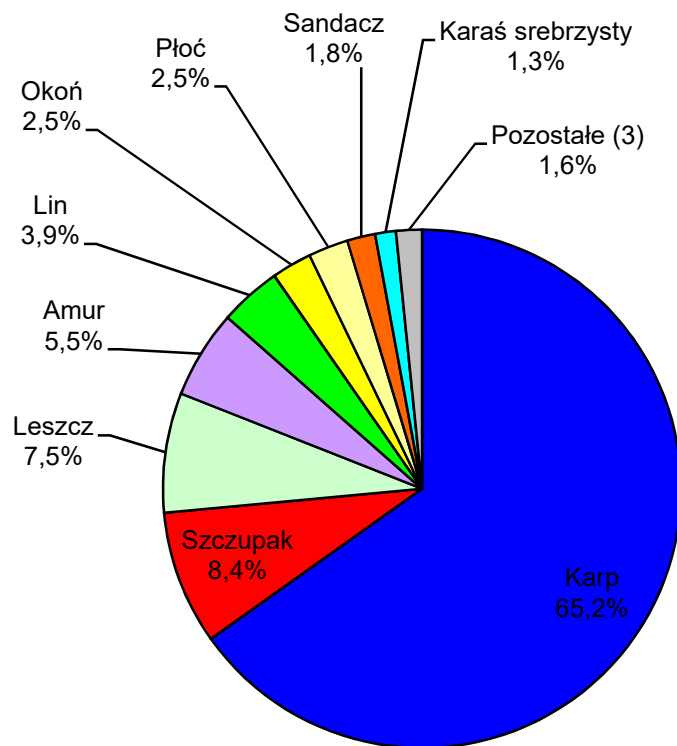
Rys. 23. Jezioro Grom - struktura odłowów wędkarskich w roku 2015 (100% = 260,2 kg)



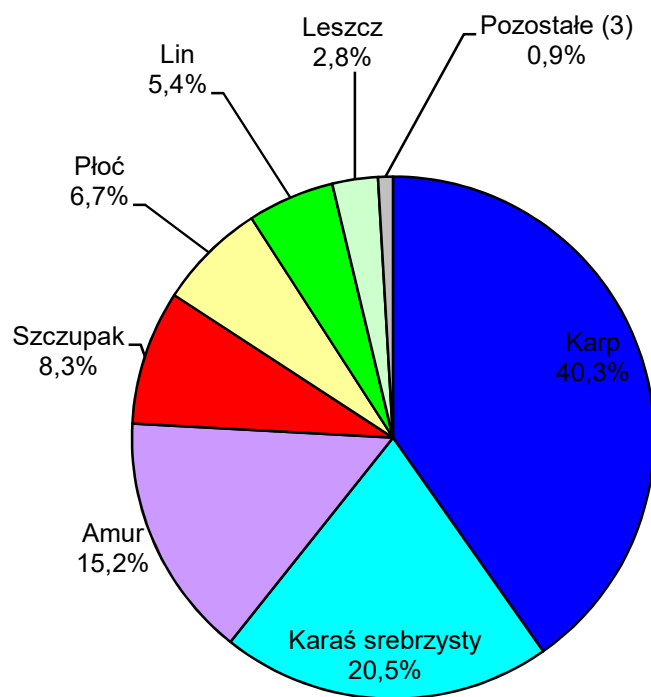
Rys. 24. Staw Jedwabne - struktura odłowów wędkarskich w roku 2015 (100% = 218,1 kg)



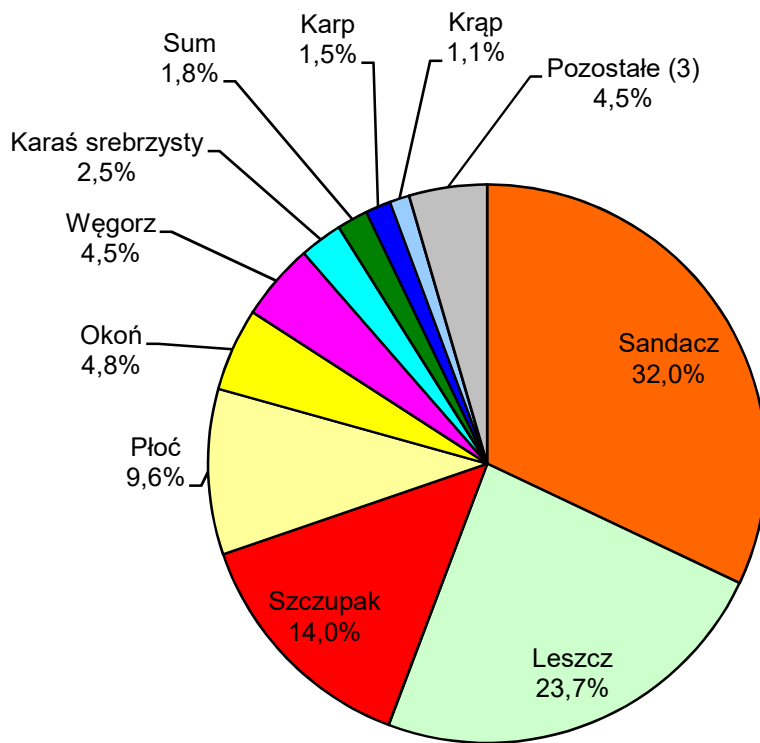
Rys. 25. Jezioro Piasutno - struktura odłowów wędkarskich w roku 2015 (100% = 158,4 kg)



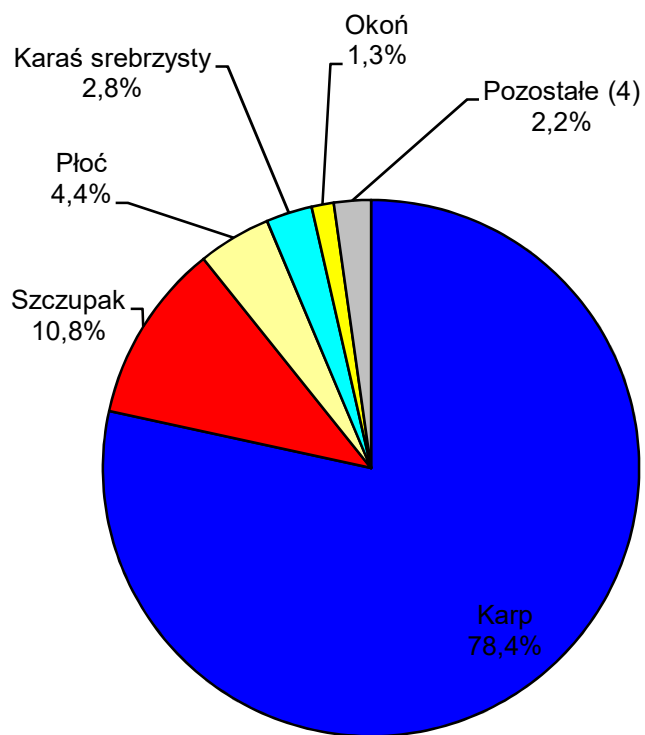
Rys. 27. Glinianki Grodzisk - struktura odłowów wędkarskich w roku 2015 (100% = 496,3 kg)



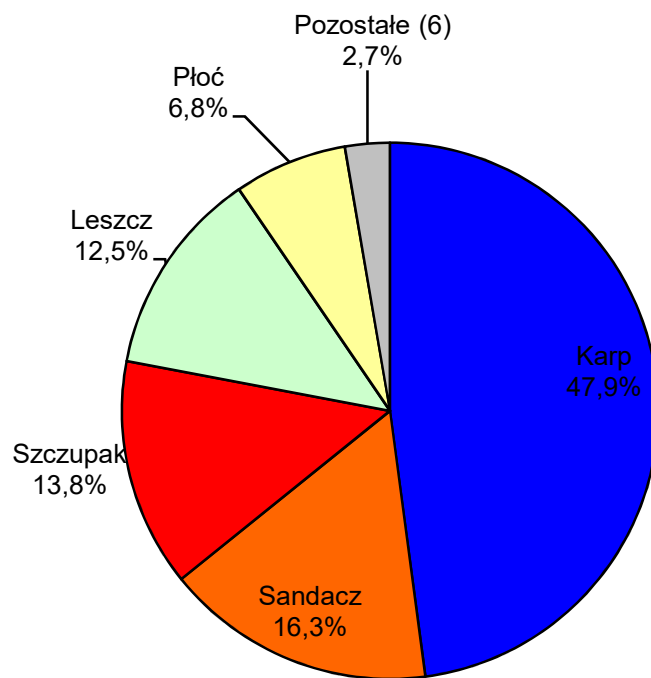
Rys. 26. Glinianki Błonie - struktura odłowów wędkarskich w roku 2015 (100% = 1 084 kg)



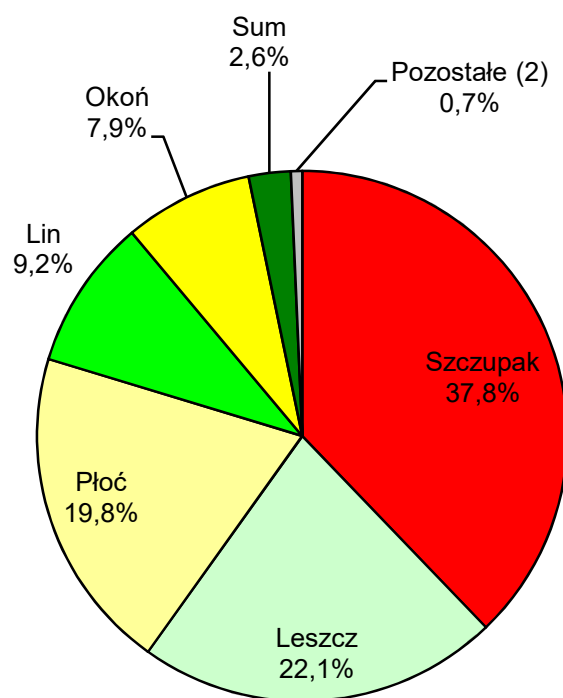
Rys. 29. Jezioro Zdworskie - struktura odłowów wędkarskich w roku 2015 (100% = 351,6 kg)



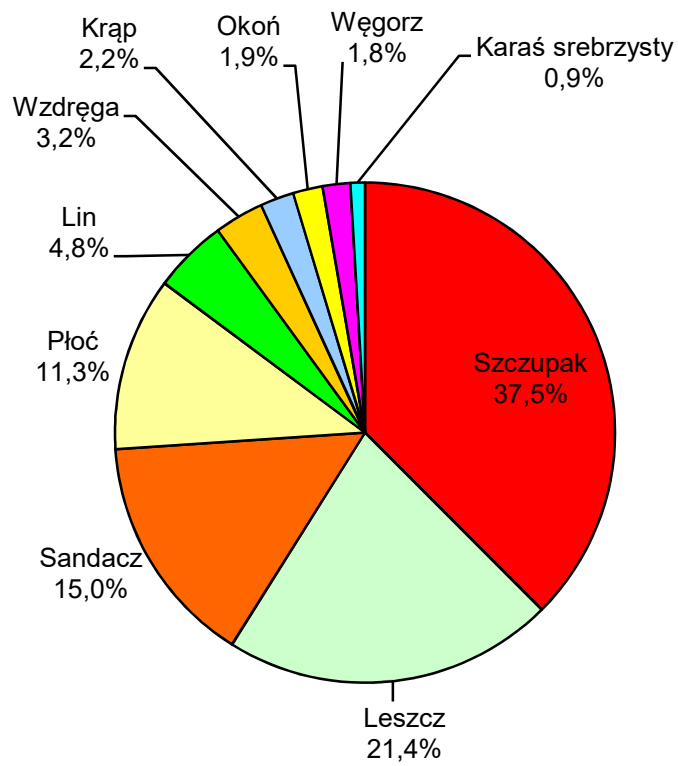
Rys. 28. Zbiornik Chorzele - struktura odłowów wędkarskich w roku 2015 (100% = 446,7 kg)



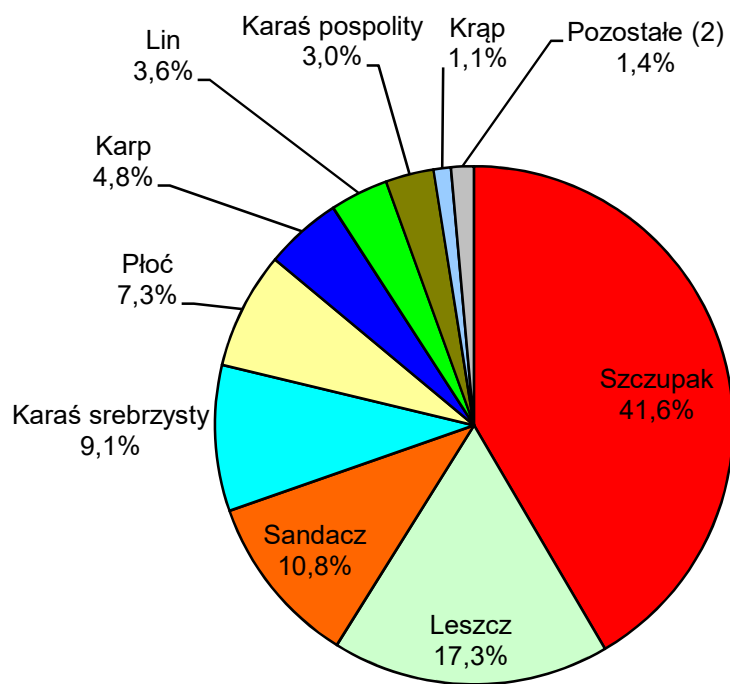
Rys. 31. Zalew w Makowie Mazowieckim - struktura odłowów wędkarskich w roku 2015 (100% = 244,7 kg)



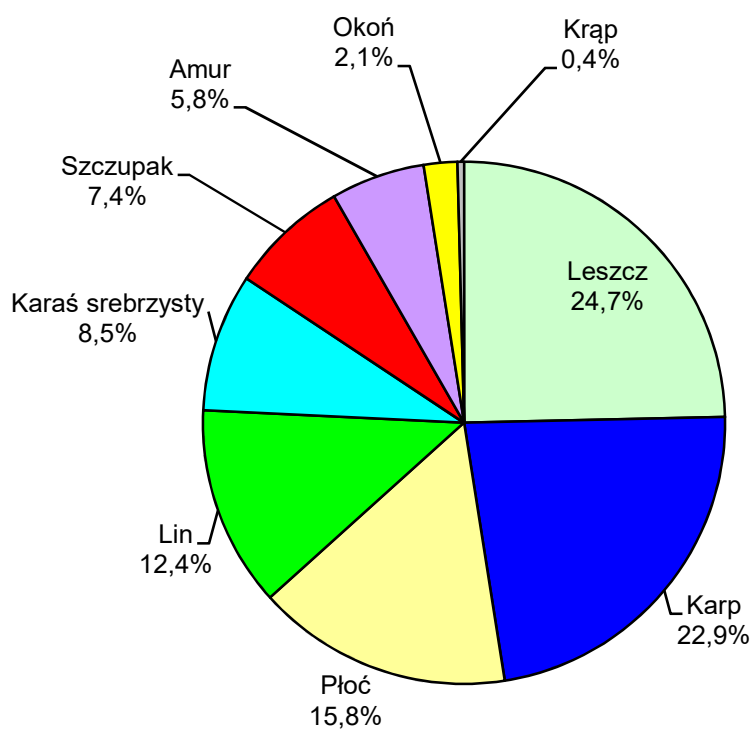
Rys. 30. Jezioro Białe - struktura odłowów wędkarskich w roku 2015 (100% = 272,6 kg)



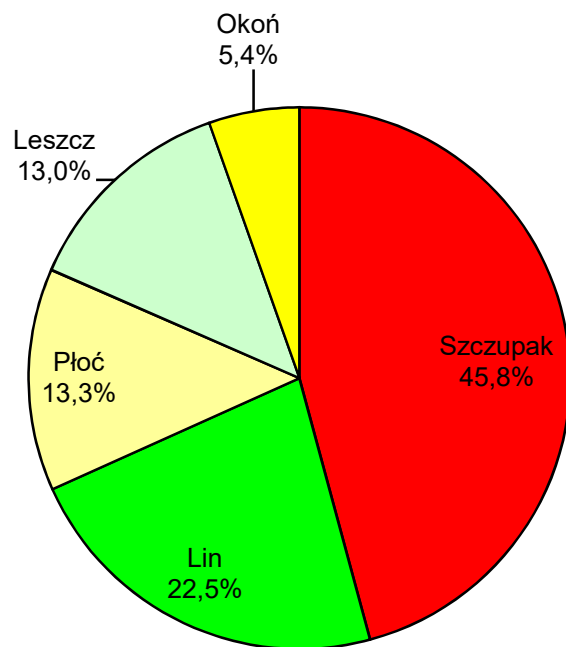
Rys. 33. Jezero Karaśnia - struktura odłowów wędkarskich w roku 2015 (100% = 202,6 kg)



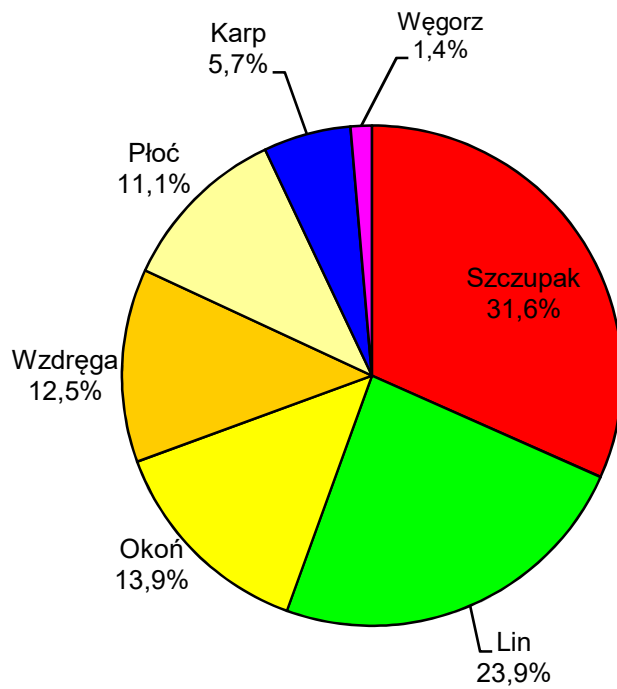
Rys. 32. Jezioro Ostrowas (Plebanka) - struktura odłowów wędkarskich w roku 2015 (100% = 223,0 kg)



Rys. 34. Glinianki Gołków, Głusków, Zalesie - struktura odłowów wędkarskich w roku 2015 (100% = 172,0 kg)



Rys. 35. Jezero Mierucie - struktura odłowów wędkarskich w roku 2015 (100% = 166,4 kg)



Rys. 36. Jezioro Skrzyneckie - struktura odłowów wędkarskich w roku 2015 (100% = 123,9 kg)

TABELE

WSZYSTKIE ŁOWISKA

L.p.	Łowisko	Pow. zbiornika (ha)	Liczba wędkarzy	Presja (dni)	Całkowity odłów (kg)	Kg ryb na wędkarza	Liczba dni na wędkarza	Kg ryb na 1 dzień wędkowania	Kg/ha	Presja dni/ha
1	Narew 7 (Zbiornik Zegrzyński)	3787,00	1739	20359	13585,4	7,81	11,71	0,67	3,59	5,38
2	Narew 6	1025,00	2302	27256	5467,8	2,38	11,84	0,20	5,33	26,59
3	Bug 5	1176,00	1546	21654	5443,4	3,52	14,01	0,25	4,63	18,41
4	Zbiornik Włocławski	7911,00	488	6219	4107,1	8,42	12,74	0,66	0,52	0,79
5	Wisła 3	4281,00	459	4008	3056,8	6,66	8,73	0,76	0,71	0,94
6	Skrwa Prawa 1	139,50	168	1524	2228,4	13,26	9,07	1,46	15,97	10,92
7	Narew 8	487,00	220	2350	2051,3	9,32	10,68	0,87	4,21	4,83
8	J. Toczyłowo	105,00	214	2256	1625,1	7,59	10,54	0,72	15,48	21,49
9	Wisła 4	3240,00	130	1297	1257,4	9,67	9,98	0,97	0,39	0,40
10	J. Sasek Wielki	887,90	287	1265	1183,9	4,13	4,41	0,94	1,33	1,42
11	J. Wałpusz	431,60	223	1160	1140,3	5,11	5,20	0,98	2,64	2,69
12	Glinianki Błonie	6,00	68	1988	1084,1	15,94	29,24	0,55	180,68	331,33
13	J. Sasek Mały	332,40	247	918	1012,7	4,10	3,72	1,10	3,05	2,76
14	Orzyc 1	209,00	556	4749	957,7	1,72	8,54	0,20	4,58	22,72
15	Nurzec 1	153,00	181	1667	916,8	5,07	9,21	0,55	5,99	10,90
16	Rozoga 1	104,00	544	3627	915,0	1,68	6,67	0,25	8,80	34,88
17	Elk 43	112,00	122	776	615,6	5,05	6,36	0,79	5,50	6,93
18	J. Przytomne	38,00	47	442	508,0	10,81	9,40	1,15	13,37	11,63
19	Glinianki Grodzisk	25,00	66	1042	496,3	7,52	15,79	0,48	19,85	41,68
20	J. Brajnickie	211,00	141	541	483,2	3,43	3,84	0,89	2,29	2,56
21	Zbiornik Chorzele	5,00	100	782	446,7	4,47	7,82	0,57	89,34	156,40
22	Jegrznia 11	6,00	15	52	439,6	29,31	3,47	8,45	73,27	8,67
23	Brok 1	45,00	232	1709	389,6	1,68	7,37	0,23	8,66	37,98
24	Glinianki Zielonka	26,00	59	722	359,9	6,10	12,24	0,50	13,84	27,77
25	J. Zdwojskie	340,00	52	552	351,6	6,76	10,62	0,64	1,03	1,62
26	J. Małszewskie	208,80	59	309	299,6	5,08	5,24	0,97	1,43	1,48
27	Omulew 1	189,00	157	975	292,8	1,86	6,21	0,30	1,55	5,16
28	J. Białe	148,00	32	330	272,6	8,52	10,31	0,83	1,84	2,23
29	J. Grójeckie	27,90	48	302	261,2	5,44	6,29	0,86	9,36	10,82
30	J. Grom	216,20	59	203	260,2	4,41	3,44	1,28	1,20	0,94
31	Zalew w Makowie Mazowieckim	17,00	135	786	244,7	1,81	5,82	0,31	14,39	46,24
32	J. Górskie	45,00	30	339	223,3	7,44	11,30	0,66	4,96	7,53
33	J. Ostrowaś (Plebanka)	42,10	17	191	223,0	13,12	11,24	1,17	5,30	4,54
34	Staw Jedwabne	3,00	25	204	218,1	8,72	8,16	1,07	72,70	68,00
35	J. Karaśnia	46,00	15	227	202,6	13,51	15,13	0,89	4,40	4,93
36	J. Wikaryjskie	66,50	60	368	182,6	3,04	6,13	0,50	2,75	5,53
37	J. Sedańskie	186,00	38	159	180,9	4,76	4,18	1,14	0,97	0,85
38	J. Małszewskie	36,61	15	100	175,2	11,68	6,67	1,75	4,79	2,73
39	Glinianki Gołków, Głosków, Zalesie	19,00	23	190	172,0	7,48	8,26	0,91	9,05	10,00
40	Biebrza 3 (Wissa)	17,00	20	155	169,7	8,49	7,75	1,09	9,98	9,12
41	J. Mierucie	31,90	35	165	166,4	4,75	4,71	1,01	5,22	5,17
42	J. Rekowe	70,80	39	154	165,0	4,23	3,95	1,07	2,33	2,18
43	J. Piasutno	49,00	45	187	158,4	3,52	4,16	0,85	3,23	3,82
44	J. Ostrowickie	55,10	22	207	144,1	6,55	9,41	0,70	2,62	3,76
45	Świder 1	90,00	17	342	139,4	8,20	20,12	0,41	1,55	3,80
46	Orz 1	23,00	215	1016	137,7	0,64	4,73	0,14	5,99	44,17
47	Skoki I	46,90	30	292	136,1	4,54	9,73	0,47	2,90	6,23
48	J. Lemańskie	23,50	27	120	125,0	4,63	4,44	1,04	5,32	5,11
49	J. Skrzyneckie	26,90	21	200	123,9	5,90	9,52	0,62	4,61	7,43
50	J. Ciechomiczkie	47,00	37	372	122,1	3,30	10,05	0,33	2,60	7,91
51	J. Ługowskie	62,20	35	197	120,0	3,43	5,63	0,61	1,93	3,17
52	Staw Kobylocha	39,20	43	159	115,4	2,68	3,70	0,73	2,94	4,06
53	J. Burdąg	38,90	17	110	113,0	6,65	6,47	1,03	2,90	2,83
54	J. Nożyce	55,00	26	110	102,2	3,93	4,23	0,93	1,86	2,00
55	J. Świesz	18,50	19	205	100,1	5,27	10,79	0,49	5,41	11,08
56	Stawy w Parku	7,00	11	138	91,1	8,28	12,55	0,66	13,01	19,71
57	J. Świętajno (Narty)	217,20	38	181	88,7	2,33	4,76	0,49	0,41	0,83
58	J. Łąki Zawistowe	10,30	8	53	87,6	10,95	6,63	1,65	8,50	5,15
59	J. Brzeźno	16,40	10	73	87,6	8,76	7,30	1,20	5,34	4,45
60	Zgłowiączka 2	23,00	9	42	84,8	9,42	4,67	2,02	3,69	1,83
61	Rządza 1	42,00	48	275	83,0	1,73	5,73	0,30	1,98	6,55
62	J. Borowiec (Wildno)	24,00	9	102	77,2	8,58	11,33	0,76	3,22	4,25
63	J. Warchałdzkie	46,40	32	106	76,6	2,39	3,31	0,72	1,65	2,28
64	Czarne Gostynińskie	4,00	10	67	75,3	7,53	6,70	1,12	18,83	16,75
65	J. Łuba	12,00	20	158	72,2	3,61	7,90	0,46	6,02	13,17
66	Jezioro 1	120,00	18	104	71,9	3,99	5,78	0,69	0,60	0,87
67	J. Tęliczyna	25,40	8	84	71,8	8,98	10,50	0,85	2,83	3,31
68	J. Głębołek (w obw. J. Rekowe)	25,10	51	148	71,6	1,40	2,90	0,48	2,85	5,90
69	J. Huta	34,50	12	83	69,0	5,75	6,92	0,83	2,00	2,41
70	J. Pomocnia	9,00	9	105	68,5	7,61	11,67	0,65	7,61	11,67
71	J. Klimek (Konik)	35,90	43	117	67,1	1,56	2,72	0,57	1,87	3,26
72	Glinianki Borowe	4,00	86	276	65,7	0,76	3,21	0,24	16,43	69,00
73	J. Lutoborskie	22,30	20	97	59,4	2,97	4,85	0,61	2,66	4,35

74	Glinianki Bagienice	3,00	32	295	53,8	1,68	9,22	0,18	17,93	98,33
75	Kocioł	4,00	8	46	52,5	6,56	5,75	1,14	13,13	11,50
76	J. Bytoń	10,30	10	59	52,1	5,21	5,90	0,88	5,06	5,73
77	Młyński Staw	9,00	31	80	49,2	1,59	2,58	0,62	5,47	8,89
78	J. Skrwilno	87,70	13	122	45,3	3,48	9,38	0,37	0,52	1,39
79	J. Okonin	10,30	12	80	44,4	3,70	6,67	0,56	4,31	7,77
80	J. Machniacz	12,04	7	24	37,6	5,37	3,43	1,57	3,12	1,99
81	J. Łażnica	25,86	8	19	37,5	4,69	2,38	1,97	1,45	0,73
82	Staw Kocioł Wincenta	1,00	4	25	35,6	8,90	6,25	1,42	35,60	25,00
83	J. Zielonka	6,40	7	16	31,7	4,53	2,29	1,98	4,95	2,50
84	J. Czarno-Czerskie	10,10	5	24	31,2	6,24	4,80	1,30	3,09	2,38
85	J. Lubiechowo	19,40	11	101	28,9	2,63	9,18	0,29	1,49	5,21
86	J. Płociczno	21,70	20	34	26,0	1,30	1,70	0,76	1,20	1,57
87	J. Głębocek (na cieku bez nazwy)	12,00	15	82	25,2	1,68	5,47	0,31	2,10	6,83
88	Zbiornik Rogal	2,00	8	31	25,2	3,15	3,88	0,81	12,60	15,50
89	J. Fręcki	19,00	18	27	25,0	1,39	1,50	0,93	1,32	1,42
90	J. Służewo	4,70	10	59	24,3	2,43	5,90	0,41	5,17	12,55
91	J. Białobrzegi	10,00	5	33	21,2	4,24	6,60	0,64	2,12	3,30
92	J. Natać	21,80	12	26	16,2	1,35	2,17	0,62	0,74	1,19
93	Jeziórko Moczydło	4,00	6	32	14,8	2,47	5,33	0,46	3,70	8,00
94	Czarne Włocławskie	6,80	12	93	14,1	1,18	7,75	0,15	2,07	13,68
95	Glinianka Włochy	3,00	6	32	13,6	2,27	5,33	0,43	4,53	10,67
96	Czerwony Bór	1,00	7	33	12,9	1,84	4,71	0,39	12,90	33,00
97	J. Szczutkowskie	9,00	4	13	12,3	3,08	3,25	0,95	1,37	1,44
98	Glinianki Szczęśliwickie	7,00	11	42	11,9	1,08	3,82	0,28	1,70	6,00
99	Utrata 1	46,00	11	36	11,7	1,06	3,27	0,33	0,25	0,78
100	J. Średnie	29,10	7	12	11,5	1,64	1,71	0,96	0,40	0,41
101	J. Chojno	10,20	3	13	8,3	2,77	4,33	0,64	0,81	1,27
102	Sierpienica	2,00	4	11	6,8	1,70	2,75	0,62	3,40	5,50
103	J. Radzynek (Paproty)	7,50	2	4	6,5	3,25	2,00	1,63	0,87	0,53
104	J. Borówko	9,10	4	4	6,1	1,53	1,00	1,53	0,67	0,44
105	J. Peł	12,00	2	23	6,0	3,00	11,50	0,26	0,50	1,92
106	Staw Ruda	3,00	1	4	5,0	5,00	4,00	1,25	1,67	1,33
107	Łacha Józefów	12,00	7	23	4,7	0,67	3,29	0,20	0,39	1,92
108	J. Jasne	18,30	5	6	4,2	0,84	1,20	0,70	0,23	0,33
109	J. Kępka Szlachecka	12,90	2	14	4,0	2,00	7,00	0,29	0,31	1,09
110	J. Trzebowo	9,70	3	4	3,5	1,17	1,33	0,88	0,36	0,41
111	Szkwa 1	33,00	13	37	3,5	0,27	2,85	0,09	0,11	1,12
112	Czarne Baruchowo	6,70	2	5	3,5	1,75	2,50	0,70	0,52	0,75
113	J. Radziszewo	7,00	2	2	3,2	1,60	1,00	1,60	0,46	0,29
114	J. Widoń	10,00	3	3	2,4	0,80	1,00	0,80	0,24	0,30
115	J. Kamionkowskie	8,00	2	7	2,0	1,00	3,50	0,29	0,25	0,88
116	J. Rybnica	7,60	4	14	2,0	0,50	3,50	0,14	0,26	1,84
117	Staw Wielgie	4,20	2	3	1,9	0,95	1,50	0,63	0,45	0,71
118	J. Skonieczne	30,37	4	6	1,5	0,38	1,50	0,25	0,05	0,20
119	Basen Brwinów	2,00	1	6	1,2	1,20	6,00	0,20	0,60	3,00
120	Basen Kolejniak	4,00	1	2	0,00	0,00	2,00	0,00	0,00	0,50
121	Stawy Skaryszewskie	1,50	1	2	0,00	0,00	2,00	0,00	0,00	1,33

Tabela I. Wyniki wędkarzy okręgu mazowieckiego

Liczba wędkarzy	Presja (dni wędkowania)	Całkowity odłów (kg)	Liczba ryb (szt.)	Kg ryb na wędkarza	Dni na wędkarza	Kg ryb na dzień wędkowania
12377	121567	57682,4	186778	4,66	9,82	0,47
Gatunki ryb	Ogółem (kg)	Ogółem (szt.)	% w odłowach	Średnia masa 1 szt. (kg)		
Szczupak	8840,4	5961	15,33	1,48		
Sandacz	1656,9	717	2,87	2,31		
Sum	3548,2	439	6,15	8,08		
Okoń	3379,7	16539	5,86	0,20		
Boleń	549,8	244	0,95	2,25		
Miętus	4,1	7	0,01	0,59		
Węgorz	112,0	105	0,19	1,07		
Karp	3277,7	1575	5,68	2,08		
Płoć	11838,2	103720	20,52	0,11		
Leszcz	14911,8	19344	25,85	0,77		
Lin	1763,9	1845	3,06	0,96		
Karaś pospolity	124,0	607	0,21	0,20		
Karaś srebrzysty	2640,8	8598	4,58	0,31		
Amur	329,0	62	0,57	5,31		
Brzana	32,7	16	0,06	2,04		
Świnka	5,1	7	0,01	0,73		
Certa	9,4	27	0,02	0,35		
Kleń	690,4	676	1,20	1,02		
Jaź	430,2	443	0,75	0,97		
Pstrąg potokowy	28,5	22	0,05	1,30		
Lipień	28,3	17	0,05	1,66		
Jelec	14,0	110	0,02	0,13		
Krap	3001,2	18705	5,20	0,16		
Wzdreğa	276,1	2430	0,48	0,11		
Jazgarz	3,5	51	0,01	0,07		
Ukleja	114,5	3871	0,20	0,03		
Sterlet	2,5	1	0,00	2,50		
Pozostałe	69,5	639	0,12	0,11		

Tabela 1. Rzeka Narew nr 7

Liczba wędkarzy	Presja (dni wędkowania)	Całkowity odłów (kg)	Liczba ryb (szt.)	Kg ryb na wędkarza	Dni na wędkarza	Kg ryb na dzień wędkowania
1739	20359	13585,4	24982	7,81	11,71	0,67
Gatunki ryb	Ogółem (kg)	Ogółem (szt.)	% w odłowach	Średnia masa 1 szt. (kg)		
Szczupak	1595,5	1078	11,74	1,48		
Sandacz	723,3	329	5,32	2,20		
Sum	1056	128	7,77	8,25		
Okoń	988,1	4724	7,27	0,21		
Boleń	135,9	56	1,00	2,43		
Węgorz	5,4	4	0,04	1,35		
Karp	179,8	79	1,32	2,28		
Płoć	1254,9	7328	9,24	0,17		
Leszcz	6070	6152	44,68	0,99		
Lin	387,2	390	2,85	0,99		
Karaś pospolity	2,3	4	0,02	0,58		
Karaś srebrzysty	152,8	397	1,12	0,38		
Amur	8,5	2	0,06	4,25		
Brzana	7,8	3	0,06	2,60		
Kleń	67,5	55	0,50	1,23		
Jaź	37,3	33	0,27	1,13		
Krap	859,9	3492	6,33	0,25		
Wzdreğa	42,2	431	0,31	0,10		
Jazgarz	1,8	24	0,01	0,08		
Ukleja	6,1	269	0,04	0,02		
Sterlet	2,5	1	0,02	2,50		
Pozostałe	0,6	3	0,00	0,20		

Tabela 2. Rzeka Narew nr 6

Liczba wędkarzy	Presja (dni wędkowania)	Całkowity odłów (kg)	Liczba ryb (szt.)	Kg ryb na wędkarza	Dni na wędkarza	Kg ryb na dzień wędkowania
2302	27256	5467,8	13754	2,38	11,84	0,20
Gatunki ryb	Ogółem (kg)	Ogółem (szt.)	% w odłowach	Średnia masa 1 szt. (kg)		
Szczupak	1196,9	689	21,89	1,74		
Sandacz	115,5	48	2,11	2,41		
Sum	324,5	56	5,93	5,79		
Okoń	323,2	1738	5,91	0,19		
Boleń	64,6	27	1,18	2,39		
Karp	31,0	18	0,57	1,72		
Płoc	809,0	5515	14,80	0,15		
Leszcz	1525,8	1567	27,91	0,97		
Lin	223,4	228	4,09	0,98		
Karaś pospolity	13,0	73	0,24	0,18		
Karaś srebrzysty	39,5	141	0,72	0,28		
Amur	35,6	4	0,65	8,90		
Brzana	6,5	2	0,12	3,25		
Kleń	132,4	111	2,42	1,19		
Jaź	101,9	97	1,86	1,05		
Jelec	0,2	1	0,00	0,20		
Krąp	504,3	3099	9,22	0,16		
Wzdreęga	14,4	104	0,26	0,14		
Jazgarz	0,2	2	0,00	0,10		
Ukleja	5,9	234	0,11	0,03		

Tabela 3. Rzeka Bug nr 5

Liczba wędkarzy	Presja (dni wędkowania)	Całkowity odłów (kg)	Liczba ryb (szt.)	Kg ryb na wędkarza	Dni na wędkarza	Kg ryb na dzień wędkowania
1546	21654	5443,4	16731	3,52	14,01	0,25
Gatunki ryb	Ogółem (kg)	Ogółem (szt.)	% w odłowach	Średnia masa 1 szt. (kg)		
Szczupak	1169,4	708	21,48	1,65		
Sandacz	141,3	71	2,60	1,99		
Sum	364,5	60	6,70	6,08		
Okoń	263,2	1240	4,84	0,21		
Boleń	62,0	31	1,14	2,00		
Miętus	1,3	3	0,02	0,43		
Karp	187,5	70	3,44	2,68		
Płoc	573	4357	10,53	0,13		
Leszcz	685,7	1039	12,60	0,66		
Lin	157,5	133	2,89	1,18		
Karaś pospolity	46,4	326	0,85	0,14		
Karaś srebrzysty	1051,9	4147	19,32	0,25		
Amur	1,5	1	0,03	1,50		
Kleń	108,4	116	1,99	0,93		
Jaź	55,7	35	1,02	1,59		
Jelec	6,6	73	0,12	0,09		
Krąp	520,8	3653	9,57	0,14		
Wzdreęga	15,8	112	0,29	0,14		
Ukleja	5,1	195	0,09	0,03		
Pozostałe	25,8	361	0,47	0,07		

Tabela 4. Zbiornik Włocławski na rz. Wisła nr 5

Liczba wędkarzy	Presja (dni wędkowania)	Całkowity odłów (kg)	Liczba ryb (szt.)	Kg ryb na wędkarza	Dni na wędkarza	Kg ryb na dzień wędkowania
488	6219	4107,1	9442	8,42	12,74	0,66
Gatunki ryb	Ogółem (kg)	Ogółem (szt.)	% w odłowach	Średnia masa 1 szt. (kg)		
Szczupak	230,7	99	5,62	2,33		
Sandacz	77,0	26	1,87	2,96		
Sum	999,2	114	24,33	8,76		
Okoń	81,2	342	1,98	0,24		
Boleń	90,0	56	2,19	1,61		
Miętus	0,9	1	0,02	0,90		
Węgorz	4,5	4	0,11	1,13		
Karp	587,7	300	14,31	1,96		
Płoć	542,9	4985	13,22	0,11		
Leszcz	659,0	878	16,05	0,75		
Lin	5,8	6	0,14	0,97		
Karaś srebrzysty	724,3	2000	17,64	0,36		
Amur	20,0	1	0,49	20,00		
Brzana	1,9	1	0,05	1,90		
Certa	0,7	1	0,02	0,70		
Kleń	4,5	5	0,11	0,90		
Jaź	1,7	2	0,04	0,85		
Krap	56,2	384	1,37	0,15		
Wzdreğa	10,9	91	0,27	0,12		
Ukleja	5,5	121	0,13	0,05		
Pozostałe	2,5	25	0,06	0,10		

Tabela 5. Rzeka Wisła nr 3

Liczba wędkarzy	Presja (dni wędkowania)	Całkowity odłów (kg)	Liczba ryb (szt.)	Kg ryb na wędkarza	Dni na wędkarza	Kg ryb na dzień wędkowania
459	4008	3056,8	6337	6,66	8,73	0,76
Gatunki ryb	Ogółem (kg)	Ogółem (szt.)	% w odłowach	Średnia masa 1 szt. (kg)		
Szczupak	287,9	161	9,42	1,79		
Sandacz	170,8	76	5,59	2,25		
Sum	382,6	39	12,52	9,81		
Okoń	82,9	390	2,71	0,21		
Boleń	85,3	33	2,79	2,58		
Miętus	0,4	1	0,01	0,40		
Karp	19,2	10	0,63	1,92		
Płoć	235,2	1513	7,69	0,16		
Leszcz	1171,1	1266	38,31	0,93		
Lin	33,1	51	1,08	0,65		
Karaś pospolity	1,3	4	0,04	0,33		
Karaś srebrzysty	36,2	126	1,18	0,29		
Amur	2,1	1	0,07	2,10		
Brzana	16,5	10	0,54	1,65		
Świnka	2,0	3	0,07	0,67		
Certa	8,1	22	0,26	0,37		
Kleń	48,3	51	1,58	0,95		
Jaź	54,2	54	1,77	1,00		
Lipień	28,3	17	0,93	1,66		
Jelec	0,1	1	0,00	0,10		
Krap	366,2	2248	11,98	0,16		
Wzdreğa	1,3	12	0,04	0,11		
Ukleja	5,6	200	0,18	0,03		
Pozostałe	18,1	48	0,59	0,38		

Tabela 6. Rzeka Skrwa Prawa nr 1

Liczba wędkarzy	Presja (dni wędkowania)	Całkowity odłów (kg)	Liczba ryb (szt.)	Kg ryb na wędkarza	Dni na wędkarza	Kg ryb na dzień wędkowania
168	1524	2228,4	16008	13,26	9,07	1,46
Gatunki ryb	Ogółem (kg)	Ogółem (szt.)	% w odłowach	Średnia masa 1 szt. (kg)		
Szczupak	58,4	43	2,62	1,36		
Okoń	16,8	88	0,75	0,19		
Płoć	2134,8	15839	95,80	0,13		
Leszcz	1,8	4	0,08	0,45		
Lin	5,5	4	0,25	1,38		
Karaś srebrzysty	2,5	15	0,11	0,17		
Kleń	2,3	4	0,10	0,58		
Pstrąg potokowy	6,0	9	0,27	0,67		
Krap	0,3	2	0,01	0,15		

Tabela 7. Rzeka Narew nr 8

Liczba wędkarzy	Presja (dni wędkowania)	Całkowity odłów (kg)	Liczba ryb (szt.)	Kg ryb na wędkarza	Dni na wędkarza	Kg ryb na dzień wędkowania
220	2350	2051,3	3723	9,32	10,68	0,87
Gatunki ryb	Ogółem (kg)	Ogółem (szt.)	% w odłowach	Średnia masa 1 szt. (kg)		
Szczupak	237,2	112	11,56	2,12		
Sandacz	15	6	0,73	2,50		
Sum	37,5	2	1,83	18,75		
Okoń	52,6	218	2,56	0,24		
Boleń	58,8	22	2,87	2,67		
Miętus	1	1	0,05	1,00		
Węgorz	2,5	2	0,12	1,25		
Karp	41,2	18	2,01	2,29		
Płoć	121,7	765	5,93	0,16		
Leszcz	1227,9	1059	59,86	1,16		
Lin	12,2	16	0,59	0,76		
Karaś srebrzysty	28,8	86	1,40	0,33		
Amur	23,2	2	1,13	11,60		
Świnka	0,3	1	0,01	0,30		
Kleń	7,1	6	0,35	1,18		
Jaź	6,8	10	0,33	0,68		
Krąp	176,2	1372	8,59	0,13		
Ukleja	0,8	22	0,04	0,04		
Pozostałe	0,5	3	0,02	0,17		

Tabela 8. Jezioro Toczyłowo

Liczba wędkarzy	Presja (dni wędkowania)	Całkowity odłów (kg)	Liczba ryb (szt.)	Kg ryb na wędkarza	Dni na wędkarza	Kg ryb na dzień wędkowania
214	2256	1625,1	7392	7,59	10,54	0,72
Gatunki ryb	Ogółem (kg)	Ogółem (szt.)	% w odłowach	Średnia masa 1 szt. (kg)		
Szczupak	188,1	122	11,57	1,54		
Sandacz	12,5	5	0,77	2,50		
Okoń	240,6	1280	14,81	0,19		
Boleń	14,8	5	0,91	2,96		
Węgorz	2,3	3	0,14	0,77		
Karp	92,5	44	5,69	2,10		
Płoć	535,9	4633	32,98	0,12		
Leszcz	396,5	941	24,40	0,42		
Lin	104,4	107	6,42	0,98		
Karaś srebrzysty	2,6	3	0,16	0,87		
Jaź	3,6	3	0,22	1,20		
Krąp	23,9	183	1,47	0,13		
Wzdreğa	7,4	63	0,46	0,12		

Tabela 9. Rzeka Wisła nr 4

Liczba wędkarzy	Presja (dni wędkowania)	Całkowity odłów (kg)	Liczba ryb (szt.)	Kg ryb na wędkarza	Dni na wędkarza	Kg ryb na dzień wędkowania
130	1297	1257,4	1728	9,67	9,98	0,97
Gatunki ryb	Ogółem (kg)	Ogółem (szt.)	% w odłowach	Średnia masa 1 szt. (kg)		
Szczupak	106,8	58	8,49	1,84		
Sandacz	35,8	16	2,85	2,24		
Sum	367,4	36	29,22	10,21		
Okoń	19,2	75	1,53	0,26		
Boleń	38,4	14	3,05	2,74		
Miętus	0,5	1	0,04	0,50		
Węgorz	1,1	1	0,09	1,10		
Karp	17,5	17	1,39	1,03		
Płoć	48,7	306	3,87	0,16		
Leszcz	434,0	442	34,52	0,98		
Lin	6,1	11	0,49	0,55		
Karaś srebrzysty	67,8	183	5,39	0,37		
Świnka	2,8	3	0,22	0,93		
Certa	0,6	4	0,05	0,15		
Kleń	9,8	8	0,78	1,23		
Jaź	3,2	5	0,25	0,64		
Krąp	96,7	540	7,69	0,18		
Ukleja	0,3	6	0,02	0,05		
Pozostałe	0,7	2	0,06	0,35		

Tabela 10. Jezioro Sasek Wielki

Liczba wędkarzy	Presja (dni wędkowania)	Całkowity odłów (kg)	Liczba ryb (szt.)	Kg ryb na wędkarza	Dni na wędkarza	Kg ryb na dzień wędkowania
287	1265	1183,9	8290	4,13	4,41	0,94

Gatunki ryb	Ogółem (kg)	Ogółem (szt.)	% w odłowach	Średnia masa 1 szt. (kg)
Szczupak	188,6	129	15,93	1,46
Okoń	163,7	723	13,83	0,23
Węgorz	9,1	6	0,77	1,52
Płoć	499,0	5972	42,15	0,08
Leszcz	225,8	433	19,07	0,52
Lin	3,7	5	0,31	0,74
Karaś pospolity	1,2	3	0,10	0,40
Karaś srebrzysty	3,7	25	0,31	0,15
Krap	57,3	511	4,84	0,11
Wzdreęga	20,0	174	1,69	0,11
Ukleja	11,8	309	1,00	0,04

Tabela 11. Jezioro Wałpusz

Liczba wędkarzy	Presja (dni wędkowania)	Całkowity odłów (kg)	Liczba ryb (szt.)	Kg ryb na wędkarza	Dni na wędkarza	Kg ryb na dzień wędkowania
223	1160	1140,3	6831	5,11	5,20	0,98

Gatunki ryb	Ogółem (kg)	Ogółem (szt.)	% w odłowach	Średnia masa 1 szt. (kg)
Szczupak	291,0	204	25,52	1,43
Okoń	109,5	476	9,60	0,23
Węgorz	3,0	2	0,26	1,50
Płoć	503,1	4851	44,12	0,10
Leszcz	138,8	546	12,17	0,25
Lin	3,2	4	0,28	0,80
Karaś pospolity	1,6	6	0,14	0,27
Krap	39,7	241	3,48	0,16
Wzdreęga	40,5	282	3,55	0,14
Ukleja	9,9	219	0,87	0,05

Tabela 12. Glinianki Błonie

Liczba wędkarzy	Presja (dni wędkowania)	Całkowity odłów (kg)	Liczba ryb (szt.)	Kg ryb na wędkarza	Dni na wędkarza	Kg ryb na dzień wędkowania
68	1988	1084,1	1735	15,94	29,24	0,55

Gatunki ryb	Ogółem (kg)	Ogółem (szt.)	% w odłowach	Średnia masa 1 szt. (kg)
Szczupak	90,2	51	8,32	1,77
Okoń	6,2	31	0,57	0,20
Karp	436,4	196	40,25	2,23
Płoć	72,5	622	6,69	0,12
Leszcz	30,7	44	2,83	0,70
Lin	58,2	64	5,37	0,91
Karaś srebrzysty	221,8	687	20,46	0,32
Amur	164,2	29	15,15	5,66
Jaź	2,6	3	0,24	0,87
Wzdreęga	1,3	8	0,12	0,16

Tabela 13. Jezioro Sasek Mały

Liczba wędkarzy	Presja (dni wędkowania)	Całkowity odłów (kg)	Liczba ryb (szt.)	Kg ryb na wędkarza	Dni na wędkarza	Kg ryb na dzień wędkowania
247	918	1012,7	9147	4,10	3,72	1,10

Gatunki ryb	Ogółem (kg)	Ogółem (szt.)	% w odłowach	Średnia masa 1 szt. (kg)
Szczupak	28,1	17	2,77	1,65
Okoń	87,6	482	8,65	0,18
Węgorz	1,4	2	0,14	0,70
Płoć	465,3	5664	45,95	0,08
Leszcz	232,9	692	23,00	0,34
Lin	3,8	5	0,38	0,76
Karaś pospolity	0,5	1	0,05	0,50
Karaś srebrzysty	39,6	106	3,91	0,37
Krap	122,7	1389	12,12	0,09
Wzdreęga	14,0	120	1,38	0,12
Jazgarz	0,9	10	0,09	0,09
Ukleja	15,9	659	1,57	0,02

Tabela 14. Rzeka Orzyc nr 1

Liczba wędkarzy	Presja (dni wędkowania)	Całkowity odłów (kg)	Liczba ryb (szt.)	Kg ryb na wędkarza	Dni na wędkarza	Kg ryb na dzień wędkowania
556	4749	957,7	4892	1,72	8,54	0,20

Gatunki ryb	Ogółem (kg)	Ogółem (szt.)	% w odłowach	Średnia masa 1 szt. (kg)
Szczupak	244,3	630	25,51	0,39
Sandacz	9,3	5	0,97	1,86
Okoń	64,1	326	6,69	0,20
Karp	44,8	33	4,68	1,36
Płoć	342,4	3364	35,75	0,10
Leszcz	82,9	116	8,66	0,71
Lin	33,3	38	3,48	0,88
Karaś pospolity	17,9	122	1,87	0,15
Karaś srebrzysty	12,2	85	1,27	0,14
Kleń	84,4	110	8,81	0,77
Jaź	10,1	10	1,05	1,01
Jelec	2,2	10	0,23	0,22
Krap	9,3	29	0,97	0,32
Wzdreęga	0,2	2	0,02	0,10
Ukleja	0,3	12	0,03	0,03

Tabela 15. Rzeka Nurzec nr 1

Liczba wędkarzy	Presja (dni wędkowania)	Całkowity odłów (kg)	Liczba ryb (szt.)	Kg ryb na wędkarza	Dni na wędkarza	Kg ryb na dzień wędkowania
181	1667	916,8	6267	5,07	9,21	0,55

Gatunki ryb	Ogółem (kg)	Ogółem (szt.)	% w odłowach	Średnia masa 1 szt. (kg)
Szczupak	173,7	118	18,95	1,47
Sandacz	1,2	1	0,13	1,20
Sum	3,2	1	0,35	3,20
Okoń	79,6	423	8,68	0,19
Węgorz	1,9	2	0,21	0,95
Karp	51,1	19	5,57	2,69
Płoć	507,7	5345	55,38	0,09
Leszcz	40,9	52	4,46	0,79
Lin	12,8	14	1,40	0,91
Karaś pospolity	1,0	2	0,11	0,50
Karaś srebrzysty	3,1	5	0,34	0,62
Amur	4,2	1	0,46	4,20
Kleń	2,7	3	0,29	0,90
Jaź	20,0	57	2,18	0,35
Pstrąg potokowy	0,7	1	0,08	0,70
Jelec	0,8	4	0,09	0,20
Krap	8,3	36	0,91	0,23
Wzdreęga	0,4	4	0,04	0,10
Ukleja	3,5	179	0,38	0,02

Tabela 16. Rzeka Rozoga nr 1

Liczba wędkarzy	Presja (dni wędkowania)	Całkowity odłów (kg)	Liczba ryb (szt.)	Kg ryb na wędkarza	Dni na wędkarza	Kg ryb na dzień wędkowania
544	3627	915,0	3491	1,68	6,67	0,25

Gatunki ryb	Ogółem (kg)	Ogółem (szt.)	% w odłowach	Średnia masa 1 szt. (kg)
Szczupak	102,2	64	11,17	1,60
Sandacz	106,1	32	11,60	3,32
Okoń	43,2	195	4,72	0,22
Węgorz	1,3	2	0,14	0,65
Karp	74,5	34	8,14	2,19
Płoć	324,8	2865	35,50	0,11
Leszcz	188,1	209	20,56	0,90
Lin	40,7	30	4,45	1,36
Karaś srebrzysty	3,9	7	0,43	0,56
Kleń	4,9	5	0,54	0,98
Jaź	23,7	33	2,59	0,72
Krap	1,1	4	0,12	0,28
Wzdreęga	0,2	1	0,02	0,20
Jazgarz	0,3	10	0,03	0,03

Tabela 17. Rzeka Elk nr 43

Liczba wędkarzy	Presja (dni wędkowania)	Całkowity odłów (kg)	Liczba ryb (szt.)	Kg ryb na wędkarza	Dni na wędkarza	Kg ryb na dzień wędkowania
122	7766	615,6	2863	5,05	6,36	0,79
Gatunki ryb	Ogółem (kg)	Ogółem (szt.)	% w odłowach	Średnia masa 1 szt. (kg)		
Szczupak	91,7	66	14,90	1,39		
Okoń	72,7	376	11,81	0,19		
Płoć	228,2	1999	37,07	0,11		
Leszcz	22,9	34	3,72	0,67		
Lin	2,3	2	0,37	1,15		
Kleń	138,9	124	22,56	1,12		
Jaź	33,5	24	5,44	1,40		
Krąp	20,7	183	3,36	0,11		
Wzdreęga	3,8	31	0,62	0,12		
Ukleja	0,9	24	0,15	0,04		

Tabela 18. Jezioro Przytomne

Liczba wędkarzy	Presja (dni wędkowania)	Całkowity odłów (kg)	Liczba ryb (szt.)	Kg ryb na wędkarza	Dni na wędkarza	Kg ryb na dzień wędkowania
47	442	508,0	1216	10,81	9,40	1,15
Gatunki ryb	Ogółem (kg)	Ogółem (szt.)	% w odłowach	Średnia masa 1 szt. (kg)		
Szczupak	188,8	103	37,14	1,83		
Okoń	18,3	58	3,60	0,32		
Karp	10,5	3	2,07	3,50		
Płoć	65,8	491	12,95	0,13		
Leszcz	161,5	324	31,77	0,50		
Lin	28,4	24	5,59	1,18		
Karaś srebrzysty	14,0	15	2,75	0,93		
Krąp	17,2	169	3,38	0,10		
Wzdreęga	1,5	17	0,30	0,09		
Pozostałe	2,3	12	0,45	0,19		

Tabela 19. Glinianki Grodzisk

Liczba wędkarzy	Presja (dni wędkowania)	Całkowity odłów (kg)	Liczba ryb (szt.)	Kg ryb na wędkarza	Dni na wędkarza	Kg ryb na dzień wędkowania
66	1042	496,3	669	7,52	15,79	0,48
Gatunki ryb	Ogółem (kg)	Ogółem (szt.)	% w odłowach	Średnia masa 1 szt. (kg)		
Szczupak	41,5	25	8,36	1,66		
Sandacz	8,7	3	1,75	2,90		
Okoń	12,4	36	2,50	0,34		
Węgorz	1,8	2	0,36	0,90		
Karp	323,4	196	65,16	1,65		
Płoć	12,4	244	2,50	0,05		
Leszcz	37,0	50	7,46	0,74		
Lin	19,2	19	3,87	1,01		
Karaś srebrzysty	6,4	17	1,29	0,38		
Amur	27,3	11	5,50	2,48		
Krąp	2,2	26	0,44	0,08		
Pozostałe	4,0	40	0,81	0,10		

Tabela 20. Jezioro Brajnickie

Liczba wędkarzy	Presja (dni wędkowania)	Całkowity odłów (kg)	Liczba ryb (szt.)	Kg ryb na wędkarza	Dni na wędkarza	Kg ryb na dzień wędkowania
141	541	483,2	3480	3,43	3,84	0,89
Gatunki ryb	Ogółem (kg)	Ogółem (szt.)	% w odłowach	Średnia masa 1 szt. (kg)		
Szczupak	13,0	7	2,69	1,86		
Sandacz	1,5	1	0,31	1,50		
Okoń	19,7	113	4,08	0,17		
Węgorz	4,7	4	0,97	1,18		
Karp	24,9	13	5,15	1,92		
Płoć	179,9	1957	37,23	0,09		
Leszcz	185,8	842	38,45	0,22		
Lin	1,2	2	0,25	0,60		
Karaś srebrzysty	11,6	19	2,40	0,61		
Krąp	35,5	408	7,35	0,09		
Wzdreęga	0,5	4	0,10	0,13		
Ukleja	4,9	110	1,01	0,04		

Tabela 21. Zbiornik Chorzele

Liczba wędkarzy	Presja (dni wędkowania)	Całkowity odłów (kg)	Liczba ryb (szt.)	Kg ryb na wędkarza	Dni na wędkarza	Kg ryb na dzień wędkowania
100	782	446,7	522	4,47	7,82	0,57
Gatunki ryb	Ogółem (kg)	Ogółem (szt.)	% w odłowach	Średnia masa 1 szt. (kg)		
Szczupak	48,4	24	10,84	2,02		
Sandacz	2,4	1	0,54	2,40		
Okoń	6,0	23	1,34	0,26		
Karp	350,3	149	78,42	2,35		
Płoć	19,7	294	4,41	0,07		
Lin	1,8	2	0,40	0,90		
Karaś pospolity	3,7	4	0,83	0,93		
Karaś srebrzysty	12,4	24	2,78	0,52		
Amur	2,0	1	0,45	2,00		

Tabela 22. Rzeka Jegrznia nr 11

Liczba wędkarzy	Presja (dni wędkowania)	Całkowity odłów (kg)	Liczba ryb (szt.)	Kg ryb na wędkarza	Dni na wędkarza	Kg ryb na dzień wędkowania
15	152	439,6	337	29,31	10,13	2,89
Gatunki ryb	Ogółem (kg)	Ogółem (szt.)	% w odłowach	Średnia masa 1 szt. (kg)		
Szczupak	411,5	217	93,61	1,90		
Okoń	8,5	30	1,93	0,28		
Płoć	11,4	83	2,59	0,14		
Kleń	6,7	6	1,52	1,12		
Jaź	1,5	1	0,34	1,50		

Tabela 23. Rzeka Brok nr 1

Liczba wędkarzy	Presja (dni wędkowania)	Całkowity odłów (kg)	Liczba ryb (szt.)	Kg ryb na wędkarza	Dni na wędkarza	Kg ryb na dzień wędkowania
232	1709	389,6	2042	1,68	7,37	0,23
Gatunki ryb	Ogółem (kg)	Ogółem (szt.)	% w odłowach	Średnia masa 1 szt. (kg)		
Szczupak	95,4	69	24,49	1,38		
Okoń	54,7	293	14,04	0,19		
Płoć	202,7	1591	52,03	0,13		
Leszcz	3,7	5	0,95	0,74		
Lin	1,3	2	0,33	0,65		
Kleń	10,5	12	2,70	0,88		
Jaź	12,7	10	3,26	1,27		
Jelec	2,9	14	0,74	0,21		
Krąp	5,4	41	1,39	0,13		
Jazgarz	0,3	5	0,08	0,06		

Tabela 24. Glinianki Zielonka

Liczba wędkarzy	Presja (dni wędkowania)	Całkowity odłów (kg)	Liczba ryb (szt.)	Kg ryb na wędkarza	Dni na wędkarza	Kg ryb na dzień wędkowania
59	722	359,9	563	6,10	12,24	0,50
Gatunki ryb	Ogółem (kg)	Ogółem (szt.)	% w odłowach	Średnia masa 1 szt. (kg)		
Szczupak	62,4	37	17,34	1,69		
Sandacz	2,5	1	0,69	2,50		
Okoń	5,4	18	1,50	0,30		
Węgorz	1,7	2	0,47	0,85		
Karp	137,1	39	38,09	3,52		
Płoć	60,0	381	16,67	0,16		
Leszcz	34,6	31	9,61	1,12		
Lin	35,7	27	9,92	1,32		
Karaś pospolity	0,6	1	0,17	0,60		
Karaś srebrzysty	3,3	6	0,92	0,55		
Amur	15,0	2	4,17	7,50		
Krąp	1,1	15	0,31	0,07		
Wzdreęga	0,5	3	0,14	0,17		

Tabela 25. Jezioro Zdrowskie

Liczba wędkarzy	Presja (dni wędkowania)	Całkowity odłów (kg)	Liczba ryb (szt.)	Kg ryb na wędkarza	Dni na wędkarza	Kg ryb na dzień wędkowania
52	552	351,6	833	6,76	10,62	0,64
Gatunki ryb	Ogółem (kg)	Ogółem (szt.)	% w odłowach	Średnia masa 1 szt. (kg)		
Szczupak	49,2	25	13,99	1,97		
Sandacz	112,6	43	32,03	2,62		
Sum	6,3	2	1,79	3,15		
Okoń	16,9	66	4,81	0,26		
Węgorz	15,7	15	4,47	1,05		
Karp	5,2	2	1,48	2,60		
Płoć	33,7	283	9,58	0,12		
Leszcz	83,4	192	23,72	0,43		
Lin	1,0	1	0,28	1,00		
Karaś srebrzysty	8,7	10	2,47	0,87		
Krap	4,0	42	1,14	0,10		
Wzdreęga	1,7	10	0,48	0,17		
Pozostałe	13,2	142	3,75	0,09		

Tabela 26. Jezioro Małszewskie

Liczba wędkarzy	Presja (dni wędkowania)	Całkowity odłów (kg)	Liczba ryb (szt.)	Kg ryb na wędkarza	Dni na wędkarza	Kg ryb na dzień wędkowania
59	309	299,6	1280	5,08	5,24	0,97
Gatunki ryb	Ogółem (kg)	Ogółem (szt.)	% w odłowach	Średnia masa 1 szt. (kg)		
Szczupak	80,0	49	26,70	1,63		
Okoń	21,7	96	7,24	0,23		
Karp	31,0	22	10,35	1,41		
Płoć	88,2	946	29,44	0,09		
Leszcz	74,1	124	24,73	0,60		
Lin	2,7	4	0,90	0,68		
Krap	1,9	39	0,63	0,05		

Tabela 27. Rzeka Omulew nr 1

Liczba wędkarzy	Presja (dni wędkowania)	Całkowity odłów (kg)	Liczba ryb (szt.)	Kg ryb na wędkarza	Dni na wędkarza	Kg ryb na dzień wędkowania
157	975	292,8	1026	1,86	6,21	0,30
Gatunki ryb	Ogółem (kg)	Ogółem (szt.)	% w odłowach	Średnia masa 1 szt. (kg)		
Szczupak	47,1	37	16,09	1,27		
Okoń	52,8	277	18,03	0,19		
Płoć	76,7	519	26,20	0,15		
Leszcz	7,1	12	2,42	0,59		
Karaś srebrzysty	0,2	1	0,07	0,20		
Kleń	54,0	49	18,44	1,10		
Jaź	43,5	45	14,86	0,97		
Jelec	1,2	7	0,41	0,17		
Krap	9,4	46	3,21	0,20		
Ukleja	0,8	33	0,27	0,02		

Tabela 28. Jezioro Białe

Liczba wędkarzy	Presja (dni wędkowania)	Całkowity odłów (kg)	Liczba ryb (szt.)	Kg ryb na wędkarza	Dni na wędkarza	Kg ryb na dzień wędkowania
32	330	272,6	864	8,52	10,31	0,83
Gatunki ryb	Ogółem (kg)	Ogółem (szt.)	% w odłowach	Średnia masa 1 szt. (kg)		
Szczupak	103,1	56	37,82	1,84		
Sum	7,0	1	2,57	7,00		
Okoń	21,4	107	7,85	0,20		
Płoć	54,0	612	19,81	0,09		
Leszcz	60,1	61	22,05	0,99		
Lin	25,1	24	9,21	1,05		
Karaś srebrzysty	1,1	2	0,40	0,55		
Krap	0,8	1	0,29	0,80		

Tabela 29. Jezioro Grójeckie

Liczba wędkarzy	Presja (dni wędkowania)	Całkowity odłów (kg)	Liczba ryb (szt.)	Kg ryb na wędkarza	Dni na wędkarza	Kg ryb na dzień wędkowania
48	302	261,2	2605	5,44	6,29	0,86
Gatunki ryb	Ogółem (kg)	Ogółem (szt.)	% w odłowach	Średnia masa 1 szt. (kg)		
Szczupak	5,1	6	1,95	0,85		
Okoń	0,8	7	0,31	0,11		
Węgorz	3,9	5	1,49	0,78		
Karp	8,7	2	3,33	4,35		
Płoć	105,8	1795	40,51	0,06		
Leszcz	120,5	262	46,13	0,46		
Lin	3,7	5	1,42	0,74		
Karaś srebrzysty	0,5	1	0,19	0,50		
Krap	1,0	7	0,38	0,14		
Wzdreęga	0,7	6	0,27	0,12		
Ukleja	10,5	509	4,02	0,02		

Tabela 30. Jezioro Grom

Liczba wędkarzy	Presja (dni wędkowania)	Całkowity odłów (kg)	Liczba ryb (szt.)	Kg ryb na wędkarza	Dni na wędkarza	Kg ryb na dzień wędkowania
59	203	260,2	1810	4,41	3,44	1,28
Gatunki ryb	Ogółem (kg)	Ogółem (szt.)	% w odłowach	Średnia masa 1 szt. (kg)		
Szczupak	47,7	42	18,33	1,14		
Okoń	26,8	113	10,30	0,24		
Płoć	106,2	1034	40,81	0,10		
Leszcz	25,7	39	9,88	0,66		
Lin	19,0	30	7,30	0,63		
Krap	4,0	27	1,54	0,15		
Wzdreęga	15,4	115	5,92	0,13		
Ukleja	15,4	410	5,92	0,04		

Tabela 31. Zalew w Makowie Mazowieckim

Liczba wędkarzy	Presja (dni wędkowania)	Całkowity odłów (kg)	Liczba ryb (szt.)	Kg ryb na wędkarza	Dni na wędkarza	Kg ryb na dzień wędkowania
135	786	244,7	435	1,81	5,82	0,31
Gatunki ryb	Ogółem (kg)	Ogółem (szt.)	% w odłowach	Średnia masa 1 szt. (kg)		
Szczupak	33,7	23	13,77	1,47		
Sandacz	39,9	20	16,31	2,00		
Węgorz	0,7	2	0,29	0,35		
Karp	117,2	42	47,90	2,79		
Płoć	16,7	218	6,82	0,08		
Leszcz	30,6	74	12,51	0,41		
Lin	1,1	1	0,45	1,10		
Karaś srebrzysty	0,5	2	0,20	0,25		
Amur	2,0	1	0,82	2,00		
Krap	1,6	9	0,65	0,18		
Ukleja	0,7	43	0,29	0,02		

Tabela 32. Jezioro Górskie

Liczba wędkarzy	Presja (dni wędkowania)	Całkowity odłów (kg)	Liczba ryb (szt.)	Kg ryb na wędkarza	Dni na wędkarza	Kg ryb na dzień wędkowania
30	339	223,3	453	7,44	11,30	0,66
Gatunki ryb	Ogółem (kg)	Ogółem (szt.)	% w odłowach	Średnia masa 1 szt. (kg)		
Szczupak	35,8	25	16,03	1,43		
Okoń	2,7	10	1,21	0,27		
Węgorz	24,7	25	11,06	0,99		
Karp	16,0	4	7,17	4,00		
Płoć	28,2	210	12,63	0,13		
Leszcz	95,2	133	42,63	0,72		
Lin	6,0	5	2,69	1,20		
Karaś srebrzysty	12,1	9	5,42	1,34		
Wzdreęga	2,1	13	0,94	0,16		
Ukleja	0,5	19	0,22	0,03		

Tabela 33. Jezioro Ostrowąs (Plebanka)

Liczba wędkarzy	Presja (dni wędkowania)	Całkowity odłów (kg)	Liczba ryb (szt.)	Kg ryb na wędkarza	Dni na wędkarza	Kg ryb na dzień wędkowania
17	191	223,0	832	13,12	11,24	1,17
Gatunki ryb	Ogółem (kg)	Ogółem (szt.)	% w odłowach	Średnia masa 1 szt. (kg)		
Szczupak	92,7	51	41,57	1,82		
Sandacz	24	11	10,76	2,18		
Okoń	2,2	7	0,99	0,31		
Węgorz	1,0	1	0,45	1,00		
Karp	10,7	4	4,80	2,68		
Płoć	16,3	425	7,31	0,04		
Leszcz	38,6	236	17,31	0,16		
Lin	8,1	8	3,63	1,01		
Karaś pospolity	6,7	11	3,00	0,61		
Karaś srebrzysty	20,3	44	9,10	0,46		
Krąp	2,4	34	1,08	0,07		

Tabela 34. Staw Jedwabne

Liczba wędkarzy	Presja (dni wędkowania)	Całkowity odłów (kg)	Liczba ryb (szt.)	Kg ryb na wędkarza	Dni na wędkarza	Kg ryb na dzień wędkowania
25	204	218,1	550	8,72	8,16	1,07
Gatunki ryb	Ogółem (kg)	Ogółem (szt.)	% w odłowach	Średnia masa 1 szt. (kg)		
Szczupak	17,5	9	8,02	1,94		
Okoń	12,3	46	5,64	0,27		
Karp	94,7	46	43,42	2,06		
Płoć	25,4	314	11,65	0,08		
Leszcz	1,6	1	0,73	1,60		
Lin	18,3	18	8,39	1,02		
Karaś pospolity	1,9	8	0,87	0,24		
Karaś srebrzysty	27,3	83	12,52	0,33		
Amur	11,0	4	5,04	2,75		
Jaź	1,2	1	0,55	1,20		
Krąp	6,9	20	3,16	0,35		

Tabela 35. Jezioro Karaśnia

Liczba wędkarzy	Presja (dni wędkowania)	Całkowity odłów (kg)	Liczba ryb (szt.)	Kg ryb na wędkarza	Dni na wędkarza	Kg ryb na dzień wędkowania
15	227	202,6	547	13,51	15,13	0,89
Gatunki ryb	Ogółem (kg)	Ogółem (szt.)	% w odłowach	Średnia masa 1 szt. (kg)		
Szczupak	76,0	55	37,51	1,38		
Sandacz	30,4	13	15,00	2,34		
Okoń	3,9	17	1,92	0,23		
Węgorz	3,6	4	1,78	0,90		
Płoć	22,8	194	11,25	0,12		
Leszcz	43,4	145	21,42	0,30		
Lin	9,7	14	4,79	0,69		
Karaś srebrzysty	1,9	3	0,94	0,63		
Krąp	4,4	54	2,17	0,08		
Wzdreęga	6,5	48	3,21	0,14		

Tabela 36. Jezioro Wikaryjskie

Liczba wędkarzy	Presja (dni wędkowania)	Całkowity odłów (kg)	Liczba ryb (szt.)	Kg ryb na wędkarza	Dni na wędkarza	Kg ryb na dzień wędkowania
60	368	182,6	1030	3,04	6,13	0,50
Gatunki ryb	Ogółem (kg)	Ogółem (szt.)	% w odłowach	Średnia masa 1 szt. (kg)		
Szczupak	32,0	23	17,52	1,39		
Okoń	4,8	23	2,63	0,21		
Karp	3,0	2	1,64	1,50		
Płoć	71,3	760	39,05	0,09		
Leszcz	51,1	112	27,98	0,46		
Lin	15,9	19	8,71	0,84		
Krąp	1,2	16	0,66	0,08		
Wzdreęga	3,2	71	1,75	0,05		
Ukleja	0,1	4	0,05	0,03		

Tabela 37. Jezioro Sędańskie

Liczba wędkarzy	Presja (dni wędkowania)	Całkowity odłów (kg)	Liczba ryb (szt.)	Kg ryb na wędkarza	Dni na wędkarza	Kg ryb na dzień wędkowania
38	159	180,9	1611	4,76	4,18	1,14
Gatunki ryb	Ogółem (kg)	Ogółem (szt.)	% w odłowach	Średnia masa 1 szt. (kg)		
Szczupak	10,7	2	5,91	5,35		
Okoń	33,0	275	18,24	0,12		
Płoć	98,7	1164	54,56	0,08		
Leszcz	14,8	22	8,18	0,67		
Lin	0,6	1	0,33	0,60		
Karaś pospolity	3,8	5	2,10	0,76		
Karaś srebrzysty	10,1	22	5,58	0,46		
Krąp	2,6	19	1,44	0,14		
Wzdreğa	4,0	41	2,21	0,10		
Ukleja	0,8	57	0,44	0,01		
Pozostałe	1,8	3	1,00	0,60		

Tabela 38. Jezioro Malszeweckie

Liczba wędkarzy	Presja (dni wędkowania)	Całkowity odłów (kg)	Liczba ryb (szt.)	Kg ryb na wędkarza	Dni na wędkarza	Kg ryb na dzień wędkowania
15	100	175,2	1806	11,68	6,67	1,75
Gatunki ryb	Ogółem (kg)	Ogółem (szt.)	% w odłowach	Średnia masa 1 szt. (kg)		
Okoń	0,9	7	0,51	0,13		
Płoć	156,2	1765	89,16	0,09		
Leszcz	16,1	14	9,19	1,15		
Krąp	2,0	20	1,14	0,10		

Tabela 39. Glinianki Gołków, Głósków, Zalesie

Liczba wędkarzy	Presja (dni wędkowania)	Całkowity odłów (kg)	Liczba ryb (szt.)	Kg ryb na wędkarza	Dni na wędkarza	Kg ryb na dzień wędkowania
23	190	172,0	421	7,48	8,26	0,91
Gatunki ryb	Ogółem (kg)	Ogółem (szt.)	% w odłowach	Średnia masa 1 szt. (kg)		
Szczupak	12,7	8	7,38	1,59		
Okoń	3,6	9	2,09	0,40		
Karp	39,3	24	22,85	1,64		
Płoć	27,2	255	15,81	0,11		
Leszcz	42,4	46	24,65	0,92		
Lin	21,4	23	12,44	0,93		
Karaś srebrzysty	14,7	53	8,55	0,28		
Amur	10,0	1	5,81	10,00		
Krąp	0,7	2	0,41	0,35		

Tabela 40. Rzeka Biebrza nr 3 (Wissa)

Liczba wędkarzy	Presja (dni wędkowania)	Całkowity odłów (kg)	Liczba ryb (szt.)	Kg ryb na wędkarza	Dni na wędkarza	Kg ryb na dzień wędkowania
20	155	169,7	1043	8,49	7,75	1,09
Gatunki ryb	Ogółem (kg)	Ogółem (szt.)	% w odłowach	Średnia masa 1 szt. (kg)		
Szczupak	39,0	27	22,98	1,44		
Okoń	12,9	77	7,60	0,17		
Płoć	85,1	905	50,15	0,09		
Leszcz	3,2	10	1,89	0,32		
Lin	1,0	2	0,59	0,50		
Kleń	1,5	3	0,88	0,50		
Jaź	4,8	4	2,83	1,20		
Pstrąg potokowy	21,8	12	12,85	1,82		
Krąp	0,4	3	0,24	0,13		

Tabela 41. Jezioro Mierucie

Liczba wędkarzy	Presja (dni wędkowania)	Całkowity odłów (kg)	Liczba ryb (szt.)	Kg ryb na wędkarza	Dni na wędkarza	Kg ryb na dzień wędkowania
35	165	166,4	375	4,75	4,71	1,01
Gatunki ryb	Ogółem (kg)	Ogółem (szt.)	% w odłowach	Średnia masa 1 szt. (kg)		
Szczupak	76,2	58	45,79	1,31		
Okoń	9,0	27	5,41	0,33		
Płoć	22,1	218	13,28	0,10		
Leszcz	21,7	39	13,04	0,56		
Lin	37,4	33	22,48	1,13		

Tabela 42. Jezioro Rekowe

Liczba wędkarzy	Presja (dni wędkowania)	Całkowity odłów (kg)	Liczba ryb (szt.)	Kg ryb na wędkarza	Dni na wędkarza	Kg ryb na dzień wędkowania
39	154	165,0	740	4,23	3,95	1,07
Gatunki ryb	Ogółem (kg)	Ogółem (szt.)	% w odłowach	Średnia masa 1 szt. (kg)		
Szczupak	10,6	6	6,42	1,77		
Okoń	14,1	55	8,55	0,26		
Płoć	29,4	312	17,82	0,09		
Leszcz	84,9	124	51,45	0,68		
Lin	5,6	6	3,39	0,93		
Karaś srebrzysty	4,2	12	2,55	0,35		
Krąp	8,1	53	4,91	0,15		
Wzdreęga	2,6	37	1,58	0,07		

Tabela 43. Jezioro Piasutno

Liczba wędkarzy	Presja (dni wędkowania)	Całkowity odłów (kg)	Liczba ryb (szt.)	Kg ryb na wędkarza	Dni na wędkarza	Kg ryb na dzień wędkowania
45	187	158,4	772	3,52	4,16	0,85
Gatunki ryb	Ogółem (kg)	Ogółem (szt.)	% w odłowach	Średnia masa 1 szt. (kg)		
Szczupak	42,4	30	26,77	1,41		
Okoń	10,1	67	6,38	0,15		
Płoć	28,2	393	17,80	0,07		
Leszcz	44,2	86	27,90	0,51		
Lin	21,7	26	13,70	0,83		
Karaś pospolity	2,8	5	1,77	0,56		
Karaś srebrzysty	1,5	3	0,95	0,50		
Wzdreęga	7,5	162	4,73	0,05		

Tabela 44. Jezioro Ostrowickie

Liczba wędkarzy	Presja (dni wędkowania)	Całkowity odłów (kg)	Liczba ryb (szt.)	Kg ryb na wędkarza	Dni na wędkarza	Kg ryb na dzień wędkowania
22	207	144,1	1362	6,55	9,41	0,70
Gatunki ryb	Ogółem (kg)	Ogółem (szt.)	% w odłowach	Średnia masa 1 szt. (kg)		
Okoń	1,8	12	1,25	0,15		
Karp	18,0	9	12,49	2,00		
Płoć	92,9	1278	64,47	0,07		
Lin	29,2	31	20,26	0,94		
Karaś srebrzysty	0,4	2	0,28	0,20		
Wzdreęga	1,8	30	1,25	0,06		

Tabela 45. Rzeka Świder nr 1

Liczba wędkarzy	Presja (dni wędkowania)	Całkowity odłów (kg)	Liczba ryb (szt.)	Kg ryb na wędkarza	Dni na wędkarza	Kg ryb na dzień wędkowania
17	342	139,4	388	8,20	20,12	0,41
Gatunki ryb	Ogółem (kg)	Ogółem (szt.)	% w odłowach	Średnia masa 1 szt. (kg)		
Szczupak	19,4	11	13,92	1,76		
Sandacz	2,2	1	1,58	2,20		
Okoń	15,3	126	10,98	0,12		
Karp	26,7	26	19,15	1,03		
Płoć	15,3	127	10,98	0,12		
Leszcz	32,0	53	22,96	0,60		
Lin	26,6	40	19,08	0,67		
Karaś srebrzysty	0,5	1	0,36	0,50		
Jaź	1,4	3	1,00	0,47		

Tabela 46. Rzeka Orz nr 1

Liczba wędkarzy	Presja (dni wędkowania)	Całkowity odłów (kg)	Liczba ryb (szt.)	Kg ryb na wędkarza	Dni na wędkarza	Kg ryb na dzień wędkowania
215	1016	137,7	620	0,64	4,73	0,14
Gatunki ryb	Ogółem (kg)	Ogółem (szt.)	% w odłowach	Średnia masa 1 szt. (kg)		
Szczupak	34,3	22	24,91	1,56		
Okoń	23,7	155	17,21	0,15		
Płoć	43,6	396	31,66	0,11		
Leszcz	0,5	1	0,36	0,50		
Lin	19,3	20	14,02	0,97		
Karaś pospolity	10,8	14	7,84	0,77		
Karaś srebrzysty	2,7	8	1,96	0,34		
Kleń	1,0	2	0,73	0,50		
Jaź	1,8	2	1,31	0,90		

Tabela 47. Skoki I

Liczba wędkarzy	Presja (dni wędkowania)	Całkowity odłów (kg)	Liczba ryb (szt.)	Kg ryb na wędkarza	Dni na wędkarza	Kg ryb na dzień wędkowania
30	292	136,1	317	4,54	9,73	0,47
Gatunki ryb	Ogółem (kg)	Ogółem (szt.)	% w odłowach	Średnia masa 1 szt. (kg)		
Szczupak	1,6	2	1,18	0,80		
Sandacz	1,8	1	1,32	1,80		
Okoń	1,3	2	0,96	0,65		
Karp	21,6	9	15,87	2,40		
Płoć	54,7	266	40,19	0,21		
Leszcz	43,8	24	32,18	1,83		
Lin	9,7	6	7,13	1,62		
Wzdręga	1,6	7	1,18	0,23		

Tabela 48. Jezioro Lemańskie

Liczba wędkarzy	Presja (dni wędkowania)	Całkowity odłów (kg)	Liczba ryb (szt.)	Kg ryb na wędkarza	Dni na wędkarza	Kg ryb na dzień wędkowania
27	120	125,0	478	4,63	4,44	1,04
Gatunki ryb	Ogółem (kg)	Ogółem (szt.)	% w odłowach	Średnia masa 1 szt. (kg)		
Szczupak	58,9	51	47,12	1,15		
Okoń	9,4	34	7,52	0,28		
Płoć	36,2	324	28,96	0,11		
Leszcz	1,8	5	1,44	0,36		
Lin	10,7	14	8,56	0,76		
Karaś pospolity	1,6	7	1,28	0,23		
Karaś srebrzysty	1,7	2	1,36	0,85		
Krąp	1,6	12	1,28	0,13		
Wzdręga	2,8	20	2,24	0,14		
Ukleja	0,3	9	0,24	0,03		

Tabela 49. Jezioro Skrzyneckie

Liczba wędkarzy	Presja (dni wędkowania)	Całkowity odłów (kg)	Liczba ryb (szt.)	Kg ryb na wędkarza	Dni na wędkarza	Kg ryb na dzień wędkowania
21	200	123,9	348	5,90	9,52	0,62
Gatunki ryb	Ogółem (kg)	Ogółem (szt.)	% w odłowach	Średnia masa 1 szt. (kg)		
Szczupak	39,2	29	31,64	1,35		
Okoń	17,2	37	13,88	0,46		
Węgorz	1,7	1	1,37	1,70		
Karp	7,0	3	5,65	2,33		
Płoć	13,7	125	11,06	0,11		
Lin	29,6	30	23,89	0,99		
Wzdręga	15,5	123	12,51	0,13		

Tabela 50. Jezioro Ciechomickie

Liczba wędkarzy	Presja (dni wędkowania)	Całkowity odłów (kg)	Liczba ryb (szt.)	Kg ryb na wędkarza	Dni na wędkarza	Kg ryb na dzień wędkowania
37	372	122,1	351	3,30	10,05	0,33
Gatunki ryb	Ogółem (kg)	Ogółem (szt.)	% w odłowach	Średnia masa 1 szt. (kg)		
Szczupak	21,4	14	17,53	1,53		
Okoń	12,7	54	10,40	0,24		
Węgorz	1,3	1	1,06	1,30		
Karp	10,0	8	8,19	1,25		
Płoć	21,7	167	17,77	0,13		
Leszcz	40,8	91	33,42	0,45		
Lin	8,2	5	6,72	1,64		
Karaś srebrzysty	1,5	1	1,23	1,50		
Krąp	4,5	10	3,69	0,45		

Tabela 51. Jezioro Ługowskie

Liczba wędkarzy	Presja (dni wędkowania)	Całkowity odłów (kg)	Liczba ryb (szt.)	Kg ryb na wędkarza	Dni na wędkarza	Kg ryb na dzień wędkowania
35	197	120,0	1202	3,43	5,63	0,61
Gatunki ryb	Ogółem (kg)	Ogółem (szt.)	% w odłowach	Średnia masa 1 szt. (kg)		
Szczupak	0,8	1	0,67	0,80		
Okoń	12,7	85	10,58	0,15		
Płoć	84,1	1061	70,08	0,08		
Leszcz	19,0	34	15,83	0,56		
Lin	0,4	1	0,33	0,40		
Karaś srebrzysty	1,0	3	0,83	0,33		
Krąp	2,0	17	1,67	0,12		

Tabela 52. Staw Kobylocha

Liczba wędkarzy	Presja (dni wędkowania)	Całkowity odłów (kg)	Liczba ryb (szt.)	Kg ryb na wędkarza	Dni na wędkarza	Kg ryb na dzień wędkowania
43	159	115,4	501	2,68	3,70	0,73

Gatunki ryb	Ogółem (kg)	Ogółem (szt.)	% w odłowach	Średnia masa 1 szt. (kg)
Szczupak	25,9	11	22,44	2,35
Okoń	11,7	42	10,14	0,28
Karp	18,8	11	16,29	1,71
Płoć	39,4	390	34,14	0,10
Leszcz	5,1	14	4,42	0,36
Lin	4,7	4	4,07	1,18
Karaś srebrzysty	4,7	12	4,07	0,39
Amur	2,4	1	2,08	2,40
Wzdreęga	2,7	16	2,34	0,17

Tabela 53. Jezioro Burdąg

Liczba wędkarzy	Presja (dni wędkowania)	Całkowity odłów (kg)	Liczba ryb (szt.)	Kg ryb na wędkarza	Dni na wędkarza	Kg ryb na dzień wędkowania
17	110	113,0	1049	6,65	6,47	1,03

Gatunki ryb	Ogółem (kg)	Ogółem (szt.)	% w odłowach	Średnia masa 1 szt. (kg)
Okoń	12,2	74	10,80	0,16
Węgorz	5,4	5	4,78	1,08
Płoć	51,3	742	45,40	0,07
Leszcz	33,5	55	29,65	0,61
Lin	3,1	4	2,74	0,78
Karaś srebrzysty	0,4	1	0,35	0,40
Krap	5,6	138	4,96	0,04
Wzdreęga	0,5	10	0,44	0,05
Ukleja	1,0	20	0,88	0,05

Tabela 54. Jezioro Nożyce

Liczba wędkarzy	Presja (dni wędkowania)	Całkowity odłów (kg)	Liczba ryb (szt.)	Kg ryb na wędkarza	Dni na wędkarza	Kg ryb na dzień wędkowania
26	110	102,2	312	3,93	4,23	0,93

Gatunki ryb	Ogółem (kg)	Ogółem (szt.)	% w odłowach	Średnia masa 1 szt. (kg)
Szczupak	31,4	20	30,72	1,57
Okoń	0,3	3	0,29	0,10
Płoć	19,5	212	19,08	0,09
Leszcz	46,0	70	45,01	0,66
Lin	4,4	5	4,31	0,88
Karaś srebrzysty	0,6	2	0,59	0,30

Tabela 55. Jezioro Świesz

Liczba wędkarzy	Presja (dni wędkowania)	Całkowity odłów (kg)	Liczba ryb (szt.)	Kg ryb na wędkarza	Dni na wędkarza	Kg ryb na dzień wędkowania
19	205	100,1	167	5,27	10,79	0,49

Gatunki ryb	Ogółem (kg)	Ogółem (szt.)	% w odłowach	Średnia masa 1 szt. (kg)
Szczupak	4,6	4	4,60	1,15
Sandacz	7,2	3	7,19	2,40
Okoń	0,2	2	0,20	0,10
Karp	13,1	5	13,09	2,62
Leszcz	67,2	141	67,13	0,48
Lin	1,9	3	1,90	0,63
Karaś srebrzysty	5,9	9	5,89	0,66

Tabela 56. Stawy w Parku Pruszków

Liczba wędkarzy	Presja (dni wędkowania)	Całkowity odłów (kg)	Liczba ryb (szt.)	Kg ryb na wędkarza	Dni na wędkarza	Kg ryb na dzień wędkowania
11	138	91,1	50	8,28	12,55	0,66

Gatunki ryb	Ogółem (kg)	Ogółem (szt.)	% w odłowach	Średnia masa 1 szt. (kg)
Szczupak	12,9	7	14,16	1,84
Karp	72,5	39	79,58	1,86
Leszcz	5,7	4	6,26	1,43

Tabela 57. Jezioro Świętajno (Narty)

Liczba wędkarzy	Presja (dni wędkowania)	Całkowity odłów (kg)	Liczba ryb (szt.)	Kg ryb na wędkarza	Dni na wędkarza	Kg ryb na dzień wędkowania
38	181	88,7	371	2,33	4,76	0,49
Gatunki ryb	Ogółem (kg)	Ogółem (szt.)	% w odłowach	Średnia masa 1 szt. (kg)		
Szczupak	23,2	16	26,16	1,45		
Okoń	41,2	189	46,45	0,22		
Płoć	18,0	114	20,29	0,16		
Lin	2,1	2	2,37	1,05		
Krap	0,7	4	0,79	0,18		
Wzdręga	2,5	11	2,82	0,23		
Ukleja	1,0	35	1,13	0,03		

Tabela 58. Jezioro Łąki Zawistowe

Liczba wędkarzy	Presja (dni wędkowania)	Całkowity odłów (kg)	Liczba ryb (szt.)	Kg ryb na wędkarza	Dni na wędkarza	Kg ryb na dzień wędkowania
8	53	87,6	342	10,95	6,63	1,65
Gatunki ryb	Ogółem (kg)	Ogółem (szt.)	% w odłowach	Średnia masa 1 szt. (kg)		
Szczupak	13,1	15	14,95	0,87		
Okoń	2,1	12	2,40	0,18		
Węgorz	2,3	2	2,63	1,15		
Płoć	18,0	187	20,55	0,10		
Leszcz	22,1	39	25,23	0,57		
Lin	20,3	30	23,17	0,68		
Karaś srebrzysty	2,7	4	3,08	0,68		
Wzdręga	7,0	53	7,99	0,13		

Tabela 59. Jezioro Brzeźno

Liczba wędkarzy	Presja (dni wędkowania)	Całkowity odłów (kg)	Liczba ryb (szt.)	Kg ryb na wędkarza	Dni na wędkarza	Kg ryb na dzień wędkowania
10	73	87,6	101	8,76	7,30	1,20
Gatunki ryb	Ogółem (kg)	Ogółem (szt.)	% w odłowach	Średnia masa 1 szt. (kg)		
Szczupak	52,6	30	60,05	1,75		
Okoń	8,6	27	9,82	0,32		
Płoć	0,2	11	0,23	0,02		
Lin	23,4	29	26,71	0,81		
Karaś pospolity	2,6	3	2,97	0,87		
Karaś srebrzysty	0,2	1	0,23	0,20		

Tabela 60. Rzeka Zgłowiączka nr 2

Liczba wędkarzy	Presja (dni wędkowania)	Całkowity odłów (kg)	Liczba ryb (szt.)	Kg ryb na wędkarza	Dni na wędkarza	Kg ryb na dzień wędkowania
9	42	84,8	179	9,42	4,67	2,02
Gatunki ryb	Ogółem (kg)	Ogółem (szt.)	% w odłowach	Średnia masa 1 szt. (kg)		
Szczupak	2,2	2	2,59	1,10		
Okoń	10,1	33	11,91	0,31		
Płoć	36,8	118	43,40	0,31		
Leszcz	22,0	13	25,94	1,69		
Lin	9,7	9	11,44	1,08		
Kleń	1,0	1	1,18	1,00		
Jaź	3,0	3	3,54	1,00		

Tabela 61. Rzeka Rządza nr 1

Liczba wędkarzy	Presja (dni wędkowania)	Całkowity odłów (kg)	Liczba ryb (szt.)	Kg ryb na wędkarza	Dni na wędkarza	Kg ryb na dzień wędkowania
48	275	83,0	182	1,73	5,73	0,30
Gatunki ryb	Ogółem (kg)	Ogółem (szt.)	% w odłowach	Średnia masa 1 szt. (kg)		
Szczupak	32,0	18	38,55	1,78		
Okoń	12,1	63	14,58	0,19		
Płoć	7,3	50	8,80	0,15		
Leszcz	9,9	15	11,93	0,66		
Lin	18,8	21	22,65	0,90		
Kleń	0,6	1	0,72	0,60		
Krap	0,5	4	0,60	0,13		
Wzdręga	1,8	10	2,17	0,18		

Tabela 62. Jezioro Borowiec (Wildno)

Liczba wędkarzy	Presja (dni wędkowania)	Całkowity odłów (kg)	Liczba ryb (szt.)	Kg ryb na wędkarza	Dni na wędkarza	Kg ryb na dzień wędkowania
9	102	77,2	426	8,58	11,33	0,76
Gatunki ryb		Ogółem (kg)	Ogółem (szt.)	% w odłowach	Średnia masa 1 szt. (kg)	
Szczupak		24,2	24	31,35	1,01	
Płoć		15,6	290	20,21	0,05	
Leszcz		23,8	95	30,83	0,25	
Lin		13,6	17	17,62	0,80	

Tabela 63. Jezioro Warchałdzkie

Liczba wędkarzy	Presja (dni wędkowania)	Całkowity odłów (kg)	Liczba ryb (szt.)	Kg ryb na wędkarza	Dni na wędkarza	Kg ryb na dzień wędkowania
32	106	76,6	394	2,39	3,31	0,72
Gatunki ryb		Ogółem (kg)	Ogółem (szt.)	% w odłowach	Średnia masa 1 szt. (kg)	
Szczupak		39,3	25	51,31	1,57	
Okoń		2,8	6	3,66	0,47	
Węgorz		3,3	2	4,31	1,65	
Płoć		25,6	339	33,42	0,08	
Leszcz		2,8	4	3,66	0,70	
Lin		1,8	2	2,35	0,90	
Wzdreęga		1,0	16	1,31	0,06	

Tabela 64. Czarne Gostynińskie

Liczba wędkarzy	Presja (dni wędkowania)	Całkowity odłów (kg)	Liczba ryb (szt.)	Kg ryb na wędkarza	Dni na wędkarza	Kg ryb na dzień wędkowania
10	67	75,3	244	7,53	6,70	1,12
Gatunki ryb		Ogółem (kg)	Ogółem (szt.)	% w odłowach	Średnia masa 1 szt. (kg)	
Szczupak		11,5	8	15,27	1,44	
Okoń		2,3	14	3,05	0,16	
Karp		9,4	4	12,48	2,35	
Płoć		15,9	155	21,12	0,10	
Leszcz		6,8	8	9,03	0,85	
Lin		10,4	8	13,81	1,30	
Karaś pospolity		2,0	4	2,66	0,50	
Karaś srebrzysty		16,0	33	21,25	0,48	
Krap		1,0	10	1,33	0,10	

Tabela 65. Jezioro Łuba

Liczba wędkarzy	Presja (dni wędkowania)	Całkowity odłów (kg)	Liczba ryb (szt.)	Kg ryb na wędkarza	Dni na wędkarza	Kg ryb na dzień wędkowania
20	158	72,2	416	3,61	7,90	0,46
Gatunki ryb		Ogółem (kg)	Ogółem (szt.)	% w odłowach	Średnia masa 1 szt. (kg)	
Szczupak		7,5	4	10,39	1,88	
Okoń		0,4	1	0,55	0,40	
Karp		8,5	2	11,77	4,25	
Płoć		35,9	366	49,72	0,10	
Leszcz		0,3	2	0,42	0,15	
Lin		13,2	16	18,28	0,83	
Karaś srebrzysty		6,4	25	8,86	0,26	

Tabela 66. Rzeka Jeziorka nr 1

Liczba wędkarzy	Presja (dni wędkowania)	Całkowity odłów (kg)	Liczba ryb (szt.)	Kg ryb na wędkarza	Dni na wędkarza	Kg ryb na dzień wędkowania
18	104	71,9	65	3,99	5,78	0,69
Gatunki ryb		Ogółem (kg)	Ogółem (szt.)	% w odłowach	Średnia masa 1 szt. (kg)	
Szczupak		60,0	32	83,45	1,88	
Sandacz		3,0	1	4,17	3,00	
Karp		1,3	1	1,81	1,30	
Płoć		2,6	18	3,62	0,14	
Leszcz		1,0	1	1,39	1,00	
Lin		0,7	1	0,97	0,70	
Kleń		2,9	3	4,03	0,97	
Ukleja		0,4	8	0,56	0,05	

Tabela 67. Jezioro Telażyna

Liczba wędkarzy	Presja (dni wędkowania)	Całkowity odłów (kg)	Liczba ryb (szt.)	Kg ryb na wędkarza	Dni na wędkarza	Kg ryb na dzień wędkowania
8	84	71,8	98	8,98	10,50	0,85
Gatunki ryb		Ogółem (kg)	Ogółem (szt.)	% w odłowach	Średnia masa 1 szt. (kg)	
Szczupak		46,7	42	65,04	1,11	
Okoń		4,2	22	5,85	0,19	
Lin		14,9	15	20,75	0,99	
Karaś srebrzysty		3,6	7	5,01	0,51	
Wzdreğa		2,4	12	3,34	0,20	

Tabela 68. Jezioro Głęboczek (w obw. J. Rekowe)

Liczba wędkarzy	Presja (dni wędkowania)	Całkowity odłów (kg)	Liczba ryb (szt.)	Kg ryb na wędkarza	Dni na wędkarza	Kg ryb na dzień wędkowania
51	148	71,6	339	1,40	2,90	0,48
Gatunki ryb		Ogółem (kg)	Ogółem (szt.)	% w odłowach	Średnia masa 1 szt. (kg)	
Szczupak		35,5	20	49,58	1,78	
Okoń		10,0	39	13,97	0,26	
Płoć		21,8	256	30,45	0,09	
Leszcz		3,1	3	4,33	1,03	
Lin		0,4	1	0,56	0,40	
Ukleja		0,8	20	1,12	0,04	

Tabela 69. Jezioro Huta

Liczba wędkarzy	Presja (dni wędkowania)	Całkowity odłów (kg)	Liczba ryb (szt.)	Kg ryb na wędkarza	Dni na wędkarza	Kg ryb na dzień wędkowania
12	83	69,0	372	5,75	6,92	0,83
Gatunki ryb		Ogółem (kg)	Ogółem (szt.)	% w odłowach	Średnia masa 1 szt. (kg)	
Szczupak		5,0	1	7,25	5,00	
Okoń		2,7	32	3,91	0,08	
Węgorz		2,0	2	2,90	1,00	
Karp		4,5	3	6,52	1,50	
Płoć		28,6	294	41,45	0,10	
Leszcz		19,2	33	27,83	0,58	
Lin		7,0	7	10,14	1,00	

Tabela 70. Jezioro Pomocnia

Liczba wędkarzy	Presja (dni wędkowania)	Całkowity odłów (kg)	Liczba ryb (szt.)	Kg ryb na wędkarza	Dni na wędkarza	Kg ryb na dzień wędkowania
9	105	68,5	148	7,61	11,67	0,65
Gatunki ryb		Ogółem (kg)	Ogółem (szt.)	% w odłowach	Średnia masa 1 szt. (kg)	
Szczupak		7,6	4	11,09	1,90	
Okoń		0,6	1	0,88	0,60	
Karp		37,7	18	55,04	2,09	
Płoć		12,8	105	18,69	0,12	
Leszcz		8,4	16	12,26	0,53	
Lin		1,0	2	1,46	0,50	
Krap		0,4	2	0,58	0,20	

Tabela 71. Jezioro Klimek (Konik)

Liczba wędkarzy	Presja (dni wędkowania)	Całkowity odłów (kg)	Liczba ryb (szt.)	Kg ryb na wędkarza	Dni na wędkarza	Kg ryb na dzień wędkowania
43	117	67,1	314	1,56	2,72	0,57
Gatunki ryb		Ogółem (kg)	Ogółem (szt.)	% w odłowach	Średnia masa 1 szt. (kg)	
Szczupak		12,5	10	18,63	1,25	
Sandacz		2,2	1	3,28	2,20	
Okoń		11,1	43	16,54	0,26	
Płoć		17,1	198	25,48	0,09	
Leszcz		14,4	21	21,46	0,69	
Lin		7,0	8	10,43	0,88	
Karaś srebrzysty		0,3	1	0,45	0,30	
Krap		2,1	20	3,13	0,11	
Wzdreğa		0,2	2	0,30	0,10	
Ukleja		0,2	10	0,30	0,02	

Tabela 72. Glinianki Borowe

Liczba wędkarzy	Presja (dni wędkowania)	Całkowity odłów (kg)	Liczba ryb (szt.)	Kg ryb na wędkarza	Dni na wędkarza	Kg ryb na dzień wędkowania
86	276	65,7	90	0,76	3,21	0,24
Gatunki ryb	Ogółem (kg)	Ogółem (szt.)	% w odłowach	Średnia masa 1 szt. (kg)		
Szczupak	24,9	35	37,90	0,71		
Okoń	0,5	2	0,76	0,25		
Karp	29,3	13	44,60	2,25		
Płoć	4,5	33	6,85	0,14		
Leszcz	0,9	1	1,37	0,90		
Lin	4,3	4	6,54	1,08		
Jaź	1,2	1	1,83	1,20		
Wzdreğa	0,1	1	0,15	0,10		

Tabela 73. Jezioro Lutoborskie

Liczba wędkarzy	Presja (dni wędkowania)	Całkowity odłów (kg)	Liczba ryb (szt.)	Kg ryb na wędkarza	Dni na wędkarza	Kg ryb na dzień wędkowania
20	97	59,4	437	2,97	4,85	0,61
Gatunki ryb	Ogółem (kg)	Ogółem (szt.)	% w odłowach	Średnia masa 1 szt. (kg)		
Szczupak	6,1	5	10,27	1,22		
Okoń	2,3	23	3,87	0,10		
Węgorz	1,2	1	2,02	1,20		
Płoć	28,4	359	47,81	0,08		
Leszcz	17,3	46	29,12	0,38		
Lin	4,1	3	6,90	1,37		

Tabela 74. Glinianka Bagienice

Liczba wędkarzy	Presja (dni wędkowania)	Całkowity odłów (kg)	Liczba ryb (szt.)	Kg ryb na wędkarza	Dni na wędkarza	Kg ryb na dzień wędkowania
32	295	53,8	245	1,68	9,22	0,18
Gatunki ryb	Ogółem (kg)	Ogółem (szt.)	% w odłowach	Średnia masa 1 szt. (kg)		
Szczupak	4,7	2	8,74	2,35		
Okoń	9,3	36	17,29	0,26		
Karp	2,7	1	5,02	2,70		
Płoć	37,1	206	68,96	0,18		

Tabela 75. Kocioł

Liczba wędkarzy	Presja (dni wędkowania)	Całkowity odłów (kg)	Liczba ryb (szt.)	Kg ryb na wędkarza	Dni na wędkarza	Kg ryb na dzień wędkowania
8	46	52,5	139	6,56	5,75	1,14
Gatunki ryb	Ogółem (kg)	Ogółem (szt.)	% w odłowach	Średnia masa 1 szt. (kg)		
Szczupak	22,6	15	43,05	1,51		
Okoń	3,1	14	5,90	0,22		
Karp	2,5	1	4,76	2,50		
Płoć	9,5	72	18,10	0,13		
Leszcz	1,5	3	2,86	0,50		
Lin	1,0	1	1,90	1,00		
Karaś srebrzysty	11,0	29	20,95	0,38		
Krap	1,3	4	2,48	0,33		

Tabela 76. Jezioro Bytów

Liczba wędkarzy	Presja (dni wędkowania)	Całkowity odłów (kg)	Liczba ryb (szt.)	Kg ryb na wędkarza	Dni na wędkarza	Kg ryb na dzień wędkowania
10	59	52,1	106	5,21	5,90	0,88
Gatunki ryb	Ogółem (kg)	Ogółem (szt.)	% w odłowach	Średnia masa 1 szt. (kg)		
Szczupak	32,5	17	62,38	1,91		
Sandacz	1,5	4	2,88	0,38		
Płoć	10,1	76	19,39	0,13		
Lin	1,8	3	3,45	0,60		
Karaś srebrzysty	6,2	6	11,90	1,03		

Tabela 77. Młyński Staw

Liczba wędkarzy	Presja (dni wędkowania)	Całkowity odłów (kg)	Liczba ryb (szt.)	Kg ryb na wędkarza	Dni na wędkarza	Kg ryb na dzień wędkowania
31	80	49,2	305	1,59	2,58	0,62
Gatunki ryb	Ogółem (kg)	Ogółem (szt.)	% w odłowach	Średnia masa 1 szt. (kg)		
Szczupak	4,0	3	8,13	1,33		
Okoń	7,3	35	14,84	0,21		
Płoć	27,0	220	54,88	0,12		
Leszcz	0,6	3	1,22	0,20		
Lin	4,1	3	8,33	1,37		
Wzdreğa	6,2	41	12,60	0,15		

Tabela 78. Jezioro Skrwilno

Liczba wędkarzy	Presja (dni wędkowania)	Całkowity odłów (kg)	Liczba ryb (szt.)	Kg ryb na wędkarza	Dni na wędkarza	Kg ryb na dzień wędkowania
13	122	45,3	455	3,48	9,38	0,37
Gatunki ryb	Ogółem (kg)	Ogółem (szt.)	% w odłowach	Średnia masa 1 szt. (kg)		
Szczupak	4,7	4	10,38	1,18		
Okoń	2,7	16	5,96	0,17		
Płoć	27,9	358	61,59	0,08		
Lin	4,5	6	9,93	0,75		
Karaś srebrzysty	0,4	4	0,88	0,10		
Krap	5,1	67	11,26	0,08		

Tabela 79. Jezioro Okonin

Liczba wędkarzy	Presja (dni wędkowania)	Całkowity odłów (kg)	Liczba ryb (szt.)	Kg ryb na wędkarza	Dni na wędkarza	Kg ryb na dzień wędkowania
12	80	44,4	419	3,70	6,67	0,56
Gatunki ryb	Ogółem (kg)	Ogółem (szt.)	% w odłowach	Średnia masa 1 szt. (kg)		
Szczupak	5,6	1	12,61	5,60		
Okoń	0,5	6	1,13	0,08		
Karp	5,0	1	11,26	5,00		
Płoć	22,7	395	51,13	0,06		
Leszcz	7,8	5	17,57	1,56		
Lin	0,7	1	1,58	0,70		
Wzdreęga	2,1	10	4,73	0,21		

Tabela 80. Jezioro Machniacz

Liczba wędkarzy	Presja (dni wędkowania)	Całkowity odłów (kg)	Liczba ryb (szt.)	Kg ryb na wędkarza	Dni na wędkarza	Kg ryb na dzień wędkowania
7	24	37,6	68	5,37	3,43	1,57
Gatunki ryb	Ogółem (kg)	Ogółem (szt.)	% w odłowach	Średnia masa 1 szt. (kg)		
Szczupak	23,8	6	63,30	3,97		
Okoń	1,5	1	3,99	1,50		
Płoć	5,6	55	14,89	0,10		
Leszcz	2,5	3	6,65	0,83		
Lin	4,2	3	11,17	1,40		

Tabela 81. Jezioro Łąznica

Liczba wędkarzy	Presja (dni wędkowania)	Całkowity odłów (kg)	Liczba ryb (szt.)	Kg ryb na wędkarza	Dni na wędkarza	Kg ryb na dzień wędkowania
8	19	37,5	90	4,69	2,38	1,97
Gatunki ryb	Ogółem (kg)	Ogółem (szt.)	% w odłowach	Średnia masa 1 szt. (kg)		
Szczupak	4,3	3	11,47	1,43		
Sandacz	10,7	2	28,53	5,35		
Okoń	11,8	36	31,47	0,33		
Lin	1,1	2	2,93	0,55		
Karaś srebrzysty	7,3	13	19,47	0,56		
Wzdreęga	2,3	34	6,13	0,07		

Tabela 82. Staw Kozioł Wincenta

Liczba wędkarzy	Presja (dni wędkowania)	Całkowity odłów (kg)	Liczba ryb (szt.)	Kg ryb na wędkarza	Dni na wędkarza	Kg ryb na dzień wędkowania
4	25	35,6	56	8,90	6,25	1,42
Gatunki ryb	Ogółem (kg)	Ogółem (szt.)	% w odłowach	Średnia masa 1 szt. (kg)		
Szczupak	1,5	1	4,21	1,50		
Okoń	2,8	15	7,87	0,19		
Karp	24,1	19	67,70	1,27		
Płoć	1,7	12	4,78	0,14		
Lin	1,9	3	5,34	0,63		
Karaś srebrzysty	3,6	6	10,11	0,60		

Tabela 83. Jezioro Zielonka

Liczba wędkarzy	Presja (dni wędkowania)	Całkowity odłów (kg)	Liczba ryb (szt.)	Kg ryb na wędkarza	Dni na wędkarza	Kg ryb na dzień wędkowania
7	16	31,7	20	4,53	2,29	1,98
Gatunki ryb	Ogółem (kg)	Ogółem (szt.)	% w odłowach	Średnia masa 1 szt. (kg)		
Szczupak	18,9	12	59,62	1,58		
Lin	11,3	7	35,65	1,61		
Karaś pospolity	1,5	1	4,73	1,50		

Tabela 84. Jezioro Czarno-Czerskie

Liczba wędkarzy	Presja (dni wędkowania)	Całkowity odłów (kg)	Liczba ryb (szt.)	Kg ryb na wędkarza	Dni na wędkarza	Kg ryb na dzień wędkowania
5	24	31,2	67	6,24	4,80	1,30
Gatunki ryb	Ogółem (kg)	Ogółem (szt.)	% w odłowach	Średnia masa 1 szt. (kg)		
Szczupak	18,0	11	57,69	1,64		
Okoń	4,1	17	13,14	0,24		
Płoć	2,4	30	7,69	0,08		
Lin	6,7	9	21,47	0,74		

Tabela 85. Jezioro Lubiechowo

Liczba wędkarzy	Presja (dni wędkowania)	Całkowity odłów (kg)	Liczba ryb (szt.)	Kg ryb na wędkarza	Dni na wędkarza	Kg ryb na dzień wędkowania
11	101	28,9	149	2,63	9,18	0,29
Gatunki ryb	Ogółem (kg)	Ogółem (szt.)	% w odłowach	Średnia masa 1 szt. (kg)		
Szczupak	5,0	4	17,30	1,25		
Okoń	19,9	129	68,86	0,15		
Lin	2,7	5	9,34	0,54		
Wzdręga	1,3	11	4,50	0,12		

Tabela 86. Jezioro Płociczno

Liczba wędkarzy	Presja (dni wędkowania)	Całkowity odłów (kg)	Liczba ryb (szt.)	Kg ryb na wędkarza	Dni na wędkarza	Kg ryb na dzień wędkowania
20	34	26,0	143	1,30	1,70	0,76
Gatunki ryb	Ogółem (kg)	Ogółem (szt.)	% w odłowach	Średnia masa 1 szt. (kg)		
Szczupak	8,3	3	31,92	2,77		
Okoń	0,3	1	1,15	0,30		
Płoć	10,7	126	41,15	0,08		
Lin	5,7	8	21,92	0,71		
Wzdręga	1,0	5	3,85	0,20		

Tabela 87. Jezioro Głęбочek (na cieku bez nazwy)

Liczba wędkarzy	Presja (dni wędkowania)	Całkowity odłów (kg)	Liczba ryb (szt.)	Kg ryb na wędkarza	Dni na wędkarza	Kg ryb na dzień wędkowania
15	82	25,2	134	1,68	5,47	0,31
Gatunki ryb	Ogółem (kg)	Ogółem (szt.)	% w odłowach	Średnia masa 1 szt. (kg)		
Szczupak	9,1	7	36,11	1,30		
Okoń	2,5	19	9,92	0,13		
Węgorz	3,0	2	11,90	1,50		
Karp	2,3	1	9,13	2,30		
Płoć	6,8	103	26,98	0,07		
Leszcz	1,5	2	5,95	0,75		

Tabela 88. Zbiornik Rogal

Liczba wędkarzy	Presja (dni wędkowania)	Całkowity odłów (kg)	Liczba ryb (szt.)	Kg ryb na wędkarza	Dni na wędkarza	Kg ryb na dzień wędkowania
8	31	25,2	104	3,15	3,88	0,81
Gatunki ryb	Ogółem (kg)	Ogółem (szt.)	% w odłowach	Średnia masa 1 szt. (kg)		
Szczupak	9,5	4	37,70	2,38		
Płoć	1,3	17	5,16	0,08		
Leszcz	9,7	27	38,49	0,36		
Wzdręga	4,7	56	18,65	0,08		

Tabela 89. Jezioro Fręcki

Liczba wędkarzy	Presja (dni wędkowania)	Całkowity odłów (kg)	Liczba ryb (szt.)	Kg ryb na wędkarza	Dni na wędkarza	Kg ryb na dzień wędkowania
18	27	25,0	68	1,39	1,50	0,93
Gatunki ryb	Ogółem (kg)	Ogółem (szt.)	% w odłowach	Średnia masa 1 szt. (kg)		
Szczupak	6,3	5	25,20	1,26		
Okoń	0,6	4	2,40	0,15		
Płoć	4,6	50	18,40	0,09		
Leszcz	7,0	5	28,00	1,40		
Lin	6,5	4	26,00	1,63		

Tabela 90. Służewo

Liczba wędkarzy	Presja (dni wędkowania)	Całkowity odłów (kg)	Liczba ryb (szt.)	Kg ryb na wędkarza	Dni na wędkarza	Kg ryb na dzień wędkowania
10	59	24,3	180	2,43	5,90	0,41
Gatunki ryb	Ogółem (kg)	Ogółem (szt.)	% w odłowach	Średnia masa 1 szt. (kg)		
Szczupak	3,0	2	12,35	1,50		
Okoń	0,8	6	3,29	0,13		
Płoć	11,9	154	48,97	0,08		
Lin	1,2	5	4,94	0,24		
Karaś pospolity	0,5	2	2,06	0,25		
Karaś srebrzysty	6,9	11	28,40	0,63		

Tabela 91. Jezioro Białostrzegi

Liczba wędkarzy	Presja (dni wędkowania)	Całkowity odłów (kg)	Liczba ryb (szt.)	Kg ryb na wędkarza	Dni na wędkarza	Kg ryb na dzień wędkowania
5	33	21,2	34	4,24	6,60	0,64
Gatunki ryb	Ogółem (kg)	Ogółem (szt.)	% w odłowach	Średnia masa 1 szt. (kg)		
Szczupak	13,9	8	65,57	1,74		
Okoń	0,5	3	2,36	0,17		
Karp	1,4	1	6,60	1,40		
Płoć	1,8	19	8,49	0,09		
Leszcz	0,9	1	4,25	0,90		
Lin	2,7	2	12,74	1,35		

Tabela 92. Jezioro Natać

Liczba wędkarzy	Presja (dni wędkowania)	Całkowity odłów (kg)	Liczba ryb (szt.)	Kg ryb na wędkarza	Dni na wędkarza	Kg ryb na dzień wędkowania
12	26	16,2	66	1,35	2,17	0,62
Gatunki ryb	Ogółem (kg)	Ogółem (szt.)	% w odłowach	Średnia masa 1 szt. (kg)		
Szczupak	10,8	8	66,67	1,35		
Okoń	2,0	20	12,35	0,10		
Płoć	3,4	38	20,99	0,09		

Tabela 93. Jeziórko Moczydło

Liczba wędkarzy	Presja (dni wędkowania)	Całkowity odłów (kg)	Liczba ryb (szt.)	Kg ryb na wędkarza	Dni na wędkarza	Kg ryb na dzień wędkowania
6	32	14,8	37	2,47	5,33	0,46
Gatunki ryb	Ogółem (kg)	Ogółem (szt.)	% w odłowach	Średnia masa 1 szt. (kg)		
Szczupak	2,5	1	16,89	2,50		
Okoń	1,9	10	12,84	0,19		
Karp	3,2	1	21,62	3,20		
Płoć	2,2	12	14,86	0,18		
Lin	3,4	4	22,97	0,85		
Karaś srebrzysty	1,6	9	10,81	0,18		

Tabela 94. Czarne Włocławskie

Liczba wędkarzy	Presja (dni wędkowania)	Całkowity odłów (kg)	Liczba ryb (szt.)	Kg ryb na wędkarza	Dni na wędkarza	Kg ryb na dzień wędkowania
12	93	14,1	58	1,18	7,75	0,15
Gatunki ryb	Ogółem (kg)	Ogółem (szt.)	% w odłowach	Średnia masa 1 szt. (kg)		
Szczupak	0,7	1	4,96	0,70		
Okoń	0,7	2	4,96	0,35		
Karp	2,5	1	17,73	2,50		
Płoć	4,8	45	34,04	0,11		
Leszcz	2,0	4	14,18	0,50		
Lin	1,5	1	10,64	1,50		
Karaś pospolity	0,3	1	2,13	0,30		
Karaś srebrzysty	1,6	3	11,35	0,53		

Tabela 95. Glinianka Włochy

Liczba wędkarzy	Presja (dni wędkowania)	Całkowity odłów (kg)	Liczba ryb (szt.)	Kg ryb na wędkarza	Dni na wędkarza	Kg ryb na dzień wędkowania
6	32	13,6	51	2,27	5,33	0,43
Gatunki ryb	Ogółem (kg)	Ogółem (szt.)	% w odłowach	Średnia masa 1 szt. (kg)		
Okoń	0,2	2	1,47	0,10		
Karp	4,0	2	29,41	2,00		
Płoć	2,3	25	16,91	0,09		
Leszcz	3,0	6	22,06	0,50		
Lin	2,4	4	17,65	0,60		
Karaś srebrzysty	1,7	12	12,50	0,14		

Tabela 96. Czerwony Bór

Liczba wędkarzy	Presja (dni wędkowania)	Całkowity odłów (kg)	Liczba ryb (szt.)	Kg ryb na wędkarza	Dni na wędkarza	Kg ryb na dzień wędkowania
7	33	12,9	16	1,84	4,71	0,39
Gatunki ryb		Ogółem (kg)	Ogółem (szt.)	% w odłowach	Średnia masa 1 szt. (kg)	
Karp		8,5	6	65,89	1,42	
Płoć		1,2	4	9,30	0,30	
Karaś srebrzysty		1,0	1	7,75	1,00	
Jaź		2,2	5	17,05	0,44	

Tabela 97. Jezioro Szczutkowskie

Liczba wędkarzy	Presja (dni wędkowania)	Całkowity odłów (kg)	Liczba ryb (szt.)	Kg ryb na wędkarza	Dni na wędkarza	Kg ryb na dzień wędkowania
4	13	12,3	43	3,08	3,25	0,95
Gatunki ryb		Ogółem (kg)	Ogółem (szt.)	% w odłowach	Średnia masa 1 szt. (kg)	
Szczupak		2,0	1	16,26	2,00	
Płoć		3,7	31	30,08	0,12	
Leszcz		5,6	10	45,53	0,56	
Lin		1,0	1	8,13	1,00	

Tabela 98. Glinianki Szczęśliwickie

Liczba wędkarzy	Presja (dni wędkowania)	Całkowity odłów (kg)	Liczba ryb (szt.)	Kg ryb na wędkarza	Dni na wędkarza	Kg ryb na dzień wędkowania
11	42	11,9	49	1,08	3,82	0,28
Gatunki ryb		Ogółem (kg)	Ogółem (szt.)	% w odłowach	Średnia masa 1 szt. (kg)	
Okoń		0,3	2	2,52	0,15	
Karp		2,0	1	16,81	2,00	
Płoć		3,5	29	29,41	0,12	
Leszcz		2,3	6	19,33	0,38	
Lin		2,0	4	16,81	0,50	
Karaś srebrzysty		1,8	7	15,13	0,26	

Tabela 99. Rzeka Utrata nr 1

Liczba wędkarzy	Presja (dni wędkowania)	Całkowity odłów (kg)	Liczba ryb (szt.)	Kg ryb na wędkarza	Dni na wędkarza	Kg ryb na dzień wędkowania
11	36	11,7	87	1,06	3,27	0,33
Gatunki ryb		Ogółem (kg)	Ogółem (szt.)	% w odłowach	Średnia masa 1 szt. (kg)	
Płoć		5,4	41	46,16	0,13	
Karaś srebrzysty		2,6	2	22,22	1,30	
Jaź		3,7	44	31,62	0,08	

Tabela 100. Jezioro Średnie

Liczba wędkarzy	Presja (dni wędkowania)	Całkowity odłów (kg)	Liczba ryb (szt.)	Kg ryb na wędkarza	Dni na wędkarza	Kg ryb na dzień wędkowania
7	12	11,5	77	1,64	1,71	0,96
Gatunki ryb		Ogółem (kg)	Ogółem (szt.)	% w odłowach	Średnia masa 1 szt. (kg)	
Szczupak		1,0	1	8,70	1,00	
Płoć		5,1	70	44,35	0,07	
Leszcz		1,9	2	16,52	0,95	
Lin		3,5	4	30,43	0,88	

Tabela 101. Jezioro Chojno

Liczba wędkarzy	Presja (dni wędkowania)	Całkowity odłów (kg)	Liczba ryb (szt.)	Kg ryb na wędkarza	Dni na wędkarza	Kg ryb na dzień wędkowania
3	13	8,3	73	2,77	4,33	0,64
Gatunki ryb		Ogółem (kg)	Ogółem (szt.)	% w odłowach	Średnia masa 1 szt. (kg)	
Okoń		2,7	18	32,53	0,15	
Płoć		4,5	54	54,22	0,08	
Lin		1,1	1	13,25	1,10	

Tabela 102. Sierpienica

Liczba wędkarzy	Presja (dni wędkowania)	Całkowity odłów (kg)	Liczba ryb (szt.)	Kg ryb na wędkarza	Dni na wędkarza	Kg ryb na dzień wędkowania
4	11	6,8	50	1,70	2,75	0,62
Gatunki ryb		Ogółem (kg)	Ogółem (szt.)	% w odłowach	Średnia masa 1 szt. (kg)	
Szczupak		1,5	2	22,06	0,75	
Okoń		0,3	3	4,41	0,10	
Płoć		4,0	44	58,82	0,09	
Kleń		1,0	1	14,71	1,00	

Tabela 103. Radzynek (Paproty)

Liczba wędkarzy	Presja (dni wędkowania)	Całkowity odłów (kg)	Liczba ryb (szt.)	Kg ryb na wędkarza	Dni na wędkarza	Kg ryb na dzień wędkowania
2	4	6,5	7	3,25	2,00	1,63
Gatunki ryb		Ogółem (kg)	Ogółem (szt.)	% w odłowach	Średnia masa 1 szt. (kg)	
Szczupak		4,0	3	61,54	1,33	
Lin		2,5	4	38,46	0,63	

Tabela 104. Jezioro Borówko

Liczba wędkarzy	Presja (dni wędkowania)	Całkowity odłów (kg)	Liczba ryb (szt.)	Kg ryb na wędkarza	Dni na wędkarza	Kg ryb na dzień wędkowania
4	4	6,1	48	1,53	1,00	1,53
Gatunki ryb		Ogółem (kg)	Ogółem (szt.)	% w odłowach	Średnia masa 1 szt. (kg)	
Szczupak		1,6	1	26,23	1,60	
Płoć		4,5	47	73,77	0,10	

Tabela 105. Jezioro Peł

Liczba wędkarzy	Presja (dni wędkowania)	Całkowity odłów (kg)	Liczba ryb (szt.)	Kg ryb na wędkarza	Dni na wędkarza	Kg ryb na dzień wędkowania
2	23	6,0	32	3,00	11,50	0,26
Gatunki ryb		Ogółem (kg)	Ogółem (szt.)	% w odłowach	Średnia masa 1 szt. (kg)	
Szczupak		2,5	2	41,67	1,25	
Okoń		1,0	2	16,67	0,50	
Płoć		2,5	28	41,67	0,09	

Tabela 106. Staw Ruda

Liczba wędkarzy	Presja (dni wędkowania)	Całkowity odłów (kg)	Liczba ryb (szt.)	Kg ryb na wędkarza	Dni na wędkarza	Kg ryb na dzień wędkowania
1	4	5,0	20	5,00	4,00	1,25
Gatunki ryb		Ogółem (kg)	Ogółem (szt.)	% w odłowach	Średnia masa 1 szt. (kg)	
Szczupak		3,0	2	60,00	1,50	
Płoć		2,0	18	40,00	0,11	

Tabela 107. Łacha Józefów

Liczba wędkarzy	Presja (dni wędkowania)	Całkowity odłów (kg)	Liczba ryb (szt.)	Kg ryb na wędkarza	Dni na wędkarza	Kg ryb na dzień wędkowania
7	23	4,7	2	0,67	3,29	0,20
Gatunki ryb		Ogółem (kg)	Ogółem (szt.)	% w odłowach	Średnia masa 1 szt. (kg)	
Karp		4,7	2	100,00	2,35	

Tabela 108. Jezioro Jasne

Liczba wędkarzy	Presja (dni wędkowania)	Całkowity odłów (kg)	Liczba ryb (szt.)	Kg ryb na wędkarza	Dni na wędkarza	Kg ryb na dzień wędkowania
56	28	4,2	20	0,84	1,20	0,70
Gatunki ryb		Ogółem (kg)	Ogółem (szt.)	% w odłowach	Średnia masa 1 szt. (kg)	
Płoć		1,1	17	26,19	0,06	
Lin		3,1	3	73,81	1,03	

Tabela 109. Jezioro Kępka Szlachecka

Liczba wędkarzy	Presja (dni wędkowania)	Całkowity odłów (kg)	Liczba ryb (szt.)	Kg ryb na wędkarza	Dni na wędkarza	Kg ryb na dzień wędkowania
2	14	4,0	50	2,00	7,00	0,29
Gatunki ryb		Ogółem (kg)	Ogółem (szt.)	% w odłowach	Średnia masa 1 szt. (kg)	
Płoć		2,0	30	50,00	0,07	
Leszcz		2,0	20	50,00	0,10	

Tabela 110. Jezioro Trzebowo

Liczba wędkarzy	Presja (dni wędkowania)	Całkowity odłów (kg)	Liczba ryb (szt.)	Kg ryb na wędkarza	Dni na wędkarza	Kg ryb na dzień wędkowania
3	4	3,5	23	1,17	1,33	0,88
Gatunki ryb		Ogółem (kg)	Ogółem (szt.)	% w odłowach	Średnia masa 1 szt. (kg)	
Płoć		1,5	20	42,86	0,08	
Lin		2,0	3	57,14	0,67	

Tabela 111. Szkwa nr 1

Liczba wędkarzy	Presja (dni wędkowania)	Całkowity odłów (kg)	Liczba ryb (szt.)	Kg ryb na wędkarza	Dni na wędkarza	Kg ryb na dzień wędkowania
13	37	3,5	4	0,27	2,85	0,09
Gatunki ryb		Ogółem (kg)	Ogółem (szt.)	% w odłowach	Średnia masa 1 szt. (kg)	
Szczupak		3,4	3	97,14	1,13	
Okoń		0,1	1	2,86	0,10	

Tabela 112. Czarne Baruchowo

Liczba wędkarzy	Presja (dni wędkowania)	Całkowity odłów (kg)	Liczba ryb (szt.)	Kg ryb na wędkarza	Dni na wędkarza	Kg ryb na dzień wędkowania
2	5	3,5	5	1,75	2,50	0,70
Gatunki ryb		Ogółem (kg)	Ogółem (szt.)	% w odłowach	Średnia masa 1 szt. (kg)	
Węgorz		1,5	1	42,86	1,50	
Karaś srebrzysty		2,0	4	57,14	0,50	

Tabela 113. Jezioro Radziszewo

Liczba wędkarzy	Presja (dni wędkowania)	Całkowity odłów (kg)	Liczba ryb (szt.)	Kg ryb na wędkarza	Dni na wędkarza	Kg ryb na dzień wędkowania
2	2	3,2	6	1,60	1,00	1,60
Gatunki ryb		Ogółem (kg)	Ogółem (szt.)	% w odłowach	Średnia masa 1 szt. (kg)	
Szczupak		2,2	1	68,75	2,20	
Okoń		1,0	5	31,25	0,20	

Tabela 114. Jezioro Widoń

Liczba wędkarzy	Presja (dni wędkowania)	Całkowity odłów (kg)	Liczba ryb (szt.)	Kg ryb na wędkarza	Dni na wędkarza	Kg ryb na dzień wędkowania
3	3	2,4	7	0,80	1,00	0,80
Gatunki ryb		Ogółem (kg)	Ogółem (szt.)	% w odłowach	Średnia masa 1 szt. (kg)	
Płoc		0,4	4	16,67	0,10	
Lin		2,0	3	83,33	0,67	

Tabela 115. Jezioro Kamionkowskie

Liczba wędkarzy	Presja (dni wędkowania)	Całkowity odłów (kg)	Liczba ryb (szt.)	Kg ryb na wędkarza	Dni na wędkarza	Kg ryb na dzień wędkowania
2	7	2,0	6	1,00	3,50	0,29
Gatunki ryb		Ogółem (kg)	Ogółem (szt.)	% w odłowach	Średnia masa 1 szt. (kg)	
Lin		2,0	6	100,00	0,33	

Tabela 116. Jezioro Rybnica

Liczba wędkarzy	Presja (dni wędkowania)	Całkowity odłów (kg)	Liczba ryb (szt.)	Kg ryb na wędkarza	Dni na wędkarza	Kg ryb na dzień wędkowania
4	14	2,0	1	0,50	3,50	0,14
Gatunki ryb		Ogółem (kg)	Ogółem (szt.)	% w odłowach	Średnia masa 1 szt. (kg)	
Szczupak		2,0	6	100,00	0,33	

Tabela 117. Staw Wielgie

Liczba wędkarzy	Presja (dni wędkowania)	Całkowity odłów (kg)	Liczba ryb (szt.)	Kg ryb na wędkarza	Dni na wędkarza	Kg ryb na dzień wędkowania
2	3	1,9	4	0,95	1,50	0,63
Gatunki ryb		Ogółem (kg)	Ogółem (szt.)	% w odłowach	Średnia masa 1 szt. (kg)	
Lin		1,7	3	89,47	0,57	
Karaś srebrzysty		0,2	1	10,53	0,20	

Tabela 118. Jezioro Skonieczne

Liczba wędkarzy	Presja (dni wędkowania)	Całkowity odłów (kg)	Liczba ryb (szt.)	Kg ryb na wędkarza	Dni na wędkarza	Kg ryb na dzień wędkowania
4	6	1,5	15	0,38	1,50	0,25
Gatunki ryb		Ogółem (kg)	Ogółem (szt.)	% w odłowach	Średnia masa 1 szt. (kg)	
Okoń		1,5	15	100,00	0,10	

Tabela 119. Basen Brwinów

Liczba wędkarzy	Presja (dni wędkowania)	Całkowity odłów (kg)	Liczba ryb (szt.)	Kg ryb na wędkarza	Dni na wędkarza	Kg ryb na dzień wędkowania
1	6	1,2	1	1,20	6,00	0,20
Gatunki ryb		Ogółem (kg)	Ogółem (szt.)	% w odłowach	Średnia masa 1 szt. (kg)	
Karp		1,2	1	100,00	1,20	

Tabela 120. Basen Kolejniak

Liczba wędkarzy	Presja (dni wędkowania)	Całkowity odłów (kg)	Liczba ryb (szt.)	Kg ryb na wędkarza	Dni na wędkarza	Kg ryb na dzień wędkowania
1	2	0,0	0	0,00	2,00	0,00

Tabela 121. Stawy Skaryszewskie

Liczba wędkarzy	Presja (dni wędkowania)	Całkowity odłów (kg)	Liczba ryb (szt.)	Kg ryb na wędkarza	Dni na wędkarza	Kg ryb na dzień wędkowania
1	2	0,0	0	0,00	2,00	0,00