

**OCENA PRESJI I POŁOWÓW WĘDKARSKICH W WODACH
UŻYTKOWANYCH PRZEZ OKRĘG MAZOWIECKI
POLSKIEGO ZWIĄZKU WĘDKARSKIEGO
W 2016 ROKU**

Autorzy:

dr inż. Hanna Draszkiewicz-Mioduszevska

prof. dr hab. Arkadiusz Wołos

WPROWADZENIE	4
I. DANE OGÓLNE	7
1. ODŁOWY CAŁKOWITE – WYNIKI WĘDKARZY MAZOWIECKIEGO OKRĘGU PZW (TABELA NR I)	7
II. ŁOWISKA WĘDKARSKIE	7
1. OBWODY RYBACKIE.....	7
1.1. <i>Obwód rybacki Narew Nr 7 (Tabela nr 1, Rys. 1)</i>	7
1.2. <i>Obwód rybacki Wisła Nr 3 (Tabela nr 2, Rys. 2)</i>	8
1.3. <i>Obwód rybacki Wisła Nr 4 (Tabela nr 3, Rys. 3)</i>	8
1.4. <i>Obwód rybacki Narew Nr 8 (Tabela nr 4, Rys. 4)</i>	9
1.5. <i>Zbiornik Włocławski na rzece Wisła Nr 5 (Tabela nr 5, Rys. 5)</i>	9
1.6. <i>Obwód rybacki Skrwia Prawa Nr 1 (Tabela nr 6, Rys. 6)</i>	10
1.7. <i>Obwód rybacki Bug Nr 5 (Tabela nr 8, Rys. 7)</i>	10
1.8. <i>Obwód rybacki Narew Nr 6 (Tabela nr 9, Rys. 8)</i>	10
1.9. <i>Obwód rybacki Elk Nr 45 (Tabela nr 10, Rys. 9)</i>	11
1.10. <i>Obwód rybacki Rozoga Nr 1 (Tabela nr 13, Rys. 10)</i>	11
1.11. <i>Obwód rybacki Jezioro Nr 1 (Tabela nr 18, Rys. 11)</i>	12
1.12. <i>Obwód rybacki Utrata Nr 1 (Tabela nr 21, Rys. 12)</i>	12
1.13. <i>Obwód rybacki Orzyc Nr 1 (Tabela nr 23, Rys. 13)</i>	13
1.14. <i>Obwód rybacki Rządza Nr 1 (Tabela nr 38, Rys. 14)</i>	13
1.15. <i>Obwód rybacki Biebrza Nr 3 (Wissa) (Tabela nr 41, Rys. 15)</i>	13
1.16. <i>Obwód rybacki Brok Nr 1 (Tabela nr 46, Rys. 16)</i>	14
1.17. <i>Obwód rybacki Orz Nr 1 (Tabela nr 53, Rys. 17)</i>	14
1.18. <i>Obwód rybacki Jegrznia Nr 11 (Tabela nr 56, Rys. 18)</i>	14
1.19. <i>Obwód rybacki Omulew Nr 1 (Tabela nr 59, Rys. 19)</i>	15
1.20. <i>Obwód rybacki Nurzec Nr 1 (Tabela nr 90, Rys. 20)</i>	15
1.21. <i>Obwód rybacki Świder Nr 1 (Tabela nr 114)</i>	15
1.22. <i>Obwód rybacki Szkwa Nr 1 (Tabela nr 118)</i>	15
2. JEZIORA ZAKŁADU RYBACKIEGO JANOWO	16
2.1. <i>Jezioro Sasek Wielki (Kobyłocha) (Tabela nr 12, Rys. 21)</i>	16
2.2. <i>Jezioro Wałpusz (Tabela nr 17)</i>	16
2.3. <i>Jezioro Sasek Mały (Tabela nr 20)</i>	16
2.4. <i>Jezioro Małszewskie (Tabela nr 24, Rys. 22)</i>	17
2.5. <i>Jezioro Małszewskie (Tabela nr 32)</i>	17
2.6. <i>Jezioro Brajniki (Tabela nr 34)</i>	17
2.7. <i>Jezioro Sędańskie (Tabela nr 36, Rys. 23)</i>	18
2.8. <i>Staw Jedwabne (Tabela nr 40, Rys. 24)</i>	18
2.9. <i>Jezioro Rekowe (Tabela nr 42)</i>	18
2.10. <i>Jezioro Burda (Tabela nr 44)</i>	19
2.11. <i>Pozostałe jeziora Zakładu Rybackiego Janowo</i>	19
3. INNE ŁOWISKA	20
3.1. <i>Jezioro Toczyłowo (Tabela nr 7)</i>	20

3.2. Glinianki Zielonka (Tabela nr 11, Rys. 25).....	20
3.3. Glinianki Błonie (Tabela nr 14, Rys. 26)	21
3.4. Jezioro Mierucie (Tabela nr 15, Rys. 27).....	21
3.5. Jezioro Zdrowskie (Tabela nr 16, Rys. 28).....	22
3.6. Glinianki Gołków, Głosków, Zalesie (Tabela nr 19, Rys. 29).....	22
3.7. Zbiornik Chorzele (Tabela nr 22, Rys. 30).....	22
3.8. Glinianki Grodzisk (Tabela nr 25, Rys. 31)	23
3.9. Jezioro Górskie (Tabela nr 26)	23
3.10. Jezioro Ciechomickie (Tabela nr 27)	23
3.11. Jezioro Przytomne (Tabela nr 28).....	24
3.12. Skoki I (Tabela nr 29).....	24
3.13. Jezioro Wikaryjskie (Tabela nr 30).....	24
3.14. Jezioro Ługowskie (Tabela nr 31).....	25
3.15. Jezioro Grójeckie (Tabela nr 33).....	25
3.16. Jezioro Ostrowąs (Plebanka) (Tabela nr 35, Rys. 32)	25
3.17. Jezioro Białe (Tabela nr 37)	26
3.18. Jezioro Karaśnia (Tabela nr 39, Rys. 33)	26
3.19. Stawy w Parku Pruszków (Tabela nr 43, Rys. 34).....	26
3.20. Jezioro Ostrowickie (Tabela nr 45).....	27
3.21. Jezioro Huta (Tabela nr 47).....	27
3.22. Jezioro Skrwilno (Tabela nr 48).....	27
3.23. Pozostałe łowiska okręgu.....	28

III. PODSUMOWANIE **29**

WPROWADZENIE

Po zakończeniu sezonu wędkarskiego 2016, do analizy otrzymano prawidłowo wypełnione rejestry z danymi o odłowach wędkarskich uzyskanych przez badanych wędkarzy w następujących obwodach rybackich, użytkowanych przez Okręg Mazowiecki Polskiego Związku Wędkarskiego:

- **Wisła Nr 3** – odcinek od ujścia rzeki Pilica do ujścia rzeki Narew, jezioro Czerskie, jezioro Gocławskie, jezioro Kamionkowskie, jeziora Rokola, jeziora Wilanowskie, stawy Skaryszewskie;
- **Wisła Nr 4** – odcinek od ujścia rzeki Narew do ujścia rzeki Motława;
- **Narew Nr 6** – odcinek od ujścia rzeki Szkwa do ujścia rzeki Orzyc, jezioro Sieluńskie, starorzecze Zimna Woda;
- **Narew Nr 7** – Zbiornik Zegrzyński, rzeka Narew od ujścia rzeki Orzyc, rzeka Bug od ujścia rzeki Liwiec, Kanał Żerański, jezioro Stawinoga, rzeka Prut;
- **Narew Nr 8** – odcinek od czoła zapory zbiornika Zegrzyńskiego do ujścia do rzeki Wisła;
- **Bug Nr 5** – rzeka Bug na odcinku od ujścia rzeki Nurzec do ujścia rzeki Liwiec;
- **Brok Nr 1** – rzeka Brok od źródeł do ujścia do rzeki Bug;
- **Omulew Nr 1** – rzeka Omulew od wypływu z jeziora Omulew do ujścia do rzeki Narew oraz rzeka Sawica, rzeka Czarka, rzeka Wałpusza, rzeka Lelkowska Struga;
- **Orzyc Nr 1** – rzeka Orzyc od jej źródeł do ujścia do rzeki Narew;
- **Orz Nr 1** – rzeka Orz od źródeł do ujścia do rzeki Narew;
- **Rozoga Nr 1** – rzeka Rozoga od wypływu z jeziora Marksoby do ujścia do rzeki Narew, kanał Wach;
- **Szkwa Nr 1** – rzeka Szkwa od mostu w miejscowości Rozogi do ujścia do rzeki Narew, rzeka Rozoga od wypływu z jeziora Świętajno do mostu w miejscowości Rozogi;
- **Jeziorka Nr 1** – rzeka Jeziorka od źródeł do ujścia do rzeki Wisła, rzeka Kraska oraz zbiorniki Głuchów i Osieczek;
- **Świder Nr 1** – rzeka Świder od źródeł do ujścia do rzeki Wisła;
- **Rządza Nr 1** – rzeka Rządza od źródeł do ujścia do zbiornika Zegrzyńskiego;
- **Utrata Nr 1** – rzeka Utrata od źródeł do ujścia do rzeki Bzura oraz rzeka Rokitnica;
- **Nurzec Nr 1** – rzeka Nurzec od źródeł do ujścia do rzeki Bug;
- **Elk Nr 45** – rzeka Elk na odcinku od jazu piętrzącego elektrowni w miejscowości Nowa Wieś Ełcka do granicy Biebrzańskiego Parku Narodowego (BNP), Kanał Kuwasy na odcinku od osi

podłużnej mostu w miejscowości Czarna Wieś do rzeki Ełk, Kanał Rudzki na odcinku od rzeki Ełk do granicy BPN;

- **Biebrza Nr 3 (Wissa)** – rzeka Kosodka (Golda) na odcinku od źródeł do granicy BPN, rzeka Klimaszewnica na odcinku od źródeł do granicy BPN, rzeka Wissa na odcinku od źródeł do granicy BPN (m. Łoje Awissa);
- **Jegrznia Nr 11** – rzeka Jegrznia na odcinku od ujścia cieką Zgniłka do granicy BPN;
- **Skrwa Prawa Nr 1** - rzeka Skrwa Prawa od jej źródeł do jej ujścia do rzeki Wisła wraz z wodami jej dopływów oraz wody starorzeczy i innych zbiorników wodnych o ciągłym dopływie lub odpływie do wód tej rzeki. Uwaga: Rezerwaty przyrody „Sikórz” i „Brudzeńskie Jary” w Brudzeńskim Parku Krajobrazowym zakaz połowu ryb na rzece Skrwa Prawa od miejscowości Sikórz do piętrzenia w miejscowości Radotki;
- **Zgłowiączka Nr 2** - rzeki Zgłowiączka na odcinku od przekroju poprzecznego w odległości 100 m od wypływu z jeziora Rybiny do jej ujścia do rzeki Wisła wraz z wodami jej dopływów oraz wody starorzeczy i innych zbiorników wodnych o ciągłym bądź okresowym naturalnym dopływie lub odpływie do wód tego odcinka, rzeka Chodeczka na odcinku od 50 m poniżej wypływu z jeziora Krukowskie do ujścia do rzeki Zgłowiączka, rzeka Lubieńka na odcinku od 30 m od jej wypływu z jeziora Kaczawka do jej ujścia do rzeki Zgłowiączka wraz z wodami jej dopływów oraz wody starorzeczy i innych zbiorników wodnych o ciągłym bądź okresowym naturalnym dopływie lub odpływie do wód tej rzeki, z wyłączeniem jezior oraz z wyłączeniem odcinka rzeki Rakutówka od źródeł do wypływu z jeziora Rakutowskie;
- **Zbiornik Włocławski na rzece Wisła Nr 5** - Obwód rybacki obejmuje wody rzeki Wisła na odcinku od ujścia rzeki Motława do granicy regionu wodnego Środkowej Wisły i regionu wodnego Dolnej Wisły stanowiącej linię prostopadłą do przeciwległego brzegu w 684+000 km biegu rzeki Wisła, wraz z wodami jej dopływów oraz wody starorzeczy i innych zbiorników wodnych o ciągłym dopływie lub odpływie do wód tego odcinka, z wyłączeniem rzek: Motława, Skrwa Lewa, Skrwa Prawa, Zgłowiączka, Ruda, Zuzanka, Rybniczanka, Wierzniczka, Bętlewianka i Chemiczka;
- **Tążyna** - Obwód rybacki obejmuje wody rzeki Tążyna w górnym biegu zwanej Kanał Parchański, z wodami jej dopływów, od źródeł do jej ujścia do rzeki Wisła z wyłączeniem wód dopływu z jeziora Służewo;
- **Mołtawa nr 1** - Obwód rybacki obejmuje wody rzeki Mołtawa od jej źródeł do jej ujścia do rzeki Wisła.

Oprócz tego, wędkarze zarejestrowali odłowy w innych wodach niebędących składnikami ww. obwodów rybackich. Były to wody:

– jeziora użytkowane przez Zakład Rybacki Janowo:

- **Borówko, Brajnckie, Burdaż, Fręcki, Głębocek** (w obw. J. Rekowe), **Grom, Jasne, Klimek** (Konik), **Lemańskie, Łażnica, Machniacz, Malszeweckie, Malszewskie, Świętajno** (Narty), **Natać, Płociczno, Rekowe, Sasek Wielki, Sasek Mały, Sędańskie, Skonieczne, Średnie, Wałpusz, Warchaldzkie, Zielonka, Nożyce** – w zlewni rzeki Szkwa nr 3, **Piasutno** (w obw. Rzeki Szkwa nr 4), **Staw Kobylucha** – m. Szczytno;

– oraz pozostałe wody Okręgu Mazowieckiego PZW:

- jeziora: **Białe** – gm. Gostynin, **Białobrzegi** – gm. Bodzanów, **Borowiec (Wildno)** – na cieku Struga Wilenica, gm. Lipno, **Brzeźno** – gm. Koneck, **Bytoń** – gm. Bytoń, **Chojno** – gm. Chrostkowo, **Ciechomickie** – gm. Łąck, **Czarne-Czerskie** – gm. Wielgie, **Głębocek** (na cieku bez nazwy – gm. Brzuze), **Górskie** – gm. Łąck, **Grójeckie** – gm. Boniewo, **Huta** – gm. Rypin, **Karaśnia** – gm. Izbica Kuj., **Kępka Szlachecka** – gm. Kowal, **Lubiechowo** – gm. Kowal, **Lutoborskie** – gm. Choceń, **Łąki Zawistowe** – gm. Boniewo, **Łuba** – gm. Włocławek, **Ługowskie** (w zlewni rzeki Chodeczka nr 5) – gm. Choceń, **Mierucie** – m. Grajewo, **Okonin** – gm. Brzuze, **Ostrowickie** – gm. Brzuze, **Peł** – gm. Chrostkowo, **Plebanka** (Ostrowąs) – gm. Aleksandrów Kuj., **Pomocnia** – m. Błędowo k/Pomieczówka, **Przytomne** – gm. Gostynin, **Rybnica** – gm. Włocławek, **Skrwilno** – gm. Skrwilno, **Skrzyneckie** – gm. Baruchowo, **Szczutkowskie** – gm. Chocień, **Świesz** – gm. Bytoń, **Telażyna** – gm. Włocławek, **Toczyłowo** w zlewni rzeki Ełk nr 43 – gm. Grajewo, **Widoń** – gm. Włocławek, **Wikaryjskie** – gm. Włocławek, **Zdworskie** – gm. Łąck;
- rzeka: **Sierpienica** – dopływ Skrwy Prawej;
- glinianki: **Bagienice** – gm. Chorzele, **Błonie** – m. Błonie, **Borowe** – gm. Zaręby Kościelne, **Gółków, Głosków, Zalesie** – miejscowość Piaseczno, **Grodzisk** – m. Grodzisk Mazowiecki, **Szczęśliwickie** – m. Warszawa Ochota, **Włochy** – Warszawa Włochy, **Zielonka** – m. Zielonka k/Wołomina);
- stawy: **Jedwabne** – m. Jedwabne, **Młyński Staw** – gm. Koronowo, **Ruda** – Nadleśnictwo Ruda pow. Włocławek, **Wielgie** – gm. Wielgie, **W Parku Pruszków** – gm. Pruszków);
- inne zbiorniki: **Basen Brwinów** – m. Brwinów, **Basen Kolejniak** – m. Sulejówek, **Chorzele** – gm. Chorzele, **Czarne Baruchowo** – gm. Baruchowo, **Czarne Gostynińskie** – gm. Gostynin, **Czarne Włocławskie** – gm. Włocławek, **Czerwony Bór** – m. Czerwony Bór, **Jeziórko Moczydło** – m. Karczew, **Kalamarz** – gm. Łomża, **Kocioł** – gm. Gostynin, **Skoki I** – gm. Włocławek, **Służewo** – gm. Aleksandrów Kuj., **Radziszewo** – gm. Baruchowo, **Radzynek** (Paproty) – gm. Brzuze, **Rogal** – m. Nowe Ostrowy, **Trzebowo** – gm. Baruchowo, **Zalew w Makowie Mazowieckim** – m. Maków Mazowiecki.

Wszystkie dane zawarte w kwestionariuszach ankietowych zostały wprowadzone do bazy danych komputera, a następnie poddane stosownym analizom, których wyniki przedstawione są w niniejszym opracowaniu.

I. Dane ogólne

1. Odłowy całkowite – wyniki wędkarzy Mazowieckiego Okręgu PZW (Tabela nr I)

Średnio przypadało na 1 wędkarza 11,23 dni wędkowania w ciągu całego roku, natomiast średni roczny odłów wyniósł 8,72 kg, co daje całkowity zarejestrowany odłów w wysokości 60664 kg ryb. Wskaźnik średniego dziennego odłowu na 1 wędkującego osiągnął poziom 0,78 kg.

W odłowach wędkarskich wystąpiło ponad 27 gatunków ryb, z czego cztery wystąpiły w zdecydowanie największych ilościach: leszcz (31,8%), płoć (16,7%), sum (12,6%) i szczupak (11,4%).

W następnych rozdziałach opracowania, podobnie jak w opracowaniu ubiegłorocznym, skupimy się głównie na wynikach dotyczących wszystkich obwodów rybackich wymienionych we „Wprowadzeniu”, następnie jezior będących w gestii Zakładu Rybackiego Janowo i pozostałych łowisk okręgu, gdzie całkowity zarejestrowany odłów był wyższy niż 100 kg.

II. Łowiska wędkarskie

1. Obwody rybackie

1.1. Obwód rybacki Narew Nr 7 (Tabela nr 1, Rys. 1)

Przedstawione poniżej wyniki dotyczą całego obwodu rybackiego Narew Nr 7, w skład którego wchodzi głównie Zbiornik Zegrzyński, ale także dolny odcinek rzek Bug i Narew, jezioro Stawinoga oraz Kanał Żerański i rzeka Prut. W wodach całego obwodu Narew Nr 7 zarejestrowało połowy 1125 wędkarzy. Globalny odłów osiągnął 18899 kg ryb, na 1 wędkującego przypadało średnio 15,42 dni wędkowania w ciągu roku, 16,80 kg złowionych ryb, oraz dzienny odłów w wysokości 1,09 kg. W odłowach z całego obwodu Narew Nr 7 wystąpiło ponad 25 gatunków ryb, co dobrze świadczy o bioróżnorodności występującego w wodach obwodu pogłowia ryb (Rys. 1).

Z wyróżnionych grup gatunków, najliczniejsze były mniej cenne karpiozłote – leszcz, płoć i krąp, stanowiące odpowiednio 43,9%, 6,7% i 4,2% (łącznie 54,8%), ale – tak jak w poprzednim sezonie – liczną grupą były także podstawowe gatunki drapieżne (łącznie 40,1%), a więc szczupak (13,9%), sum (11,3%), okoń (7,2%), sandacz (6,6%), boleń (1%) oraz pojedyncze sztuki miętusa i węgorza. 2,3% odłowów stanowił lin, a udziały pozostałych gatunków nie przekraczały 1%. Sytuacja

powyższa świadczy o korzystnych relacjach między gatunkami drapieżnymi a karpiołowymi występującymi w wodach obwodu. Nieznaczące ilości gatunków reofilnych w odłowach wędkarskich wynikają z faktu, że przeważająca część odłowów była rejestrowana w Zbiorniku Zegrzyńskim i Kanale Żerańskim, a więc praktycznie w stagnujących partiach obwodu rybackiego Narew Nr 7. Ich niewielki udział nie przekreśla jednak faktu, że warunki wędkowania panujące w 2016 roku w tych wodach należy ocenić jako korzystne. Wypada stwierdzić za raportem z roku ubiegłego, że pomimo wysokiego poziomu troficznego Zbiornika Zegrzyńskiego, czego wyrazem jest przewaga mniej cennych gatunków karpiołowatych w pogłowie ryb, umiejętnie prowadzona polityka zarybieniowa, a także odpowiednio sterowana eksploatacja narzędziami rybackimi, pozwalają utrzymać pogłowie ryb we względnej równowadze, a także zapewnić wysokie walory wędkarskie wód wchodzących w skład obwodu rybackiego rzeki Narew Nr 7.

1.2. Obwód rybacki Wisła Nr 3 (Tabela nr 2, Rys. 2)

W roku 2016 w wodach obwodu rybackiego Wisła Nr 3 zarejestrowało połowy 493 wędkarzy, którzy złowili ogółem 8111 kg ryb, średni roczny odłów uzyskany przez 1 wędkującego wyniósł 16,45 kg, przy 13,56 dniach wędkowania i średnim dziennym odłowie na 1 wędkarza wynoszącym 1,21 kg.

W odłowach odnotowano ponad 24 gatunki ryb, wśród których był leszcz o średniej masie pojedynczej sztuki 0,87 kg stanowiący 28,2% masy wszystkich złowionych w omawianym obwodzie ryb (Rys. 2). Łącznie z krąpiem (7,9%) i płocią (4,8%) stanowiło to 40,9%. Łączny udział drapieżników wynosił 52,4%, w tym poza rzadko łowionymi miętusem i węgorzem – sum był obecny w 33,8%, sandacz 9,1%, szczupak 5,1%, okoń 2,3% i boleń 1,8%. Udziały reofilnych gatunków karpiołowatych były zauważalne w całkowitym odłowie i wynosiły: brzany 1,3%, jazia 0,9%, klenia – 0,9%, certy 0,6% i świnki 0,2%. Z innych gatunków warto wymienić średnio 2,31-kilogramowego karpia (0,6%). Pozostałe gatunki występowały w odłowach w niewielkich ilościach, a warunki wędkowania w obwodzie Wisła Nr 3 można ocenić jako stosunkowo korzystne.

1.3. Obwód rybacki Wisła Nr 4 (Tabela nr 3, Rys. 3)

W roku 2016 w obwodzie Wisły Nr 4 rejestry wypełniło 160 wędkarzy, którzy pojedynczo łowili średnio 1,32 kg ryb na dzień, co dało całkowity zarejestrowany odłów na poziomie 4096 kg ryb. Na każdego z wędkarzy przypadało średnio 19,44 dni wędkowania, a rocznie łowili oni po 25,60 kg.

W zarejestrowanych odłowach wędkarskich wystąpiło ponad 18 gatunków ryb (Rys. 3), z których przeważającą (50,9%) grupą były mniej cenne karpiołowate – identycznie jak w badaniach z lat 2005-2015, zwraca uwagę bardzo wysoka średnia masa złowionych osobników leszcza, wynosząca

1,27 kg z udziałem tego gatunku równym 39,1%. W grupie tej zanotowano także krąpia (7,4%) i płoć (4,5%). Grupa gatunków drapieżnych, stanowiąca w przeciwwadze łącznie 45,6%, reprezentowana była głównie przez dwa gatunki: średnio 13,46-kilogramowego suma z udziałem 35,2% oraz średnio 1,88-kilogramowego szczupaka z udziałem 4,1%. Kolejne miejsca zajęły: średnio 2,43-kilogramowy sandacz (3,6%), boleń (1,4%), okoń (1,2%) oraz pojedyncze sztuki węgorza. Z pozostałych gatunków warto zauważyć karasia srebrzystego, który stanowił 1,9% oraz kilka sztuk karpia (0,3%) o średniej masie pojedynczego osobnika 2,26 kg. Udziały pozostałych gatunków w odłowach nie przekraczały 1%.

1.4. Obwód rybacki Narew Nr 8 (Tabela nr 4, Rys. 4)

W roku 2016 w wodach obwodu rybackiego rzeki Narew Nr 8 swoje połowy zarejestrowało 231 wędkarzy, łowiących ogółem 4058 kg ryb. Średnio na 1 wędkarza przypadało 15,55 dni wędkowania oraz roczny odłów 17,57 kg ryb, co daje wskaźnik średniego dziennego odłowu na 1 wędkującego na poziomie 1,13 kg.

W odłowach zarejestrowanych w obwodzie Narew Nr 8 łączny udział drapieżników wyniósł jedynie 13,4%, natomiast łączny odsetek mniej cennych karpiovatych wyniósł aż 84,8%. W grupie drapieżników poza szczupakiem (8,2%) okoń, sandacz i sum stanowiły odpowiednio 1,7%, 1,4% i 1,2%, a boleń i węgorz występowały w odłowach, jako pojedyncze sztuki. Wśród mniej cennych karpiovatych, poza 66,1% udziałem dość atrakcyjnego leszcza (średnia masa 1,24 kg), odsetki krąpia i płoci wynosiły odpowiednio 11,9% oraz 6,8% (Rys. 4). Reofilne gatunki karpiowate w odłowach z obwodu Narew Nr 8 występowały jako pojedyncze oraz po kilkanaście sztuk. Z innych gatunków udział żadnego nie przekroczył 1%.

1.5. Zbiornik Włocławski na rzece Wisła Nr 5 (Tabela nr 5, Rys. 5)

W roku 2016 w obwodzie rzeki Wisły Nr 5 w Zbiorniku Włocławskim zarejestrowało swoje połowy 414 wędkarzy spędzając na łowisku średnio 14,90 dni. Sumaryczny odłów wyniósł 3670 kg ryb, średni roczny odłów na 1 wędkującego 8,86 kg a odłów dzienny na poziomie 0,59 kg.

Na atrakcyjną strukturę gatunkową zarejestrowanych odłowów składało się 20 gatunków ryb (Rys. 5). W grupie drapieżników na pierwszym miejscu był sum (28,2%) o średniej masie osobniczej 7,04 kg, a towarzyszyły mu szczupak (6,6%), okoń (3,8%), sandacz (3,1%) i boleń (2,6%), co wraz z rzadziej zanotowanymi egzemplarzami węgorza i miętusa łącznie dało prawie 50-procentowy udział tej grupy w odłowach. W grupie karpiovatych leszcz stanowił 21,3%, płoć 8,8%, karaś srebrzysty 6,1%, krąp i wzdręga (po 1% każdy), a cenniejsze karpiowate reprezentował średnio 2,36-kilogramowy karp

z odsetkiem 15,3%. Cenne gatunki uzupełniały pojedyncze sztuki reofilnych karpiowatych oraz lina. Była to atrakcyjna struktura gatunkowa wśród opisywanych łowisk.

1.6. Obwód rybacki Skrwa Prawa Nr 1 (Tabela nr 6, Rys. 6)

W sezonie 2016 w łowisku tym zarejestrowało swoje połowy 280 wędkarzy, całkowity odłów wyniósł 3084 kg ryb. Wskaźnik średniego dziennego odłowu na 1 wędkującego osiągnął 1,35 kg, rocznie 11,01 kg, a każdy wędkarz spędzał na łowisku średnio 8,19 dnia.

W odłowach wędkarskich wystąpiło ponad 10 gatunków ryb (Rys. 6), z których cały zanotowany odłów zdecydowanie zdominowała płoć z udziałem 96,1%. Przy takiej przewadze można wspomnieć jedynie o 1,5% szczupaka, natomiast udziały innych gatunków nie przekraczały 1%. Należy jedynie dodać, iż wśród drapieźników zanotowano okonia, a z pozostałych karasia srebrzystego, oraz pojedynczo pstrągi potokowe, klenie, jazie, leszcze, ukleje i krąpie. Strukturę gatunkową odłowów wędkarskich należy określić jako bardzo mało urozmaiconą.

1.7. Obwód rybacki Bug Nr 5 (Tabela nr 8, Rys. 7)

W 2016 roku swoje połowy w wodach obwodu rybackiego rzeki Bug Nr 5 zarejestrowało 437 wędkarzy, którzy złowili ogółem 1985 kg ryb, średnio na 1 wędkarza przypadało 15,78 dni wędkowania. Roczny odłów wyniósł 4,54 kg ryb, co daje niski wskaźnik średniego dziennego odłowu na 1 wędkującego na poziomie 0,29 kg.

W zarejestrowanych odłowach wystąpiło ponad 19 gatunków ryb. Łączny udział leszcza, płoci i krąpia wynosił niemal 44% (Rys. 7), przy czym najwięcej łowiono średnio 1,25-kilogramowego leszcza (19,4%), następnie nieco mniej krąpia (13,9%) i płoci (10,7%). W omawianym obwodzie zanotowano 10,6% karasia srebrzystego o średniej masie 0,28 kg. W grupie gatunków drapieżnych wyróżnić należy średnio 1,65-kilogramowego szczupaka z udziałem 17,6%, a następnie towarzyszące mu: okonia (6,7%), suma (6,6%), sandacza (3,4%) i bolenia (1%) oraz 3 sztuki miętusa. Z karpiowatych reofilnych najwięcej, gdyż 2,2% notowano klenia, a znacznie rzadziej jazia (0,8%) i brzanę. Ponadto, należy wymienić atrakcyjne: karpia (1,9%, średnia masa 3,44 kg) oraz 1,7% lina. W sumie warunki wędkowania w obwodzie rybackim Bug Nr 5 można uznać za korzystne.

1.8. Obwód rybacki Narew Nr 6 (Tabela nr 9, Rys. 8)

W wodach tego obwodu rybackiego w roku 2016 swoje połowy zarejestrowało 715 wędkarzy, a ogólny odłów wyniósł 1970 kg ryb. Przeciętnie na 1 wędkującego przypadało 12,53 dni wędkowania i

odłów roczny w wysokości 2,76 kg ryb, co daje wskaźnik średniego dziennego odłowu na poziomie jedynie 0,22 kg.

W zarejestrowanych odłowach wystąpiło 17 gatunków ryb, wśród których w większości łowiono mniej cenne karpowate – leszcza, płóc i krąpia (Rys. 8), łącznie stanowiące 66,8%, przy czym leszcz stanowił 39,3%, a jego średnia masa osobnicza była dość wysoka i wynosiła 1,14 kg; płóc stanowiła 13,9%, a krąp 13,5%. Jeżeli chodzi o gatunki drapieżne, to stanowiły one odpowiednio: szczupak 13,6%, okoń 6,6%, sum 2,8%, sandacz 1,5% i boleń 0,8%. Ich łączny udział osiągnął 25,3%, i był tym samym niższy niż w poprzednim sezonie. Udział lina o średniej masie osobniczej 0,82 kg wynosił 1,9%. Z pozostałych gatunków warto zauważyć karasia srebrzystego, który stanowił 1,1% oraz kilka sztuk karpia (0,5%) o średniej masie pojedynczego osobnika 3,37 kg.

Z gatunków karpowatych reofilnych udziały klenia i jazia wynosiły odpowiednio 2,6% i 1,3%, a sama ich obecność podnosiła bioróżnorodność tego odcinka rzeki Narew i jego walory czysto wędkarskie. W sumie, tak jak przed rokiem, warunki wędkowania w wodach obwodu Narew Nr 6 były dość korzystne z racji obecności dużych leszczy oraz gatunków drapieżnych, a zwłaszcza szczupaka (średnia masa 1,51 kg) i bolenia (średnia masa 3,00 kg). Obwód rzeki Narew Nr 6 należał do dość interesujących łowisk Mazowieckiego Okręgu PZW.

1.9. Obwód rybacki Ełk Nr 45 (Tabela nr 10, Rys. 9)

W roku 2016 w omawianym obwodzie rybackim rzeki Ełk Nr 45 swoje połowy zarejestrowało 186 wędkarzy, a całkowity odłów wyniósł 1408 kg ryb, co daje średnio 7,57 kg na 1 wędkującego rocznie i 1,07 kg w 1 dniu wędkowania, przy spędzonych średnio 7,06 dniach nad wodą.

W odłowach wystąpiło 12 gatunków ryb (Rys. 9). Przeważały mniej cenne karpowate – głównie płóc z udziałem 35,8%, leszcz 4,8%, krąp 3% oraz pozostałe drobne gatunki (wzdrenga i ukleja) – stanowiące łącznie 44%. Grupę reofilnych dość znacząco reprezentowały: średnio 1,09-kilogramowy kleń (18,9%) i 1,28-kilogramowy jaź (4,4%). Z odnotowanych drapieżników okoń stanowił 15,8% a średnio 1,49-kilogramowy szczupak 14,9%. Z pozostałych gatunków wymienić należy jedynie kilkanaście sztuk lina (1,1%).

1.10. Obwód rybacki Rozoga Nr 1 (Tabela nr 13, Rys. 10)

W wodach tego łowiska swoje połowy zarejestrowało 208 wędkarzy, całkowity odłów wyniósł 450,3 kg ryb, a wskaźnik średniego dziennego odłowu na 1 wędkarza 0,27 kg, co daje średnio 2,16 kg na 1 wędkującego rocznie, przy spędzonych średnio 7,89 dniach nad wodą.

W odłowach wystąpiło 9 gatunków ryb (Rys. 10), z których grupa mniej cennych karpowatych (leszcz, płóc oraz krąpia) stanowiła łącznie 67% (z udziałami leszcza 34,1% i płoci 32,5%). Wśród

drapieżników łącznie stanowiących 20,6% przeważał szczupak z odsetkiem 12%, a towarzyszyły mu jedynie sandacz stanowiący 4,4% i okoń z udziałem 4,2%. Ponadto, zanotowano zauważalny odsetek karpia (5,2%) o średniej masie osobniczej 2,14 kg. Z innych łowionych gatunków należy wymienić lina z udziałem 6,7% i z reofilnych jazia (0,5%).

1.11. Obwód rybacki Jezioro Nr 1 (Tabela nr 18, Rys. 11)

W łowisku tym zarejestrowało swoje połowy 38 wędkarzy, a sumaryczny odłów wyniósł 333,8 kg ryb, co daje średnio 8,78 kg na 1 wędkarza rocznie i 1,10 kg w jednym dniu wędkowania.

W zarejestrowanych odłowach wystąpiło ponad 12 gatunków ryb, a strukturę gatunkową tych odłowów przedstawiono na Rys. 11. Znaczącą część odłowów stanowiły drapieżniki (łącznie 44,5%), w tym średnio 1,72-kilogramowy szczupak stanowiący 33% masy zarejestrowanych ryb oraz okoń (11,6%). W grupie mniej cennych karpiowatych płoć stanowiła 22,6%. Gatunki reofilne reprezentowane były przez średnio 1,05-kilogramowego jazia z udziałem 17,9% oraz klenia (3%). Ponadto, odnotowano po kilka sztuk karpia (3,8%) i karasia srebrzystego (3,8%) oraz pojedynczo liny, leszcze, krąpie, pstrągi potokowe, ukleje. Pozostałe drobne gatunki stanowiły 2,3%. Jezioro w omawianym obwodzie można określić jako rzekę atrakcyjną dla wędkujących, głównie ze względu na wysoki udział szczupaka w odłowach.

1.12. Obwód rybacki Utrata Nr 1 (Tabela nr 21, Rys. 12)

W obwodzie rybackim rzeki Utrata Nr 1 swoje połowy zarejestrowało 34 wędkarzy, łowiących w sumie 263,5 kg ryb, co daje średnio 7,75 kg na 1 wędkującego rocznie i 0,61 kg w 1 dniu wędkowania, przy spędzonych średnio 12,71 dniach nad wodą.

W zarejestrowanych odłowach wystąpiło 12 gatunków ryb, wśród których w większości łowiono mniej cenne karpiowate – płoć i leszcza (Rys. 12), łącznie stanowiące 29,3%, przy czym płoć stanowiła 24,4%, a średnia masa osobnicza leszcza (4,9%) była dość wysoka i wynosiła 1,42 kg. Jeżeli chodzi o gatunki drapieżne, to w 2016 roku stanowiły one odpowiednio: szczupak 22,3%, okoń 3,9%, sum 2% i sandacz 0,7%. Ich łączny udział osiągnął 28,9%. Udział lina o średniej masie osobniczej 1,47 kg wynosił 7,3%. Z pozostałych gatunków warto zauważyć karasia srebrzystego, który stanowił 28,5% oraz kilka sztuk karpia (3,3%) o średniej masie pojedynczego osobnika 1,72 kg. Z gatunków karpiowatych reofilnych udziały klenia i jazia wynosiły odpowiednio 2,5% i 0,3%, a sama ich obecność podnosiła bioróżnorodność tego odcinka rzeki Utraty.

1.13. Obwód rybacki Orzyc Nr 1 (Tabela nr 23, Rys. 13)

W sezonie 2016 w łowisku tym zarejestrowało swoje połowy 94 wędkarzy. Całkowity odłów wyniósł 241,8 kg ryb. Wskaźnik średniego dziennego odłowu na 1 wędkującego osiągnął jedynie 0,24 kg, rocznie 2,57 kg, a każdy wędkarz spędzał na łowisku średnio 10,60 dnia.

W odłowach wędkarskich wystąpiło 11 gatunków ryb (Rys. 13), z których grupa mniej cennych karpiowatych (płoc, leszcz i krąp) stanowiła łącznie 40,6%, z przewagą drobnej płoci z udziałem 27,8% oraz zauważalnymi udziałami leszcza (11,3%) i krąpia (1,6%). Wśród drapieżników (łącznie 34,7%) przeważał szczupak o średniej masie osobniczej 1,73 kg stanowiący 22,2%, a towarzyszył mu jedynie okoń z udziałem 12,5%. W połowach odnotowano prawie 8% średnio 0,44-kilogramowego klenia oraz 1,9% średnio 0,43-kilogramowego jazia. Wśród pozostałych gatunków warto wymienić karpia z udziałem 5,9%, lina z odsetkiem 5,4%, a także karasie: srebrzystego który stanowił 3,3% i pospolitego (0,3%).

1.14. Obwód rybacki Rządza Nr 1 (Tabela nr 38, Rys. 14)

W obwodzie rybackim Rządza Nr 1 wędkowało 41 wędkarzy, a sumaryczny odłów ryb wyniósł 126,7 kg ryb, co daje średni roczny i dzienny odłów na 1 wędkarza na poziomie odpowiednio 3,09 kg i 0,46 kg, przy 6,76 dniach spędzonych nad wodą w ciągu roku przez pojedynczego wędkarza.

W zarejestrowanych odłowach wystąpiło 10 gatunków ryb (Rys. 14). Łączny udział dwóch zanotowanych gatunków drapieżnych – szczupaka i okonia wynosił 22,7%, przy czym szczupak o średniej masie 1,49 kg stanowił 12,9%, a okoń 9,7%. Mniej cenne gatunki karpioвате łącznie stanowiły 35,7%, przy czym płoc 21,5%, leszcz 8,2%, wzdręga 4,7%, a krąp 1,3%. Z pozostałych złowionych gatunków należy wyróżnić lina (36,9%) o średniej masie 1,11 kg, który był niewątpliwie atrakcją tego łowiska oraz po jednej sztuce klenia i karasia srebrzystego. Przedstawione wyniki wskazują, że stan ichtiofauny i warunki wędkowania w wodach tego obwodu rybackiego były stosunkowo korzystne.

1.15. Obwód rybacki Biebrza Nr 3 (Wissa) (Tabela nr 41, Rys. 15)

W obwodzie rybackim rzeki Biebrza (Wissa) Nr 3 w 2016 roku 16 wędkarzy zarejestrowało połowy w ilości 118,6 kg ryb, spędzając na łowisku średnio 7,69 dni, natomiast średni odłów roczny i dzienny na 1 wędkarza wynosił odpowiednio 7,41 kg i 0,96 kg.

W omawianym obwodzie w strukturze gatunkowej odłowów (Rys. 15) odnotowano 8 taksonów ryb. Grupę drapieżników (łącznie 55,7%) reprezentowały dwa gatunki – średnio 1,28-kilogramowy szczupak stanowiący 48,4% odłowów oraz okoń z udziałem 7,3%. Ponadto, wśród pozostałych odnotowanych gatunków przeważała drobna płoc z udziałem 26%, a krąp stanowił 0,8%. Warto

zaznaczyć obecność pstrąga potokowego z udziałem 5,1%, a także dość atrakcyjnych reofilnych - klenia (6,6%) i jazia (2,3%) oraz 3,5% lina.

1.16. Obwód rybacki Brok Nr 1 (Tabela nr 46, Rys. 16)

W 2016 roku w łowisku tym zarejestrowało swoje połowy 89 wędkarzy. Całkowity odłów osiągnął 104,7 kg ryb. Średni roczny odłów na 1 wędkującego wyniósł 1,18 kg, a średni odłów dzienny osiągnął poziom 0,14 kg, w ciągu średnio 8,12 dni spędzonych nad wodą w ciągu roku.

W odłowach zanotowano jedynie 6 gatunków ryb (Rys. 16). W omawianym sezonie znaczącym udziałem charakteryzowały się mniej cenne karpiozate (płoc i krap) stanowiące łącznie 50,5%. Udział płoci wynosił 43,6%, a krapia 7%. Drapieżniki (okoń, szczupak i boleń) stanowiły łącznie 48,7% wszystkich zarejestrowanych ryb, z czego 41,7% przypadało na okonia, 4,6% szczupaka, a 2,4% na bolenia. Ponadto zanotowano jedną sztukę lina.

1.17. Obwód rybacki Orz Nr 1 (Tabela nr 53, Rys. 17)

W obwodzie rybackim Orz Nr 1 swoje połowy zarejestrowało 108 wędkarzy, a całkowity odłów w roku 2016 wyniósł 86,8 kg ryb, co daje średnio jedynie 0,80 kg na 1 wędkującego rocznie i 0,17 kg w 1 dniu wędkowania. Pojedynczy wędkarz spędził średnio na łowisku 4,69 dnia.

W odłowach wystąpiło 7 gatunków ryb (Rys. 17), przy czym przeważały mniej cenne karpiozate – głównie płoc z udziałem 61,2%, krap (1,2%) oraz jedna sztuka leszcza (2,3%) ważąca 2,00 kg. Grupę drapieżników reprezentowały: okoń stanowiący 12,4% oraz średnio 1,60-kilogramowy szczupak, którego udział wynosił 3,7%. Z pozostałych gatunków wymienić należy lina (16,9%) i z reofilnych dwie sztuki klenia (2,3%).

1.18. Obwód rybacki Jegrznia Nr 11 (Tabela nr 56, Rys. 18)

W obwodzie rybackim rzeki Jegrznia Nr 11 w 2016 roku 11 wędkarzy zarejestrowało połowy w ilości 69,7 kg ryb, natomiast średni odłów roczny i dzienny na 1 wędkarza wynosił odpowiednio 6,34 kg i 1,37 kg. Przeciętny wędkarz spędził nad wodami omawianego obwołu 4,64 dnia.

W strukturze gatunkowej odłowów wędkarskich odnotowano 7 taksonów ryb (Rys. 18). Drapieżniki (szczupak i okoń), które stanowiły łącznie 46,3% wszystkich zarejestrowanych ryb pozostawały w równowadze z grupą gatunków karpiozaty (42,9%). Zdecydowanie najwięcej łowiono średnio 1,63-kilogramowego szczupaka – 42,2%, któremu towarzyszył jedynie okoń (4,2%). Bardzo drobna płoc stanowiła 35,4%, wzdręga 3,7%, ukleja 2,6%, a krap 1,2%. Ostatnim zanotowanym gatunkiem był lin z udziałem 10,8% o średniej masie 0,83 kg.

1.19. Obwód rybacki Omulew Nr 1 (Tabela nr 59, Rys. 19)

W obwodzie rybackim rzeki Omulew Nr 1 w roku 2016 parametry wędkowania były następujące: swoje połowy zarejestrowało 52 wędkarzy, łowiących w sumie 57,3 kg ryb przez średnio 3,92 dnia w roku. Wskaźnik średniego dziennego odłowu na 1 wędkarza wynosił 0,28 kg.

W odłowach wystąpiło 10 gatunków ryb (Rys. 19). Grupa mniej cennych gatunków karpiovatych (płoc, leszcz, krap) łącznie stanowiła 38,4%, przy czym płoc 33,5%, leszcz 4%, a krap 0,9%. Gatunki reofilne łącznie stanowiły 15,2% i reprezentowane były przez średnio 1,68-kilogramowego klenia z udziałem 11,7% oraz jedną 2-kilogramową sztukę jazia z odsetkiem 3,5%. Grupę drapieźników (łącznie prawie 42,9%) reprezentowały dwa gatunki – szczupak z udziałem 29,1% i okoń stanowiący 13,8%. Pozostające w pewnej równowadze ilościowej wymienione trzy grupy gatunków uzupełniane były przez występujące w znacznie mniejszych ilościach lina, karasie srebrzyste i ukleje. Struktura pozostała zbliżona w porównaniu do sezonu 2015.

1.20. Obwód rybacki Nurzec Nr 1 (Tabela nr 90, Rys. 20)

W roku 2016 w obwodzie Nurzec Nr 1 zarejestrowało swoje połowy 24 wędkarzy, a sumaryczny odłów osiągnął 19,4 kg ryb, przy średnim rocznym odłowu na 1 wędkującego 0,81 kg i odłowu dziennym na poziomie 0,15 kg.

Na atrakcyjną strukturę gatunkową zarejestrowanych odłowów składało się ponad 6 gatunków ryb (Rys. 20). Grupa mniej cennych karpiovatych (płoc, leszcz i „pozostałe” drobne gatunki) stanowiła łącznie 52,1%, w tym z 30,4% udziałem płoci, 20,6% leszcza. Wśród drapieźników (łącznie 27,8%) przeważał szczupak stanowiący 11,3%, a towarzyszyły mu okoń z udziałem 8,8% oraz sandacz (7,7%). W połowach odnotowano także kilka sztuk średnio prawie kilogramowego lina (20,1%).

1.21. Obwód rybacki Świder Nr 1 (Tabela nr 114)

W obwodzie rybackim rzeki Świder Nr 1 swoje połowy zarejestrowało 5 wędkarzy, łowiących w sumie tylko 3,3 kg ryb, wskaźnik średniego dziennego odłowu na 1 wędkarza wynosił 0,17 kg, a w odłowach wystąpiło 5 gatunków. Wędkarze spędzili średnio 4 dni nad wodą.

Trudno omówić strukturę tak niewielkiej puli złowionych w tym łowisku ryb, na podstawie tak niewielkiej liczby analizowanych rejestrów.

1.22. Obwód rybacki Szkwa Nr 1 (Tabela nr 118)

W obwodzie rybackim rzeki Szkwa Nr 1 dwóch wędkarzy nie zanotowało żadnych odłowów, co nie pozwala omówić stanu pogłowia ryb w tym łowisku.

2. Jeziora Zakładu Rybackiego Janowo

2.1. Jezioro Sasek Wielki (Kobyłocha) (Tabela nr 12, Rys. 21)

W roku 2016 w jeziorze Sasek Wielki całkowity zarejestrowany odłów wyniósł 703,2 kg ryb, a frekwencja na łowisku – 140 wędkarzy, którzy średnio łowili 0,98 kg ryb dziennie oraz rocznie 5,02 kg, spędzając na łowisku średnio 5,11 dni.

W sezonie 2016 w składzie odłowów wędkarskich z jeziora Sasek Wielki wystąpiło 13 gatunków ryb (Rys. 21). Łączny udział mniej cennych karpiowatych wynosił 69,9%. Najwięcej złowiono drobnej płoci (39,9%) i leszcza (21,5%), mniej krąpia (5,2%), wzdręgi (2,2%) i uklei (1,1%). Grupa drapieżników reprezentowana przez okonia (18,2%), szczupaka (10%) i jedną sztukę bolenia stanowiła łącznie 28,2% odłowów. Udziały pozostałych gatunków: lina, karasia srebrzystego i pospolitego oraz klenia i jazia nie przekraczały 1%. W porównaniu z poprzednim sezonem warunki wędkowania w jeziorze Sasek Wielki były nieco mniej korzystne, głównie za sprawą niższych odłowów całkowitych oraz niższego udziału gatunków drapieżnych.

2.2. Jezioro Wałpusz (Tabela nr 17)

W jeziorze Wałpusz 104 wędkarzy zarejestrowało swe połowy w ilości 354,8 kg ryb, spędzając na łowisku średnio 4,89 dni, natomiast średni odłów roczny i dzienny w przeliczeniu na 1 wędkarza wynosił odpowiednio 3,41 kg i 0,70 kg.

W strukturze gatunkowej odłowów wędkarskich odnotowano 10 taksonów. Z grupy mniej cennych karpiowatych, które łącznie stanowiły 64,3% wszystkich zarejestrowanych w Wałpuszu ryb drobna płoć stanowiła 38,6%, leszcz 22,3%, wzdręga 2,5%, krąp 0,9%, a ukleja niespełna 0,1%. Z drapieżników, które stanowiły łącznie 35,3% zdecydowanie najczęściej łowiono szczupaka – 28,2%, w drugiej kolejności okonia – 5,3%, a towarzyszyły im odnotowane przez ankietowanych wędkarzy pojedyncze sztuki węgorza (1,3%) oraz jeden sandacz. Udział lina zaznaczył się w znikomych ilościach. Struktura połowów była niemal identyczna, jak w poprzednim analizowanym sezonie 2015. W sumie jezioro Wałpusz należy ocenić jako dość atrakcyjne łowisko Mazowieckiego Okręgu PZW.

2.3. Jezioro Sasek Mały (Tabela nr 20)

W jeziorze Sasek Mały w roku 2016 zarejestrowało swoje połowy 105 wędkarzy (o 142 mniej, niż w roku 2015), a sumaryczny odłów osiągnął 280,8 kg ryb, przy średnim rocznym odłowie na 1 wędkującego 2,67 kg i odłowie dziennym na poziomie 0,68 kg. Wędkarze spędzali średnio 3,94 dni nad wodą w ciągu roku.

Na strukturę gatunkową zarejestrowanych odłowów składało się ponad 10 taksonów ryb. Na gatunki karpowate rejestrowane najczęściej (łącznie stanowiące 73,6%) składały się bardzo drobna płoć (42,9%), krąp z udziałem 14,6%, ukleja 8,5%, leszcz 4,5%, wzdręga 2,9% i „pozostałe”. Drapieżniki – okoń ze szczupakiem stanowiły 20,1% złowionych ryb, z czego udziałowi okonia wynoszącemu 19,8% towarzyszyła jedna sztuka szczupaka. Pozostałe gatunki występowały w znacznie mniejszości: karaś srebrzysty 4,2%, jaź (1,8%) oraz jedna sztuka lina.

2.4. Jezioro Małszewskie (Tabela nr 24, Rys. 22)

W jeziorze Małszewskim w roku 2016 zarejestrowało swoje połowy 44 wędkarzy, a sumaryczny odłów osiągnął 235,1 kg ryb, przy średnim rocznym odłowieniu na 1 wędkującego 5,34 kg i odłowieniu dziennym na poziomie 0,92 kg.

Na strukturę gatunkową zarejestrowanych odłowów składało się 7 gatunków ryb (Rys. 22). Łączny udział mniej cennych karpowatych wynosił 75,6%, z czego najwięcej złowiono płoci (44,4%), oraz leszcza (27,4%) a dalej krapia (3,4%) i wzdręgi. Drapieżniki - szczupak z okoniem stanowiły 24,1% złowionych ryb, z czego udziałowi szczupaka wynoszącemu 13,9% towarzyszył okoń (10,2%). Z pozostałych gatunków należy wymienić tylko jedną sztukę lina.

2.5. Jezioro Małszewskie (Tabela nr 32)

W jeziorze Małszewskim w roku 2016 zarejestrowało swoje połowy tylko 17 wędkarzy, a sumaryczny odłów osiągnął 178,9 kg ryb, przy średnim rocznym odłowieniu na 1 wędkującego 10,52 kg i odłowieniu dziennym na poziomie 1,97 kg.

Na strukturę gatunkową zarejestrowanych odłowów składały się jedynie 2 taksony ryb. Udział drobnej płoci wynosił 99,3%, a z drapieżników, tylko kilkanaście sztuk okonia stanowiło zaledwie 0,7% złowionych ryb.

2.6. Jezioro Brajniki (Tabela nr 34)

W sezonie 2016 w jeziorze Brajnickim całkowite zarejestrowane odłowienia wędkarskie wyniosły 158,9 kg ryb, a na jednego z 53 wędkarzy, którzy zarejestrowali swoje połowy dziennie przypadało średnio 0,79 kg ryb. Parametry opisujące łowisko uległy znacznemu obniżeniu w stosunku do roku 2015, a to głównie za sprawą dużo niższej frekwencji i odłowów wędkarskich.

Struktura gatunkowa odłowów z tego łowiska, składająca się z ponad 11 gatunków, była następująca: podobnie jak w poprzednim sezonie największym udziałem charakteryzowała grupa mniej cennych karpowatych, które łącznie stanowiły 70,7% wszystkich zarejestrowanych w Brajnikach ryb.

Bardzo drobna płoć stanowiła 29,5%, leszcz 28,3%, krap 10,1%, ukleja 2% i „pozostałe” 0,8%. Z grupy drapieźników wymienić można jedynie okonia (12,8%), kilka sztuk szczupaka (6,2%) oraz jedną sztukę węgorza (1,3%). Zauważalnym udziałem (3,5%) charakteryzował się średnio 1,87-kilogramowy karp. Pozostałe gatunki występowały w znacznie mniejszości: karaś srebrzysty 2,5%, karaś pospolity 1,3% a lin 1,8%. Opisana struktura odłowów wędkarskich była jedną z mniej atrakcyjnych wśród analizowanych łowisk.

2.7. Jezioro Sędańskie (Tabela nr 36, Rys. 23)

W omawianym sezonie 41 wędkarzy odłowiło i zarejestrowało połowy na poziomie 148,5 kg ryb, spędzając średnio 7,51 dnia i łowiąc 0,48 kg ryb, co w ciągu roku przekłada się na 3,62 kg średnio na 1 wędkującego.

W strukturze gatunkowej odłowów wędkarskich odnotowano ponad 8 taksonów (Rys. 23). Okoń (17,6%) oraz szczupak (4,2%) składały się na grupę drapieźników, która stanowiła łącznie 21,8% wszystkich odnotowanych ryb. W wędkarskich połowach z jeziora Sędańsk przeważała bowiem drobna płoć stanowiąca 43,8%. Pozostałe gatunki występowały w znacznie mniejszości: krap stanowił 5,7%, wzdręga 3%, ukleja 2,3% oraz leszcz 2%. Jedynie 21% udział karasia srebrzystego wyróżniał się wśród zarejestrowanych w Sędańsku ryb. Opisana struktura odłowów wędkarskich nie należała do zbyt atrakcyjnych.

2.8. Staw Jedwabne (Tabela nr 40, Rys. 24)

W omawianym sezonie jedynie 11 wędkarzy odłowiło i zarejestrowało swoje połowy na poziomie 123,4 kg ryb, spędzając średnio 10,45 dnia i łowiąc 1,07 kg ryb, co w ciągu roku przekłada się na 11,22 kg średnio na 1 wędkującego.

W strukturze gatunkowej odłowów wędkarskich odnotowano tylko 6 taksonów (Rys. 24). W przewadze był to karp o średniej masie 1,59 kg z udziałem 64,4%. Z pozostałych gatunków można wymienić 18,9% lina, 10,1% płoci, 4,3% karasia srebrzystego, 1,2% karasia pospolitego oraz 1,1% okonia. Była to z pewnością atrakcyjna dla wędkarzy struktura odłowów, jeśli chodzi głównie o połowy karpia.

2.9. Jezioro Rekowe (Tabela nr 42)

W jeziorze Rekowe w roku 2016 zarejestrowało swoje połowy 28 wędkarzy, a sumaryczny odłów osiągnął 114,7 kg ryb, przy średnim rocznym odłowie na 1 wędkującego 4,10 kg i odłowie dziennym na poziomie 0,93 kg.

Na strukturę gatunkową zarejestrowanych odłowów jeziora Rekowe składało się 7 gatunków ryb. Łączny udział mniej cenionych karpiowatych wynosił 84%, z czego najwięcej złowiono leszcza (62,1%), a dalej płoci (15,4%) oraz pozostałych gatunków (krapia 3,9% i wzdręgi 2,6%). Drapieżniki reprezentowały jedynie dwa gatunki – szczupak z okoniem, które stanowiły 13,3% złowionych ryb, z czego udziałowi szczupaka wynoszącemu 9,9% towarzyszył okoń (3,5%). Z pozostałych gatunków należy wymienić jedynie dwa osobniki karasia srebrzystego (2,6%).

2.10 . Jezioro Burdąg (Tabela nr 44)

W roku 2016 w jeziorze Burdąg całkowity zarejestrowany odłów wyniósł 107,4 kg ryb, a to za sprawą dużo niższej, niż w roku 2015 frekwencji na łowisku – 18 wędkarzy, którzy średnio łowili 1,11 kg ryb dziennie oraz rocznie 5,97 kg, spędzając na łowisku średnio 5,39 dnia.

W sezonie 2016 w składzie odłowów wędkarskich z omawianego jeziora wystąpiło 8 gatunków ryb. Łączny udział mniej cennych karpiowatych wynosił 80,8%, z czego najwięcej złowiono bardzo drobnej płoci (52,1%), a mniej leszcza (21,2%) oraz krapia (6,2%) i pozostałych gatunków (wzdręgi i uklei). Grupa drapieżników reprezentowana była jedynie przez okonia (11,3%) i szczupaka (6,5%). Ponadto, odnotowano 1,50-kilogramowego lina z udziałem 1,4%.

2.11. Pozostałe jeziora Zakładu Rybackiego Janowo

Jezioro Grom (Tabela nr 49), Jezioro Warchałdzkie (Tabela nr 51), Staw Kobylócha (Tabela nr 54), Jezioro Świętajno (Narty) (Tabela nr 55), Jezioro Piasutno (Tabela nr 57), Jezioro Klimek (Konik) (Tabela nr 61), Jezioro Lemańskie (Tabela nr 62), Jezioro Nożyce (Tabela nr 70), Jezioro Zielonka (Tabela nr 78), Jezioro Machniacz (Tabela nr 79), Jezioro Fręcki (Tabela nr 84), Jezioro Głębocek w obw. J. Rekowe (Tabela nr 87), Jezioro Natać (Tabela nr 93), Jezioro Borówko (Tabela nr 97), Jezioro Łażnica (Tabela nr 99), Jezioro Jasne (Tabela nr 111), Jezioro Średnie (Tabela nr 113), Jezioro Płociczno (Tabela nr 115), Jezioro Skonieczne (Tabela nr 117).

Na wymienionych jeziorach będących w użytkowaniu Zakładu Rybackiego Janowo w nadesłanych rejestrach odłowu wędkarskie nie przekraczały 100 kg. Poszczególne z ww. łowisk charakteryzowały się następująco:

- **Grom** – odsetek drapieżników szczupaka i okonia 36,5%;
- **Warchałdzkie** – przewaga gatunków drapieżnych, głównie szczupaka (57,3%; łącznie z okoniem i węgorzem stanowiącego 65,5%);
- **Staw Kobylócha** – przewaga mniej cennych gatunków karpiowatych i 14% karpia;

- **Świątajno (Narty)** – przewaga drapieżników, głównie okonia (45,1%) i szczupaka (13%) w stosunku do mniej cennych gatunków karpiowatych (głównie płoci 35%);
- **Piasutno** – wysoki odsetek karpia (33,6%) i lina (21,9%);
- **Klimek (Konik)** – zdecydowana dominacja mniej cennych gatunków karpiowatych, głównie płoci i leszcza (łącznie 70,2%), ale także 21,2% szczupaka;
- **Lemańskie** – wysoki odsetek szczupaka (46,4%);
- **Nożyce** – wysoki odsetek szczupaka (39,1%), 16,2% okonia oraz 10,7% karasia srebrzystego;
- **Zielonka** – wysoki odsetek szczupaka (47,8%), 17,1% lina oraz 15,4% karpia;
- **Machniacz** – wysoki odsetek szczupaka (50,5%);
- **Fręcki, Głębocek w obw. J. Rekowe, Natać, Borówko, Łąznica, Jasne, Średnie, Płociczno, Skonieczne** – zarejestrowane odłowy poniżej 30 kg, stąd też można jedynie wspomnieć o znaczących udziałach drapieżników (głównie szczupaka i okonia) w tych łowiskach (od 100% w jeziorze Łąznica do 46,1% w jeziorze Natać).

3. Inne łowiska

3.1. Jezioro Toczyłowo (Tabela nr 7)

W jeziorze Toczyłowo w roku 2016 całkowite zarejestrowane przez 289 wędkarzy odłowy wędkarskie wyniosły 2063 kg ryb. Wędkarze spędzali średnio 9,67 dnia na łowisku i zarejestrowali swe połowy na dziennym poziomie średnio 0,74 kg, a w ciągu roku po 7,14 kg.

Struktura gatunkowa odłowów z tego łowiska składała się z 16 taksonów. Łowiono tu łącznie 32,2% drapieżników, przy czym ponownie najczęściej było okonia z udziałem 18,9%, szczupaka 10,8%, oraz suma (1,3%), a udziały sandacza, węgorza i miętusa nie przekraczały 1%. Płoc, leszcz, krap, wzdręga i ukleja stanowiły odpowiednio 31,3%, 21,4%, 1,5%, 0,3 i 0,1%, co łącznie dało odsetek 54,6%. Ciekawym urozmaiceniem składu gatunkowego odłowów były średnio 1,16-kilogramowy lin (9,9%) i niemal dwukilogramowy karp (2,5%) oraz pojedyncze sztuki karasia pospolitego, klenia i jazia.

3.2. Glinianki Zielonka (Tabela nr 11, Rys. 25)

W sezonie 2016 Glinianki w Zielonce k/Wołomina odwiedziło 76 wędkarzy, którzy zarejestrowali swe połowy na poziomie 812,4 kg ryb, a na 1 wędkarza spędzającego nad wodą średnio 13,45 dnia, dziennie przypadało średnio 0,79 kg ryb, a rocznie 10,69 kg.

Struktura gatunkowa odłowów z tego łowiska składała się z 12 taksonów. Grupa drapieźników – szczupak (21,8%), okoń (3,2%) oraz pojedyncze osobniki sandacza, suma i węgorza, łącznie stanowiła 26,7% połowów. Wysokim odsetkiem (22,9%) charakteryzował się średnio 2,07-kilogramowy karp. Płoc (17,4%) wraz z leszczem (11,2%) oraz wzdręgą i krapiem łącznie stanowiły 29,7%. Rzadziej łowiony karaś srebrzysty stanowił 4,8%. Lin o średniej masie 1,02 kg z udziałem 15,9% uzupełniał pulę odłowów z tego łowiska, czyniąc je dość urozmaiconym i ciekawym pod względem wędkarskim.

3.3. Glinianki Błonie (Tabela nr 14, Rys. 26)

Warunki wędkowania w omawianych Gliniankach w roku 2016 charakteryzowały następujące parametry: swoje połowy zarejestrowało tutaj 36 wędkarzy na poziomie 394,9 kg ryb, co dało wskaźnik średnio 0,44 kg w 1 dniu wędkowania oraz 10,97 kg w ciągu roku, a pojedynczy wędkarz spędzał na łowisku aż 24,94 dni. Wartości wszystkich parametrów zmalały w porównaniu do poprzedniego sezonu 2015.

Struktura gatunkowa zarejestrowanych odłowów składała się z 14 taksonów ryb (Rys. 26), z czego najczęściej złowiono średnio 2,15-kilogramowego karpia (32,2%), 17,2% karasia srebrzystego i 5,08-kilogramowego amura (10,3%). Poza tymi gatunkami warto wymienić 13,6% leszcza, 8,6% lina, i 5,4% płoci. Ze sporadycznie łowionej grupy drapieźników odnotowano jedynie 9,7% szczupaka i mniejsze ilości bolenia, okonia i węgorza, które łowiono pojedynczo, a ponadto po kilka sztuk wzdręgi, krąpia, jazia i klenia.

3.4. Jezioro Mierucie (Tabela nr 15, Rys. 27)

W sezonie 2016 w jeziorze Mierucie całkowite zarejestrowane odłowy wędkarskie wyniosły 386,5 kg ryb. Średnio każdy z 50 wędkarzy zarejestrował połowy na poziomie 1,23 kg dziennie, a w ciągu roku po 7,73 kg spędzając na łowisku 6,26 dnia.

Struktura gatunkowa odłowów z tego łowiska składała się z 10 taksonów (Rys. 27). Najwięcej (43,8%) złowiono tu średnio 1,41-kilogramowego szczupaka, któremu towarzyszył okoń z udziałem 6,1%. W grupie mniej cenionych karpiowatych udziały płoci i leszcza wynosiły odpowiednio 14,4% i 13%. Ponadto, średnio 1,20-kilogramowy lin z odsetkiem 16,8%, 1,60-kilogramowy karp z odsetkiem 2,9% uzupełniały pulę odłowów z jeziora Mierucie. Pozostałe gatunki, jak karaś pospolity (1,2%), wzdręga (1,1%), krąp i ukleja występowały w odłowach w znacznie mniejszych ilościach.

3.5. Jezioro Zdwońskie (Tabela nr 16, Rys. 28)

W sezonie 2016 w jeziorze Zdwońskim całkowite zarejestrowane odłowu wędkarskie wyniosły 383,8 kg ryb, a na jednego z 44 wędkarzy, którzy zarejestrowali swe połowy dziennie przypadało średnio 0,80 kg, przy średnim rocznym odłowu na 1 wędkującego 8,72 kg i średnio 10,91 dniach spędzonych na łowisku.

Struktura gatunkowa odłowów z tego łowiska składała się z 12 gatunków (Rys. 28). Największym łącznym udziałem (60,2%) charakteryzowała się grupa drapieźników, w której wyróżniał się ponownie sandacz (26,6%) o wysokiej średniej masie pojedynczego osobnika 2,83 kg, a towarzyszyły mu średnio 2,61-kilogramowy szczupak (19,7%), węgorz (7%) sum (3,5%) i okoń (3,4%). Mniej cenionych karpiowatych łącznie zanotowano na poziomie 32,5%, w tym 22,8% leszcza, 9,5% płoci, 0,2% wzdręgi i 0,1% krąpia. Ponadto, 6,5% karasia srebrzystego i pojedyncze sztuki karpia i karasia pospolitego podnosiły nieco atrakcyjność tego łowiska.

3.6. Glinianki Gołków, Głosków, Zalesie (Tabela nr 19, Rys. 29)

W 2016 roku 42 wędkarzy odłowu i zarejestrowało na omawianym łowisku swe połowy na poziomie 323,1 kg ryb, spędzając dziennie nad wodą średnio 8,14 dni, przy średnim rocznym i dziennym odłowu na 1 wędkującego w wysokości odpowiednio 7,69 kg i 0,94 kg.

W strukturze gatunkowej odłowów wędkarskich odnotowano 11 taksonów (Rys. 29). Jeżeli chodzi o drapieźniki łącznie stanowiące 32,8% odłowionych ryb, to szczupak stanowił 26,7%, okoń 4,1%, a sandacz 2%. Ponadto, łowiono gatunki charakterystyczne dla tego typu wód – średnio 2,72-kilogramowego karpia (31,1%) będącego zdecydowaną atrakcją omawianego łowiska, oraz płoc (10,1%), leszcza (8,1%), karasia srebrzystego (7%), lina (6,8%), dwie sztuki amura (2,2%), jazia (1%) i krąpia.

3.7. Zbiornik Chorzele (Tabela nr 22, Rys. 30)

W sezonie 2016 w omawianym zbiorniku całkowite zarejestrowane odłowu wędkarskie wyniosły 263,4 kg ryb, każdy z 42 wędkarzy, którzy spędzali średnio 11,38 dni na łowisku zarejestrował swe połowy na średnim poziomie 0,55 kg ryb dziennie i 6,27 kg rocznie.

Struktura gatunkowa odłowów z tego łowiska, składała się z 11 gatunków (Rys. 30). Najwyższym udziałem (75,4% połowów) odznaczył się karp o średniej masie 2,76 kg. Wobec takiej dominacji pozostałe gatunki występowały w mniejszości. Grupa mniej cennych karpiowatych, to jedynie bardzo drobna płoc z udziałem 9,4%. Drapieźniki (okoń, szczupak i sandacz) stanowiły łącznie 3% zarejestrowanych ryb. W odłowach zanotowano także karasia srebrzystego (7,9%) oraz pojedyncze sztuki amura, lina, karasia pospolitego i jazia.

3.8. Glinianki Grodzisk (Tabela nr 25, Rys. 31)

Warunki wędkowania w omawianym łowisku w roku 2016 charakteryzowały następujące parametry: swoje połowy zarejestrowało 36 wędkarzy na poziomie 231,0 kg ryb, co dało wskaźnik średnio 0,43 kg w 1 dniu wędkowania oraz 6,42 kg w ciągu roku, a pojedynczy wędkarz spędzał na łowisku 14,86 dni.

Struktura gatunkowa zarejestrowanych odłowów składała się z 12 taksonów ryb (Rys. 31), z czego najczęściej złowiono średnio 2,83-kilogramowego karpia (35,5%). Grupa drapieźników stanowiła łącznie prawie 17,2%, przy czym udział szczupaka wyniósł 12,5%, węgorza 2,6%, sandacza 1,4%, a okonia 0,7%. Poza tym, z pozostałych gatunków warto wymienić 13,4% średnio 3,44-kilogramowego amura, 9,9% lina, 8,8% leszcza, 7,1% krąpia, 3,1% karasia srebrzystego, 2,6% płoci oraz 2,4% jazia.

3.9. Jezioro Górskie (Tabela nr 26)

W roku 2016 w jeziorze Górskim całkowity zarejestrowany odłów wyniósł 218,0 kg ryb, a to za sprawą 32 wędkarzy, którzy średnio łowili 0,58 kg ryb dziennie oraz rocznie 6,81 kg, spędzając na łowisku 11,66 dnia.

W strukturze odłowów wędkarskich z omawianego jeziora wystąpiło 9 gatunków ryb. Pierwsza grupa mniej cennych karpiowatych, reprezentowana była przez dość atrakcyjnego (średnio 0,64 kg) leszcza z udziałem 38,2%, płóc z odsetkiem 6,4% oraz wzdręgę (1,5%). Grupa ta stanowiła łącznie 46,1% odłowów. Wobec tych udziałów w przeciwstawie pozostawał łączny udział drapieźników (39,2%), przy czym najczęściej złowiono średnio 1,04-kilogramowego szczupaka (28,7%), dalej 8,3% węgorza, 1,7% okonia i jedną sztukę sandacza. W odłowach zanotowano ponadto kilkanaście sztuk średnio 1,53-kilogramowego lina (12,7%) oraz średnio 1,50-kilogramowego karasia srebrzystego (2,1%). Można uznać omawiane łowisko jako dość ciekawe pod względem wędkarskim.

3.10. Jezioro Ciechomickie (Tabela nr 27)

W sezonie 2016 w jeziorze Ciechomickim całkowite zarejestrowane odłowu wędkarskie wyniosły 217,9 kg ryb, a na jednego z 45 wędkarzy, którzy spędzali średnio 8,76 dni na łowisku oraz zarejestrowali swe połowy, dziennie przypadało średnio 0,55 kg ryb, a rocznie 4,84 kg.

Struktura gatunkowa odłowów z tego łowiska, składała się z 11 gatunków. Prawie połowę (49,9%) połowów stanowiły łącznie leszcz (45,1%), płóc (4,5%) oraz krąp (0,3%). Grupa drapieźników stanowiła razem 33,1% zarejestrowanych ryb. Były to średnio 2,02-kilogramowy szczupak z udziałem 26%, okoń (4,1%), węgorz (2,1%) i jedna sztuka sandacza. Należy ponadto wymienić średnio 1,76-kilogramowego lina (12,9%) oraz pojedyncze sztuki karpia (2,9%), karasia srebrzystego i klenia.

3.11. Jezioro Przytomne (Tabela nr 28)

W jeziorze Przytomne w 2016 roku 37 wędkarzy zarejestrowało połowy w ilości 213,3 kg ryb ogółem, spędzając na łowisku średnio 10,11 dni, natomiast średni odłów roczny i dzienny na 1 wędkarza wynosił odpowiednio 5,76 kg i 0,57 kg.

W strukturze gatunkowej odłowów wędkarskich odnotowano 9 taksonów. Z grupy mniej cennych karpiowatych, które łącznie stanowiły 60,4% wszystkich zarejestrowanych w opisywanym jeziorze ryb leszcz stanowił 45,9%, płoć 12%, krąp 1,5% oraz kilka sztuk wzdręgi (1%). Drapieżniki, które stanowiły łącznie 33,9% reprezentowane były przez średnio 1,53-kilogramowego szczupaka (28,7%), średnio 0,36-kilogramowego okonia (4,6%) i jedną sztukę suma. Należy podkreślić obecność lina, który stanowił 5,3%, oraz pojedynczego karpia. W sumie jezioro Przytomne należy ocenić jako dość atrakcyjne łowisko Mazowieckiego Okręgu PZW.

3.12. Skoki I (Tabela nr 29)

W roku 2016 w omawianym zbiorniku wodnym swoje połowy zarejestrowało 37 wędkarzy, łowiących w sumie 206,0 kg ryb, co dało wskaźnik średnio 0,63 kg w 1 dniu wędkowania oraz 5,57 kg w roku na 1 wędkarza, który średnio spędzał 8,89 dnia na omawianym łowisku.

Struktura gatunkowa zarejestrowanych odłowów składała się z 7 taksonów. Z gatunków mniej cenionych karpiowatych łowiono głównie płoć (53,4%) i leszcza (28,8%), a znacznie rzadziej wzdręgę. Atrakcją łowiska był niewątpliwie średnio 2,80-kilogramowy karp z udziałem 4,1%. Znacznie rzadziej łowiono drapieżniki – szczupaka z udziałem 6,4% oraz okonia 5,3%. Warto wspomnieć o kilku egzemplarzach lina (1,9%).

3.13. Jezioro Wikaryjskie (Tabela nr 30)

W jeziorze Wikaryjskim w 2016 roku 52 wędkarzy zarejestrowało połowy w ilości 189,5 kg ryb ogółem, spędzając na łowisku średnio 7,13 dni, natomiast średni odłów roczny i dzienny na 1 wędkarza wynosił odpowiednio 3,64 kg i 0,51 kg. Opisywane parametry, poza frekwencją, praktycznie pozostały na podobnym poziomie, jak w roku 2015.

W strukturze gatunkowej odłowów wędkarskich odnotowano 9 taksonów. Z grupy mniej cennych karpiowatych, które łącznie stanowiły 71,6% wszystkich zarejestrowanych w opisywanym jeziorze ryb bardzo drobna płoć stanowiła 36,2%, leszcz 33,9%, krąp 0,8% oraz wzdręga 0,7%. Grupa drapieżników, które stanowiły łącznie 11,9% zdecydowanie reprezentowana była przez średnio 1,41-kilogramowego szczupaka (11,2%) oraz kilka sztuk okonia. Należałoby podkreślić udział średnio 5,50-kilogramowego karpia, który stanowił 8,7%, oraz lina z udziałem 6,4% i karasia srebrzystego (1,4%). W sumie jezioro Wikaryjskie należy ocenić jako dość ciekawe łowisko Mazowieckiego Okręgu PZW.

3.14. Jezioro Ługowskie (Tabela nr 31)

W roku 2016 w jeziorze Ługowskim całkowity zarejestrowany przez 38 wędkarzy odłów wyniósł 179,4 kg ryb, którzy średnio łowili 0,74 kg ryb dziennie oraz rocznie 4,72 kg.

W omawianym sezonie w składzie odłowów wędkarskich z omawianego jeziora wystąpiło 7 gatunków ryb. Struktura gatunkowa odłowów z tego łowiska zdominowana była przez mniej cenione karpowate (96,1%), a głównie płoć (73,7%), leszcza (14,6%), krąpia (3,5%), ukleję (2,4%) i wzdręgę (2%). Wobec takiej dominacji odnotowano jedynie 2,5% okonia oraz kilka sztuk karasia srebrzystego (1,4%). Warunki wędkowania w jeziorze Ługowskim, jak i w poprzednich sezonach nie były szczególnie urozmaicone pod względem atrakcyjności gatunkowej.

3.15. Jezioro Grójeckie (Tabela nr 33)

W roku 2016 w omawianym zbiorniku wodnym całkowite zarejestrowane odłowy wędkarskie wyniosły 178,2 kg ryb, średni roczny i dzienny odłów na jednego z 44 wędkarzy, przebywających średnio 7,20 dni na łowisku, osiągnął odpowiednio 4,05 kg i 0,56 kg.

Struktura gatunkowa odłowów z tego łowiska, składająca się z 11 taksonów, była dość zróżnicowana, ale niezbyt atrakcyjna. Wysokim udziałem (70,7%) charakteryzowała się grupa mniej cenionych karpowatych, gdzie płoć stanowiła 39,3%, leszcz 28,9%, ukleja 1,4%, a krąp 1%. Przy takiej przewadze drapieźniki stanowiły łącznie jedynie 19,3% zarejestrowanych ryb. Był to szczupak (7,6), średnio 2,65-kilogramowy sandacz z udziałem 3%, okoń (4,4%) i węgorz (4,3%). W odłowach zanotowano także jedną sztukę amura (9 kg; 5,1%), kilka osobników lina (3,5%) oraz karasia srebrzystego (1,5%).

3.16. Jezioro Ostrowąs (Plebanka) (Tabela nr 35, Rys. 32)

W roku 2016 w omawianym jeziorze swoje połowy zarejestrowało 17 wędkarzy, łowiących w sumie 149,8 kg ryb, średnio 8,81 kg w ciągu roku i 0,91 kg w 1 dniu wędkowania, spędzając nad wodą średnio 9,71 dnia.

Struktura gatunkowa zarejestrowanych odłowów składała się z 7 taksonów (Rys. 32). Pierwsza, to grupa drapieźników (łącznie 50,5% odłowów), z których najwięcej złowiono średnio 1,94-kilogramowego szczupaka (27,2%), a dalej sandacza (12,2%) oraz 3,5% okonia. W podobnej, aczkolwiek nieco mniejszej ilości pozostawał łączny udział (42,9%), mniej cennych karpowatych, z czego najwięcej stanowił leszcz (45,9%), a płoć 4,6%. W odłowach zanotowano także 4,8% lina oraz

karasia srebrzystego (1,9%). Warunki wędkowania w jeziorze Ostrowąs można określić jako dość ciekawe.

3.17. Jezioro Białe (Tabela nr 37)

W jeziorze Białym zarejestrowało swoje połowy 23 wędkarzy, a łączny odłów wyniósł 132,6 kg, co dało średni wskaźnik dziennego odłowu na 1 wędkarza na poziomie 0,48 kg i roczny 5,77 kg, przy 12,09 dniach spędzonych nad wodą.

W odłowach wśród 6 zarejestrowanych gatunków wysokim udziałem (68,9%) charakteryzowała się grupa mniej cenionych karpiowatych, gdzie płoć stanowiła 37,6% i leszcz 31,3%. Przy takiej przewadze drapieźniki stanowiły łącznie 28,1% zarejestrowanych ryb. Były to tylko trzy taksony – średnio 1,71-kilogramowy szczupak (23,2%), okoń (3,4%) i jedna dwukilogramowa sztuka węgorza (1,5%). W odłowach zanotowano także dwie sztuki średnio 2-kilogramowego lina (3%). Łowisko można uznać za dość ciekawe pod względem wędkarskim.

3.18. Jezioro Karaśnia (Tabela nr 39, Rys. 33)

W omawianym jeziorze swoje połowy zarejestrowało 14 wędkarzy, łowiących w sumie 126,2 kg ryb, co dało wskaźnik średniego dziennego odłowu na 1 wędkującego na poziomie 0,93 kg w ciągu średnio 9,71 dni.

Struktura gatunkowa zarejestrowanych odłowów składała się z 12 taksonów (Rys. 33). Mniej cenne gatunki karpioвате – leszcz, płoć, wzdręga i krąp łącznie stanowiły 46,9%, przy czym płoć 26,9%, leszcz 15,1%, wzdręga 3,7%, a krąp 1,2%. Łączny udział gatunków drapieźnych – szczupaka, sandacza, węgorza i okonia wynosił 25,4%, przy czym średnio 1,22-kilogramowy szczupak stanowił 12,6%, średnio 2,67-kilogramowy sandacz 6,3%, średnio 1,13-kilogramowy węgorz 3,6%, a okoń 2,9%. Z pozostałych złowionych gatunków należy wyróżnić średnio prawie kilogramowego lina (16,5%), 5,8-kilogramowego karpia z udziałem wynoszącym 9,2% oraz pojedyncze sztuki klenia i karasia srebrzystego. Podsumowując stan ichtiofauny i warunki wędkowania w wodach tego jeziora można określić jako korzystne.

3.19. Stawy w Parku Pruszków (Tabela nr 43, Rys. 34)

W sezonie 2016 w omawianym zbiorniku całkowite zanotowane odłowy wędkarskie wyniosły 114,1 kg ryb, każdy ze 22 wędkarzy, którzy spędzali średnio 8,91 dni na łowisku zarejestrował swe połowy na średnim poziomie 0,58 kg ryb dziennie i 5,19 kg rocznie.

W strukturze odłowów wędkarskich z omawianego zbiornika zarejestrowano 8 gatunków ryb (Rys. 34). Na pierwszym miejscu znalazł się średnio 2,11-kilogramowy karp z udziałem 66,5%. Drapieżniki stanowiły łącznie 14,3%, z czego najwięcej złowiono średnio 1,71-kilogramowego szczupaka (12%) oraz okonia (2,3%). Grupa mniej cennych karpiowatych, reprezentowana była przez płoć z udziałem 6,5% i leszcza (2,1%). W odłowach zanotowano także karasia srebrzystego (6,8%), lina (3,2%) i pojedynczo jazia.

3.20. Jezioro Ostrowickie (Tabela nr 45)

W sezonie 2016 w jeziorze Ostrowickim całkowite zarejestrowane odłowu wędkarskie wyniosły 105,0 kg ryb, na jednego z 24 wędkarzy, którzy zarejestrowali swe połowy dziennie przypadało średnio 0,51 kg, a w ciągu roku 4,38 kg.

Dość mało urozmaicona struktura gatunkowa odłowów z tego łowiska składała się z 8 taksonów. Najwięcej złowiono bardzo drobnej płoci (58,8%), która łącznie z równie drobną wzdregą (9,1%) oraz ukleją stanowiła 68,3% masy ryb zarejestrowanych przez łowiących w jeziorze Ostrowickim. Ponadto, zanotowano 11,5% lina, 10,2% średnio 1,07-kilogramowego karpia oraz kilka sztuk karasia srebrzystego (4,9%). Drapieżniki reprezentował jedynie okoń z udziałem 4,4% oraz jedna sztuka szczupaka. W sumie jeziora Ostrowickiego nie można raczej zaliczyć do zbyt ciekawych łowisk Mazowieckiego Okręgu PZW.

3.21. Jezioro Huta (Tabela nr 47)

W sezonie 2016 w omawianym zbiorniku całkowite zanotowane odłowu wędkarskie wyniosły 101,0 kg ryb, każdy ze 13 wędkarzy, którzy spędzali średnio 5,46 dni na łowisku zarejestrował swe połowy na średnim poziomie 1,42 kg ryb dziennie i 7,77 kg rocznie.

W strukturze odłowów wędkarskich z omawianego zbiornika zarejestrowano 6 gatunków ryb. Grupa mniej cennych karpiowatych, reprezentowana była przez płoć z udziałem 49,9%, leszcza (34,5%) oraz krapia i łącznie stanowiła 84,7%. Przy takiej przewadze drapieżniki stanowiły łącznie tylko 8,3%, z czego najwięcej złowiono średnio dwukilogramowego szczupaka (7,9%) oraz dwie sztuki okonia. W odłowach zanotowano także kilka egzemplarzy średnio 1,01-kilogramowego lina (7%).

3.22. Jezioro Skrwilno (Tabela nr 48)

W sezonie 2016 w jeziorze Skrwilno całkowite zarejestrowane odłowu wędkarskie wyniosły 100,6 kg ryb. Średnio każdy z 9 wędkarzy zarejestrował połowy na poziomie 1,04 kg dziennie, a w ciągu roku 11,18 kg spędzając na łowisku 10,78 dni.

Struktura gatunkowa odłowów z tego łowiska składała się z taksonów i nie zanotowano tu żadnego reprezentanta grupy drapieżników. Grupa mniej cenionych karpiowatych, które łącznie stanowiły nieco ponad 60% masy złowionych ryb, to płoć i krąp z udziałami odpowiednio 55,2% i 5,8%. Warto wymienić 18,7% średnio 0,65-kilogramowego lina, któremu towarzyszył karaś srebrzysty (13,4%), 6-kilogramowy amur z udziałem 6% oraz jedna sztuka karpia.

3.23. Pozostałe łowiska okręgu

Jeziro Borowiec (Wildno) (Tabela nr 50), Jezioro Lutoborskie (Tabela nr 52), Jezioro Rybnica (Tabela nr 58), Jezioro Pomocnia (Tabela nr 60), Jezioro Bytoń (Tabela nr 63), Jezioro Skrzyneckie (Tabela nr 64), Jezioro Okonin (Tabela nr 65), Glinianki Szczęśliwickie (Tabela nr 66), Jezioro Czarne Włocławskie (Tabela nr 67), Jezioro Brzeźno (Tabela nr 68), Młyński Staw (Tabela nr 69), Zbiornik Rogal (Tabela nr 71), Jezioro Łuba (Tabela nr 72), Jeziórko Moczydło (Tabela nr 73), Jezioro Głębozeczek (na cieku bez nazwy) (Tabela nr 74), Jezioro Lubiechowo (Tabela nr 75), Jezioro Czarne Gostynińskie (Tabela nr 76), Jezioro Telążyna (Tabela nr 77), Jezioro Czarno-Czerskie (Tabela nr 80), Jezioro Białobrzegi (Tabela nr 81), Sierpienica (Tabela nr 82), Jezioro Świesz (Tabela nr 83), Jezioro Chojno (Tabela nr 85), Glinianki Borowe (Tabela nr 86), Jezioro Służewo (Tabela nr 88), Jezioro Łąki Zawistowe (Tabela nr 89), Rzeka Zgłowiączka (Tabela nr 91), Tążyna (Tabela nr 92), Kocioł (Tabela nr 94), Jezioro Kępka Szlachecka (Tabela nr 95), Jezioro Czarne Baruchowo (Tabela nr 96), Jezioro Widoń (Tabela nr 98), Jezioro Radziszewo (Tabela nr 100), Jezioro Peł (Tabela nr 101), Staw Wielgie (Tabela nr 102), Zalew w Makowie Mazowieckim (Tabela nr 103), Jezioro Szczutkowskie (Tabela nr 104), Moltawa (Tabela nr 105), Glinianka Włochy (Tabela nr 106), Basen Kolejniak (Tabela nr 107), Glinianka Bagienice (Tabela nr 108), Basen Brwinów (Tabela nr 109), Staw Ruda (Tabela nr 110), Jezioro Trzebowo (Tabela nr 112), Jezioro Radzynek (Paproty) (Tabela nr 116), Czerwony Bór (Tabela nr 119), Kałamarz (Tabela nr 120).

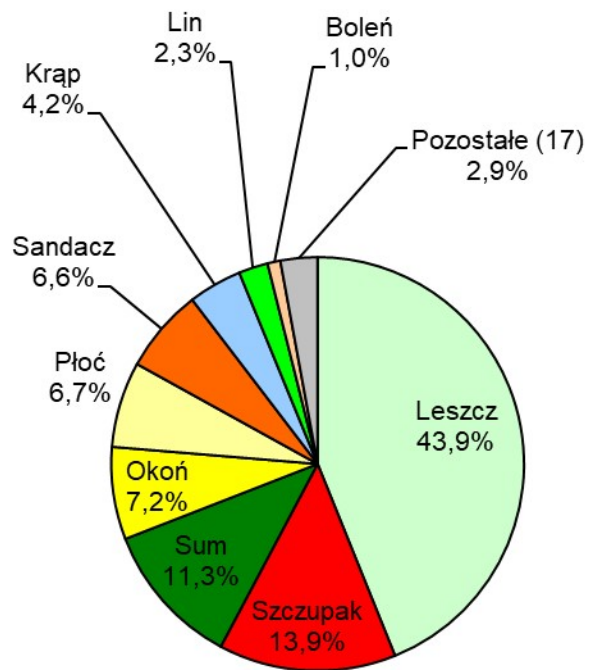
Na wymienionych zbiornikach będących w użytkowaniu okręgu w nadesłanych rejestrach odłowów wędkarskie nie przekraczały 100 kg. Wśród ww. łowisk wyróżnić można jedynie, te które charakteryzuje znaczący udział gatunków atrakcyjnych wędkarsko:

- wysoki odsetek szczupaka – **Staw Ruda (85,5%); J. Telążyna (85,1%), Jezioro Głębozeczek (na cieku bez nazwy) (69,7%); Zbiornik Rogal (60,7%); Glinianka Włochy (50,7%); Jezioro Peł (47,8%); Kocioł (37,7%); Młyński Staw (35,9%);**
- wysoki odsetek karpia – **Basen Brwinów (93,1%); Glinianki Borowe (82,8%), Jeziórko Moczydło (61,2%);**
- wysoki odsetek lina – **Jeziro Radziszewo (91,8%), J. Brzeźno (48,2%), Jezioro Kępka Szlachecka (41,8%), Jezioro Łuba (38,5%), Zalew w Makowie Mazowieckim (26,9%), Glinianki Szczęśliwickie (24,2%),**
- wysoki odsetek jazia – **Tążyna (52,9%)**
- wysoki odsetek amura – **Basen Kolejniak (100%).**

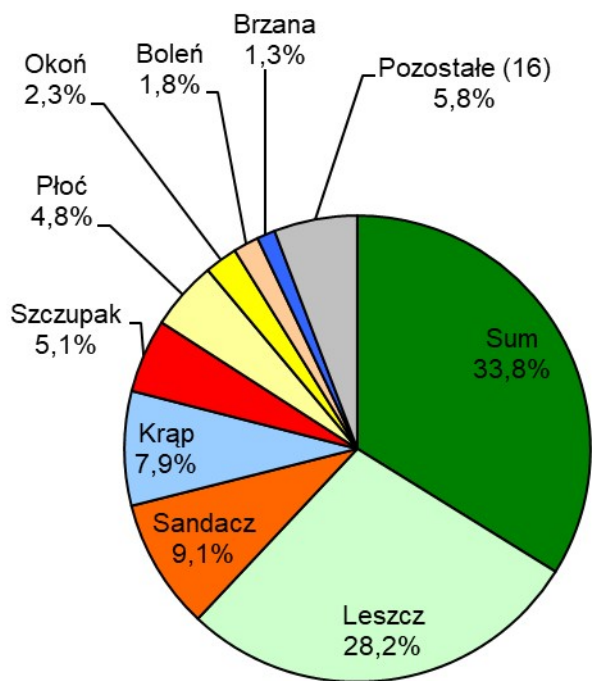
III. Podsumowanie

Przedstawione w niniejszym opracowaniu wyniki analizy rejestrów połowów uzyskanych przez członków Okręgu Mazowieckiego Okręgu Polskiego Związku Wędkarskiego w 2016 roku pozwalają na wyciągnięcie następujących wniosków natury ogólniejszej:

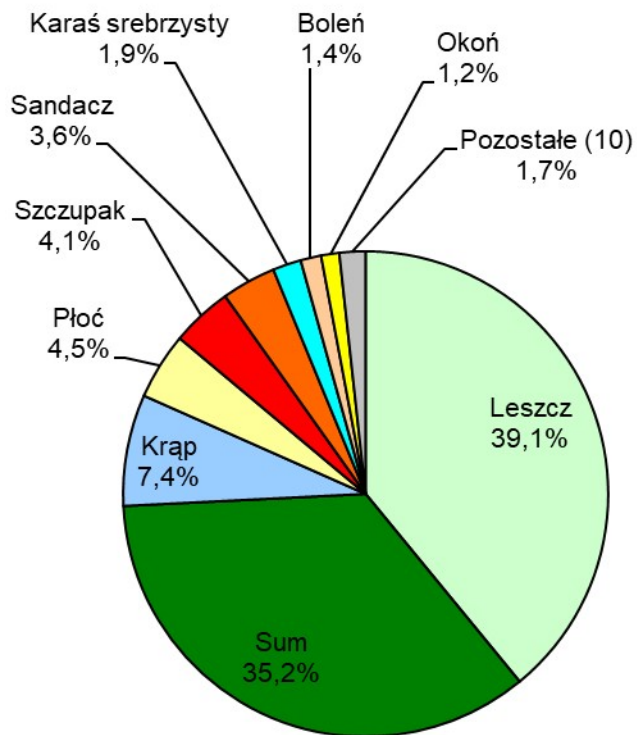
- Całkowity odłów zarejestrowany we wszystkich objętych opracowaniem wodach, osiągnięty przez badaną populację wędkarzy wyniósł w 2016 roku ponad 60,7 ton ryb, na jednego wędkarza przypadając średni roczny odłów w wysokości 8,72 kg, zaś średni dzienny odłów uzyskany przez 1 wędkującego osiągnął poziom 0,78 kg ryb. Były to parametry wyższe, niż badane w poprzednim roku prawdopodobnie ze względu na większą efektywność połowów, gdyż liczba zwróconych rejestrów wędkarskich była dużo niższa (12377 rejestrów w 2015, a 6954 w 2016 r.).
- Wyniki analizy rejestrów z 2016 roku potwierdziły większość wniosków wypływających z analizy rejestrów połowów z 2015 roku i lat wcześniejszych. W badaniach tych podobnie wyglądała hierarchia najważniejszych łowisk, w większości z nich uzyskano zbieżne wyniki charakteryzujące struktury gatunkowe odłowów, a zatem i zbieżne oceny wędkarskiej atrakcyjności poszczególnych łowisk. Po obwodzie rybackim Narew Nr 7 najważniejsze łowiska Okręgu są następujące: Wisła Nr 3, Wisła Nr 4, Narew Nr 8, Zbiornik Włocławski na rzece Wisła Nr 5, Skrwa Prawa Nr 1, Bug Nr 5, Narew Nr 6. W większości z wymienionych w opracowaniu obwodów rybackich uzyskano bardzo atrakcyjne struktury odłowów wędkarskich, w których wystąpiły poprawne relacje między najbardziej cennymi i atrakcyjnymi gatunkami drapieżnymi a grupą mniej cennych gatunków karpiowatych, reprezentowaną przez leszcza, płoć i krąpia. Do najbardziej atrakcyjnych łowisk zaliczamy te, w których zanotowano największe udziały gatunków drapieżnych – **szczupaka, sandacza, okonia, suma, bolenia, miętusa i węgorza**. Poza obwodami Bug Nr 5, Orzyc Nr 1, Rzeką Ełk nr 45, Świder nr 1, Utrata Nr 1, Nurzec Nr 1, Narew Nr 6, Rządza Nr 1, Rozoga Nr 1, Orz Nr 1, Narew Nr 8, Skrwa Prawa Nr 1 i Szkwa nr 1 we wszystkich pozostałych udział drapieżników przekraczał 40% zarejestrowanych odłowów. Najwyższe odsetki tych gatunków zanotowaliśmy w następujących obwodach: Biebrza Nr 3 (Wissa) (55,7%), Wisła Nr 3 (52,4%), Zbiornik Włocławski na rzece Wisła Nr 5 (49,9%), Brok Nr 1 (48,7%), Jegrznia Nr 11 (46,3%), Wisła Nr 4 (45,6%), Jeziorka Nr 1 (44,5%) i Omulew Nr 1 (42,9%). Także w najważniejszym dla wędkarzy obwodzie Narew Nr 7 odsetek drapieżników w odłowach wędkarskich był stosunkowo wysoki i wynosił nieco ponad 40%. Warto zaznaczyć, że w przypadku większości rozpatrywanych obwodów rybackich udziały gatunków drapieżnych były wysokie, co dobrze świadczy o gospodarce zarybieniowej prowadzonej przez Okręg.



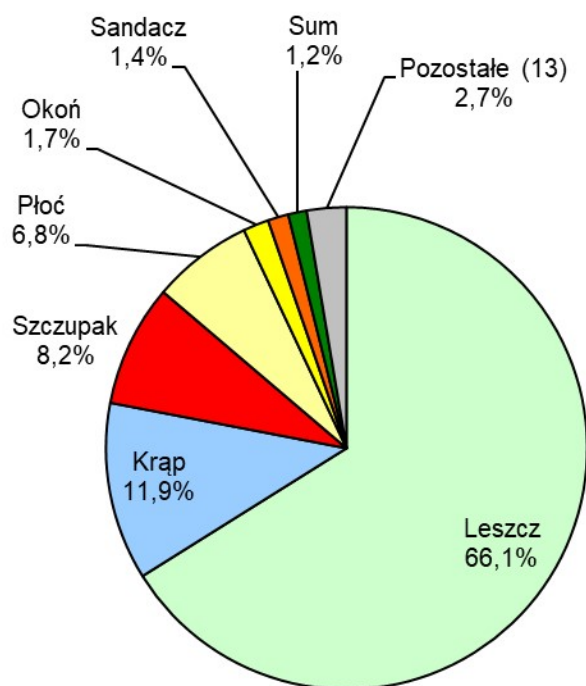
Rys. 1. Narew nr 7 - struktura odłowów wędkarskich w roku 2016 (100% = 18 899 kg)



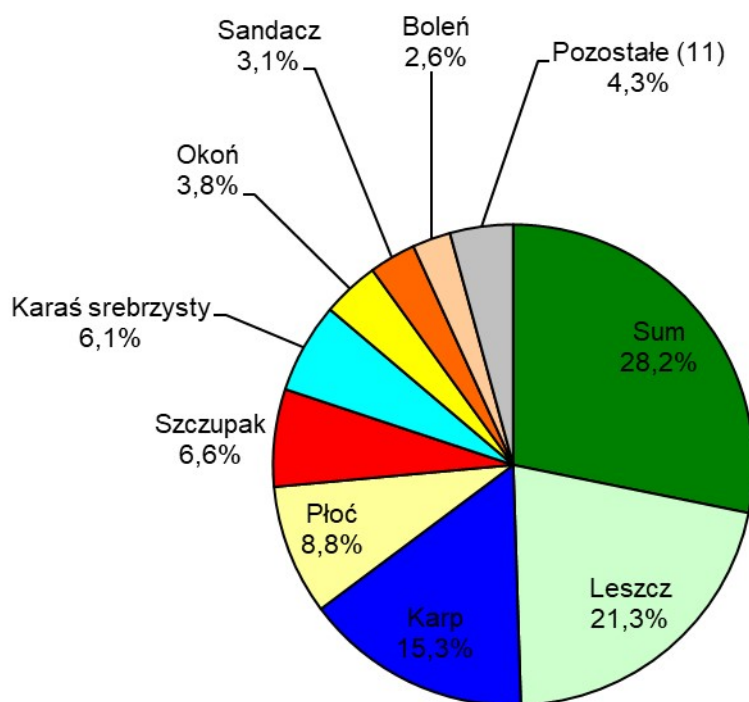
Rys. 2. Wisła nr 3 - struktura odłowów wędkarskich w roku 2016 (100% = 8 111 kg)



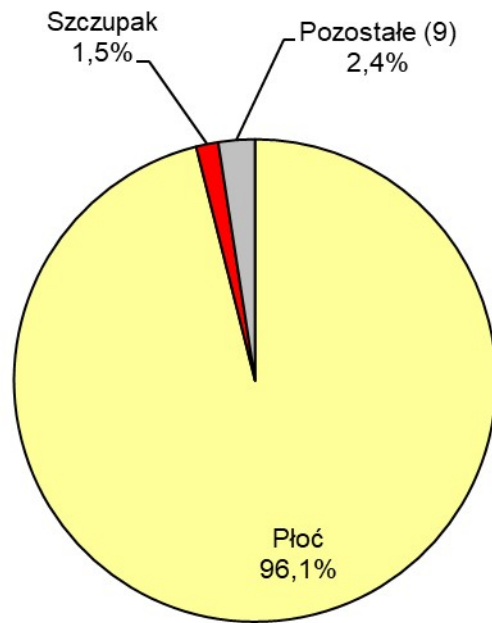
Rys. 3. Wisła nr 4 - struktura odłowów wędkarskich w roku 2016 (100% = 4 096 kg)



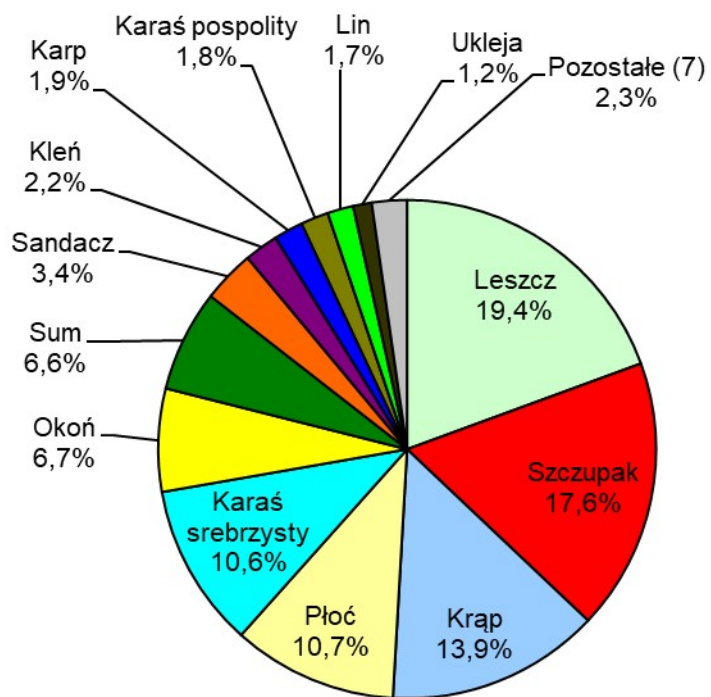
Rys. 4. Narew nr 8 - struktura odłowów wędkarskich w roku 2016 (100% = 4 058 kg)



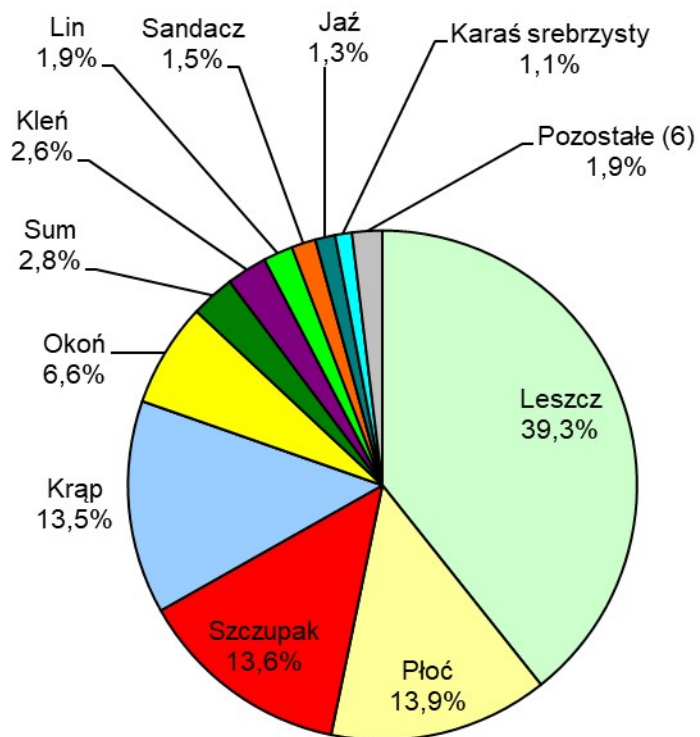
Rys. 5. Zbiornik Włocławski- struktura odłowów wędkarskich w roku 2016 (100% = 3 670 kg)



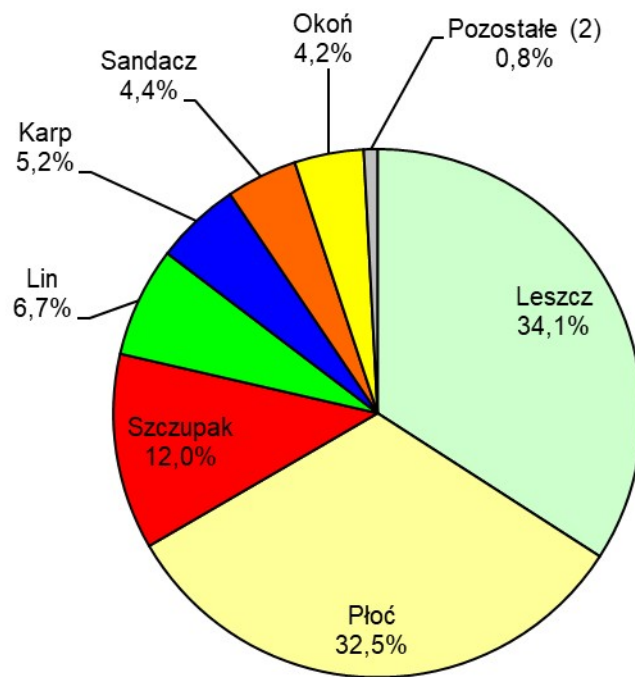
Rys. 6. Skrwa Prawa nr 1 - struktura odłowów wędkarskich w roku 2016 (100% = 3 084 kg)



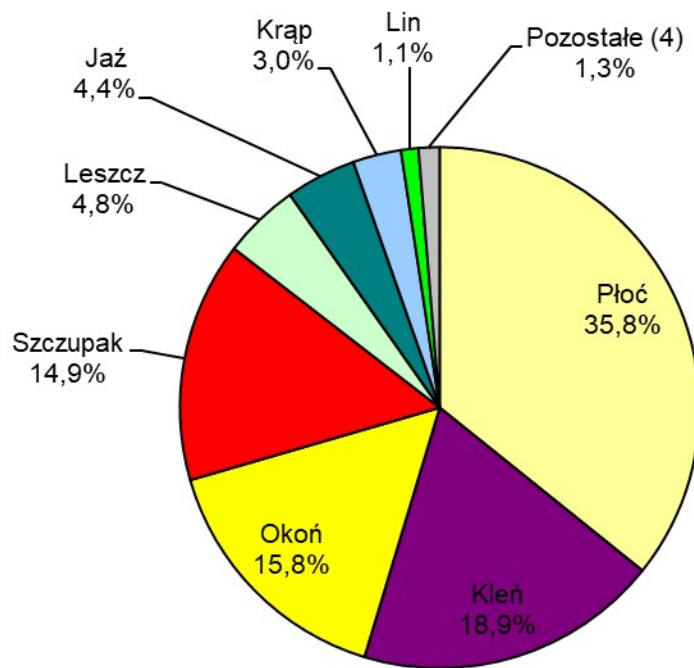
Rys. 7. Bug nr 5 - struktura odłowów wędkarskich w roku 2016 (100% = 1 985 kg)



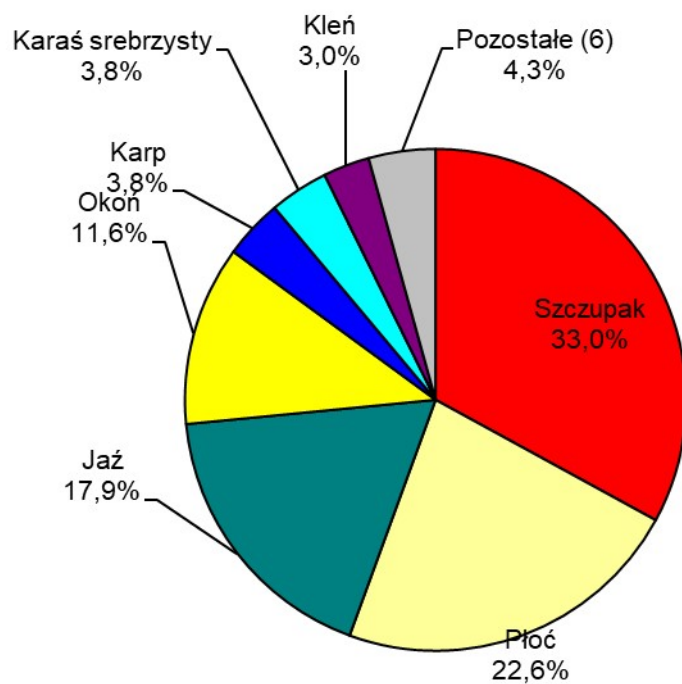
Rys. 8. Narew nr 6 - struktura odłowów wędkarskich w roku 2016 (100% = 1 970 kg)



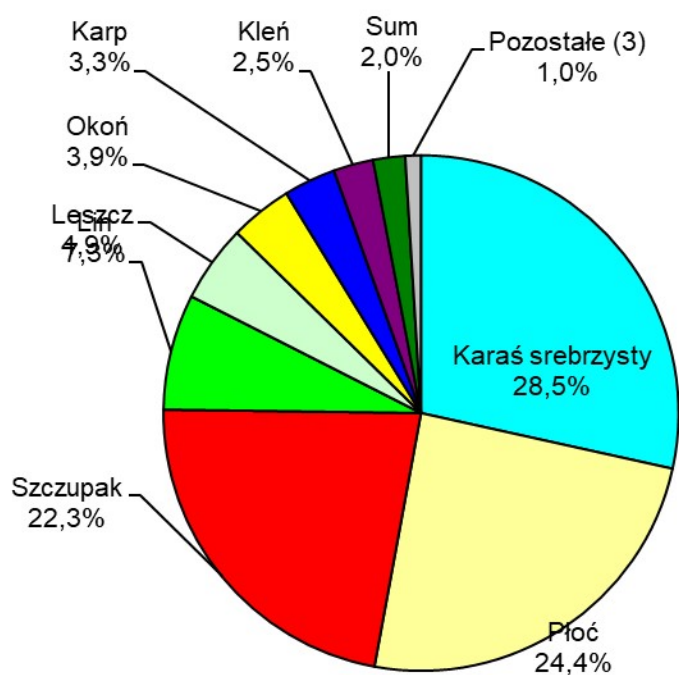
Rys. 10. Rozoga nr 1- struktura odłowów wędkarskich w roku 2016 (100% = 450,3 kg)



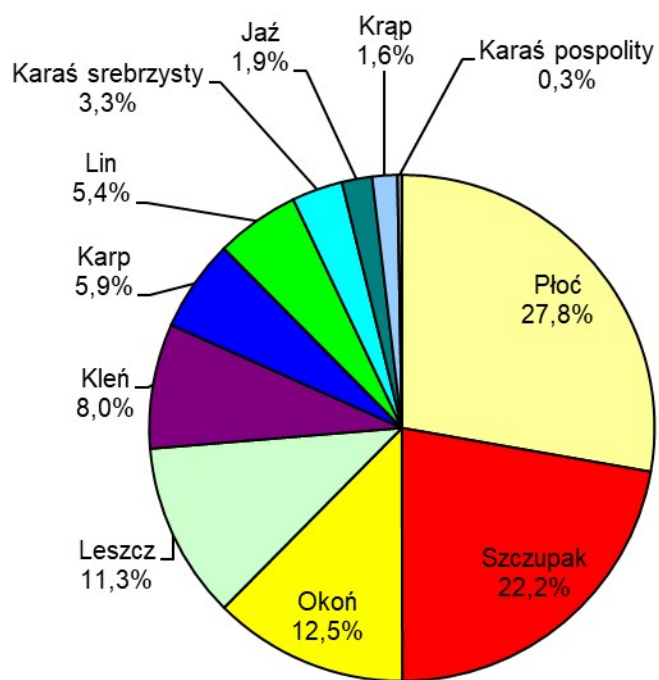
Rys. 9. Elk nr 45 - struktura odłowów wędkarskich w roku 2016 (100% = 1 408 kg)



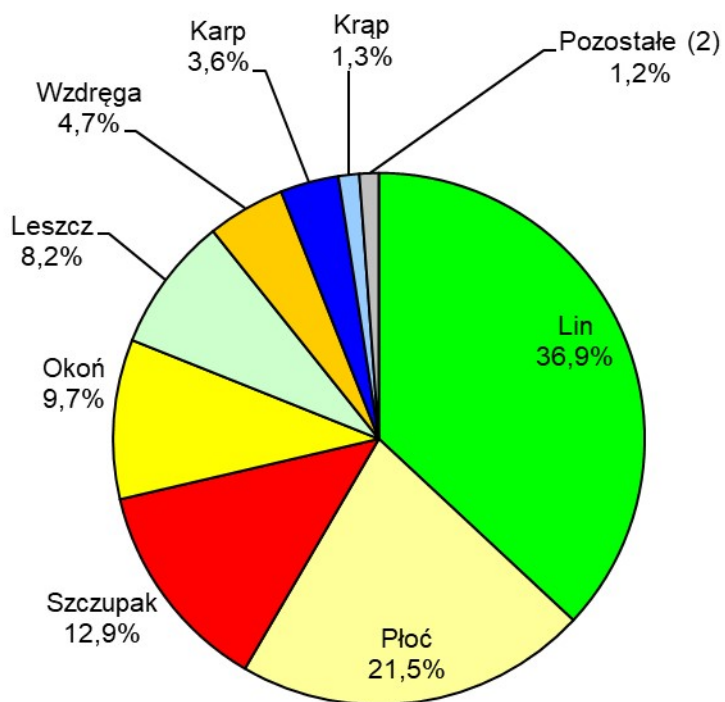
Rys. 11. Jezioro nr 1 - struktura odłowów wędkarskich w roku 2016 (100% = 333,8 kg)



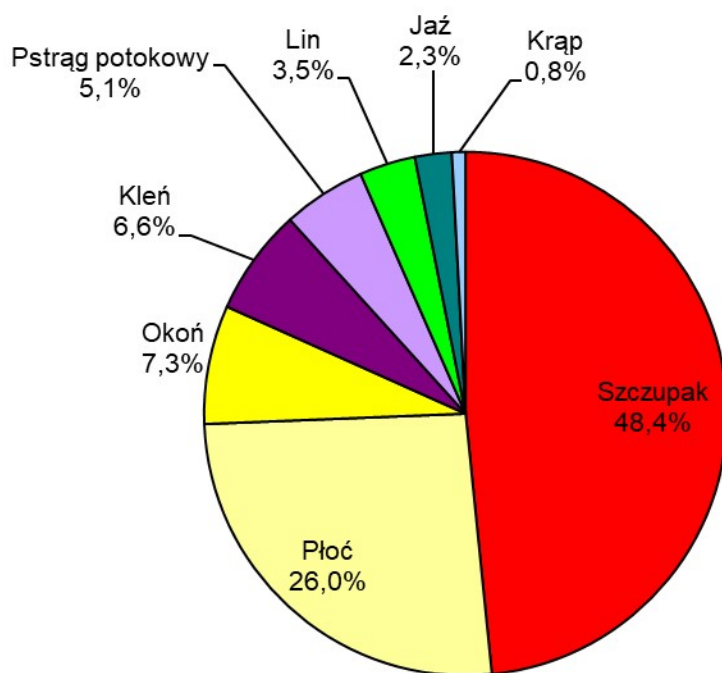
Rys. 12. Utrata nr 1 - struktura odłowów wędkarskich w roku 2016 (100% = 263,5 kg)



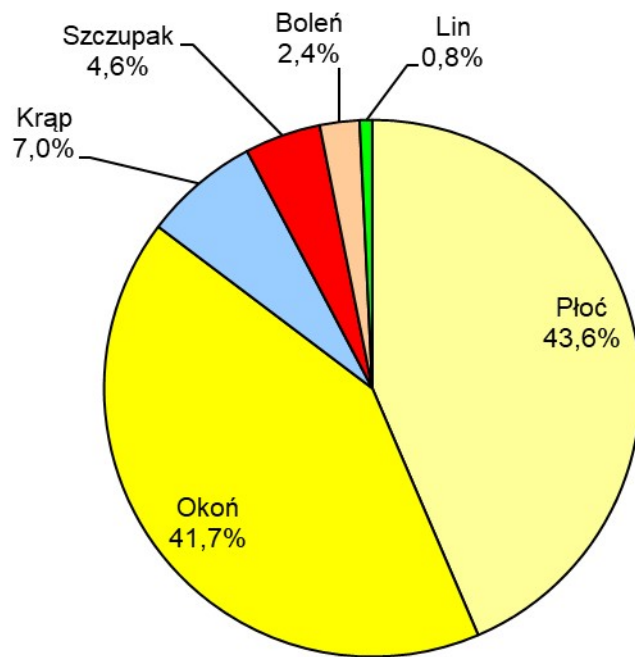
Rys. 13. Orzyc nr 1 - struktura odłowów wędkarskich w roku 2016 (100% = 241,8 kg)



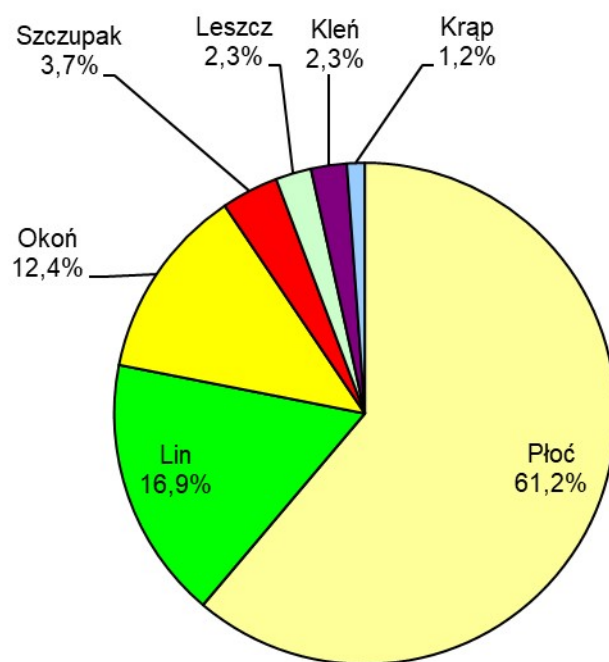
Rys. 14. Rządza nr 1 - struktura odłowów wędkarskich w roku 2016 (100% = 126,7 kg)



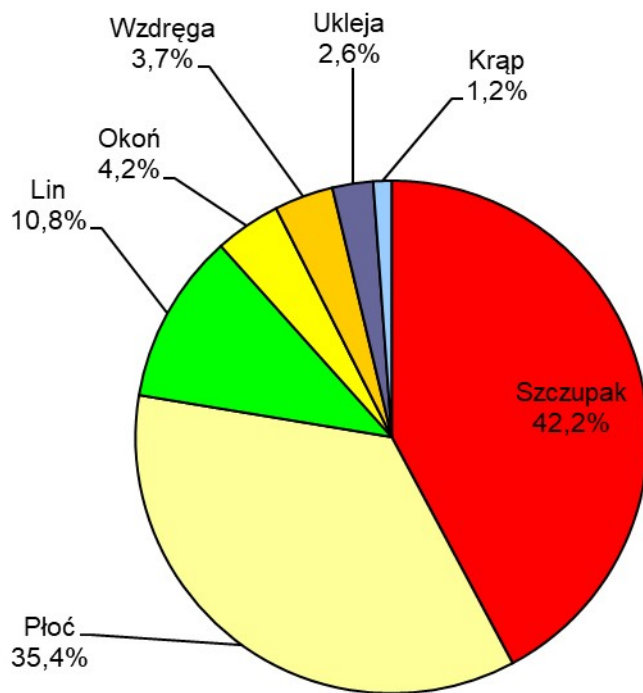
Rys. 15. Biebrza (Wissa) nr 3 - struktura odłowów wędkarskich w roku 2016 (100% = 118,6 kg)



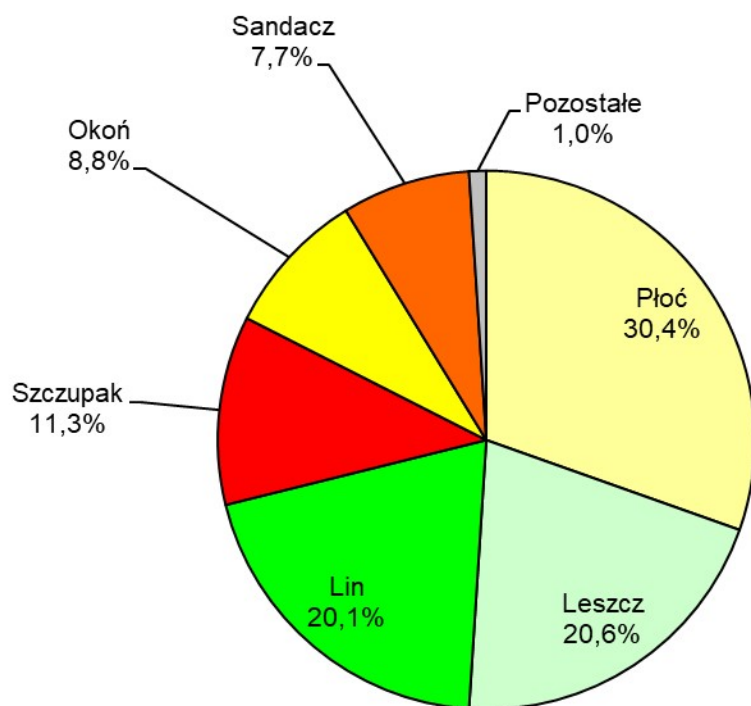
Rys. 16. Brok nr 1 - struktura odłowów wędkarskich w roku 2016 (100% = 104,7 kg)



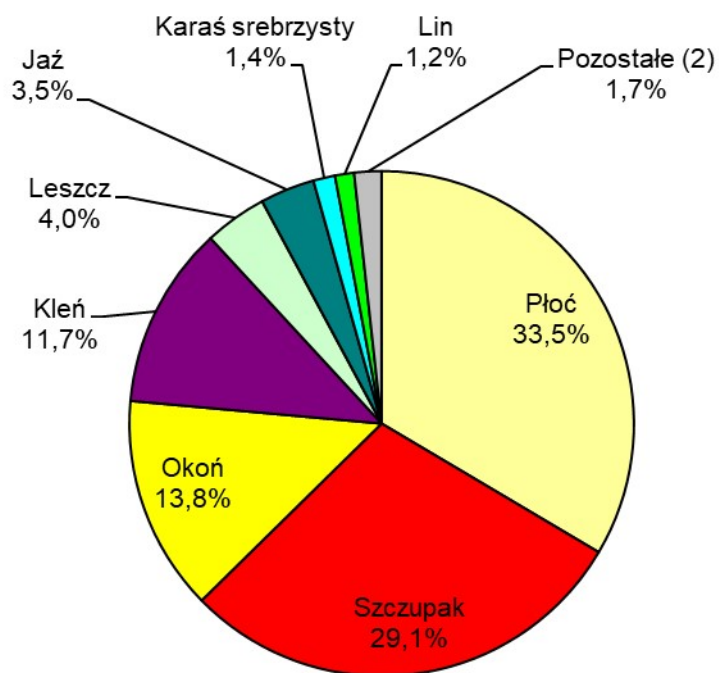
Rys. 17. Orz nr 1 - struktura odłowów wędkarskich w roku 2016 (100% = 86,8 kg)



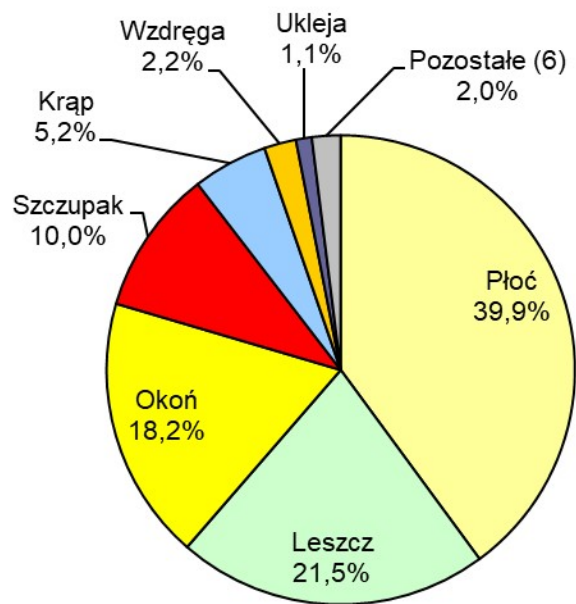
Rys. 18. Jędrznia nr 11 - struktura odłowów wędkarskich w roku 2016 (100% = 69,7 kg)



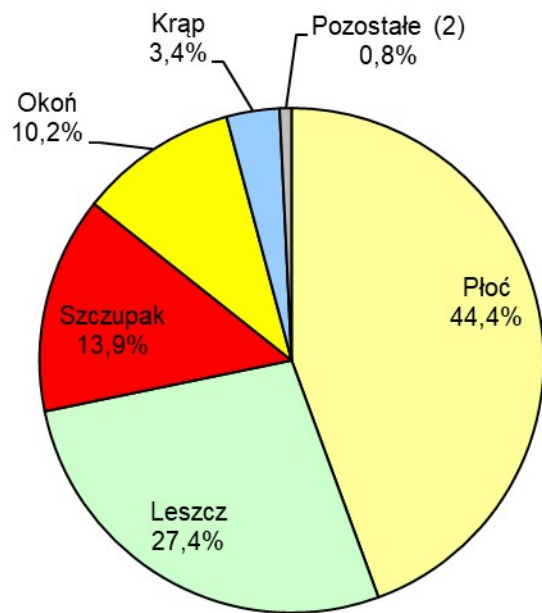
Rys. 20. Nurzec nr 1 - struktura odłowów wędkarskich w roku 2016 (100% = 19,4 kg)



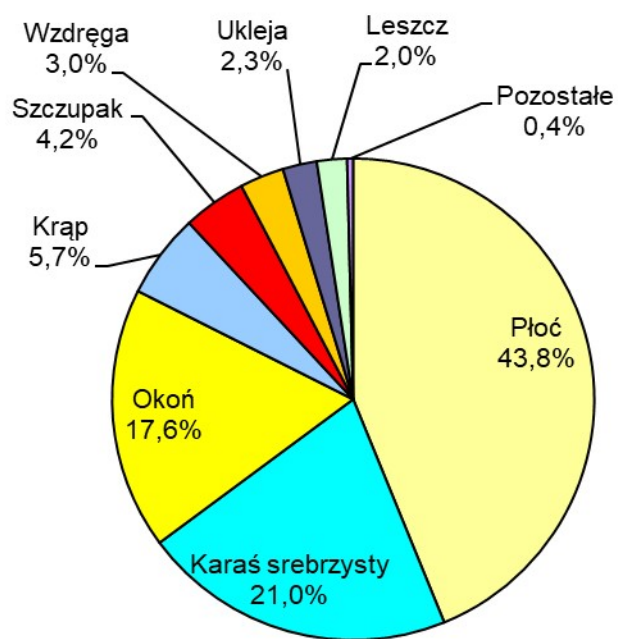
Rys. 19. Omulew nr 1 - struktura odłowów wędkarskich w roku 2016 (100% = 57,3 kg)



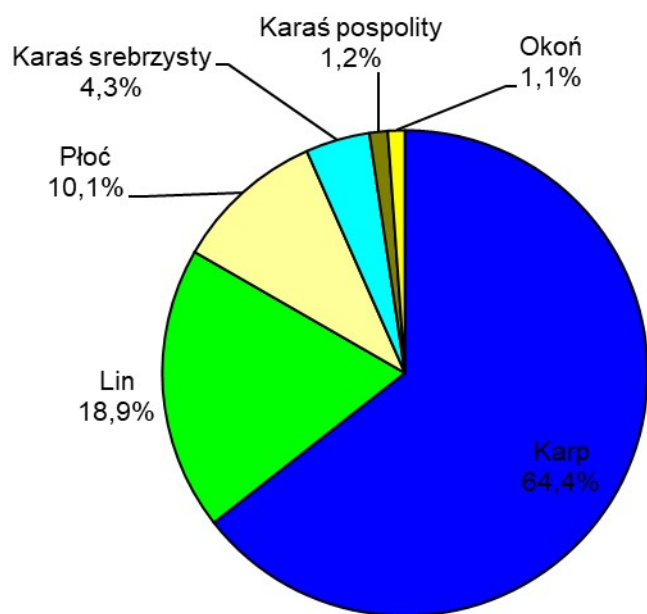
Rys. 21. Jezioro Sasek Wielki - struktura odłowów wędkarskich w roku 2016 (100% = 703,2 kg)



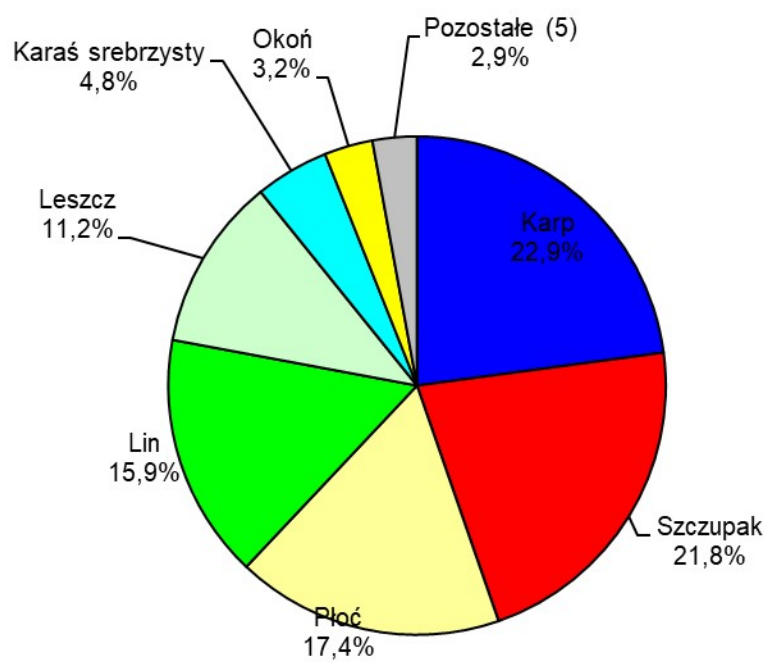
Rys. 22. Jezioro Małszewskie - struktura odłowów wędkarskich w roku 2016 (100% = 235,1 kg)



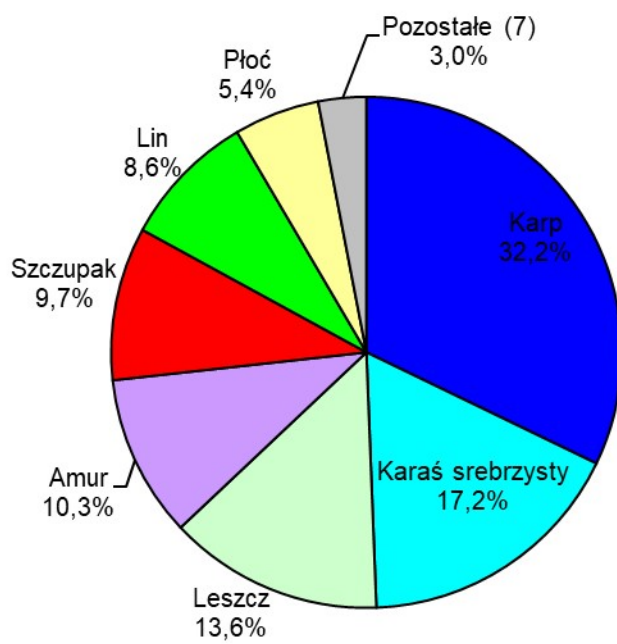
Rys. 23. Jezero Sędańsk - struktura odłowów wędkarskich w roku 2016 (100% = 148,5 kg)



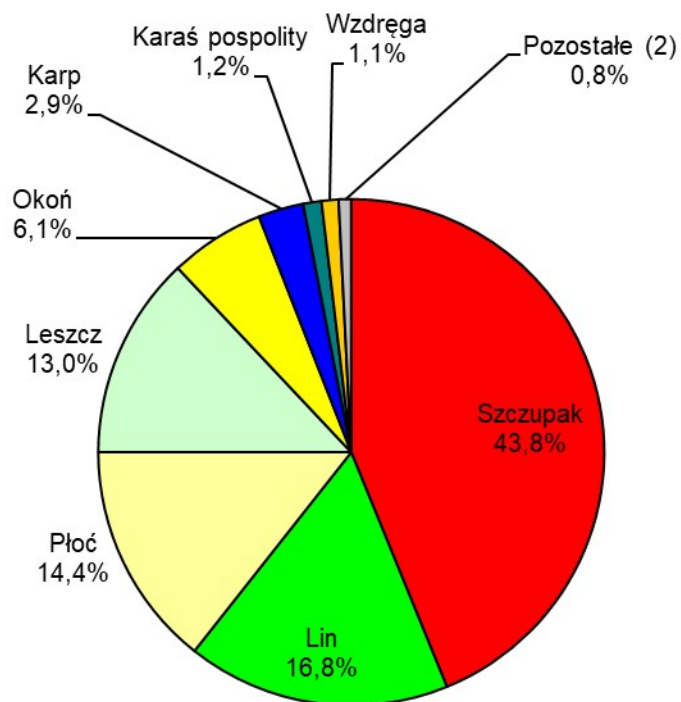
Rys. 24. Staw Jedwabne - struktura odłowów wędkarskich w roku 2016 (100% = 123,4 kg)



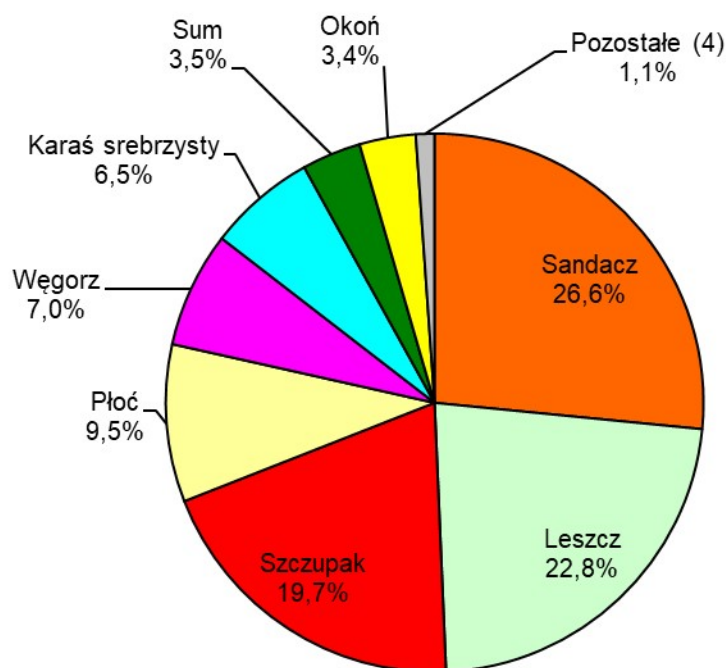
Rys. 25. Glinianki Zielonka - struktura odłowów wędkarskich w roku 2016 (100% = 812,4 kg)



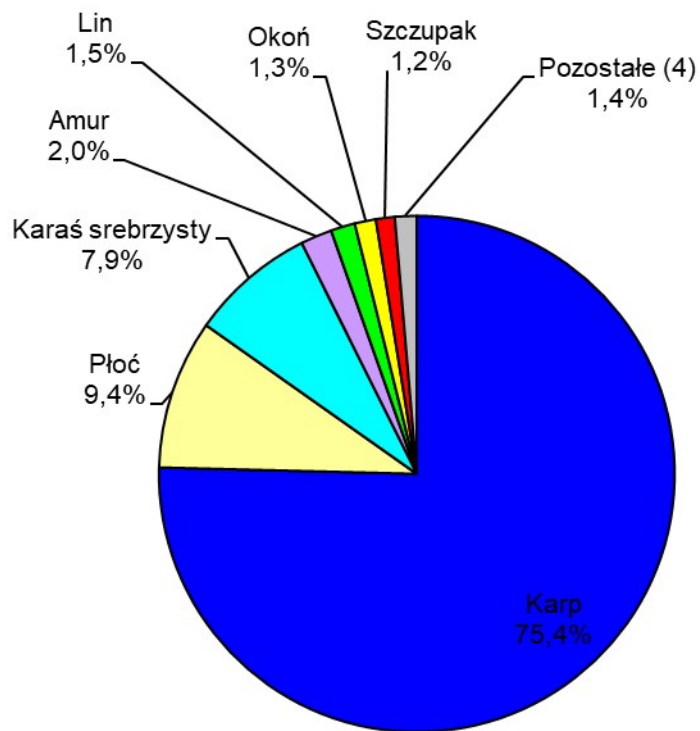
Rys. 26. Glinianki Błonie - struktura odłowów wędkarskich w roku 2016 (100% = 394,9 kg)



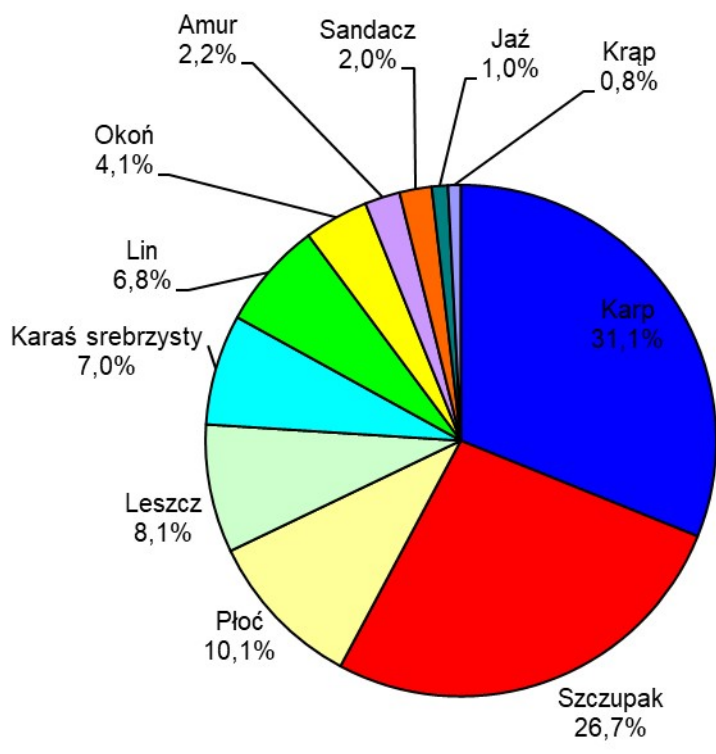
Rys. 27. Jezioro Mierucie - struktura odłowów wędkarskich w roku 2016 (100% = 386,5 kg)



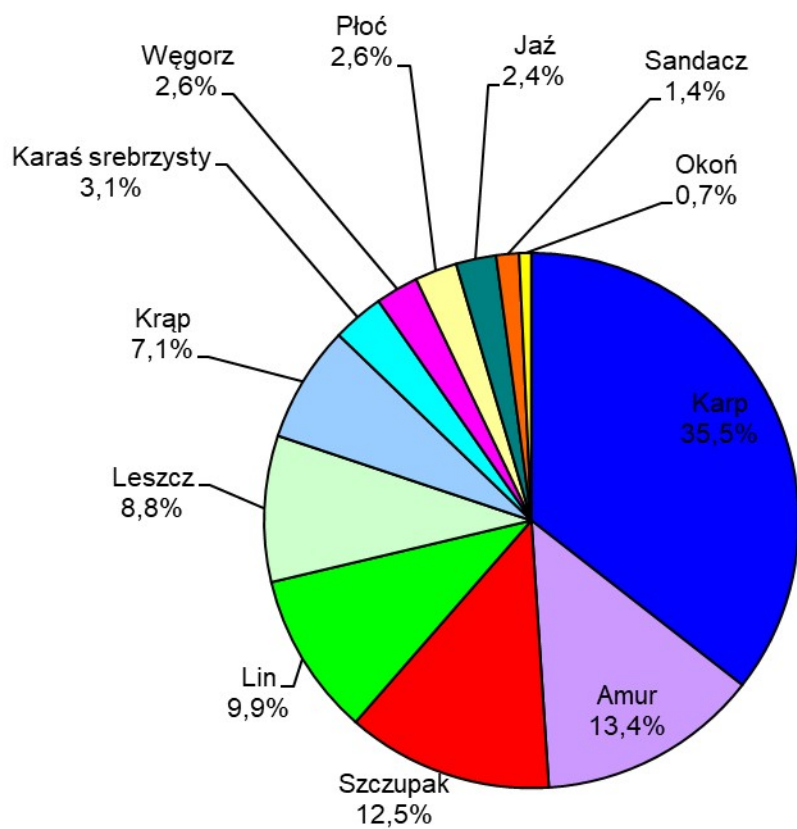
Rys. 28. Jezioro Zdworskie - struktura odłowów wędkarskich w roku 2016 (100% = 383,8 kg)



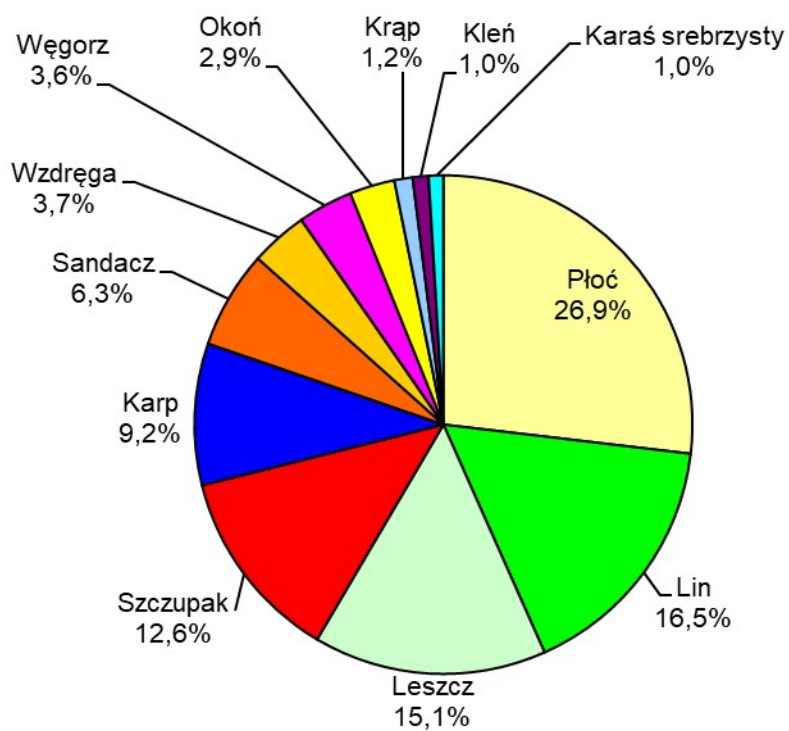
Rys. 30. Zbiornik Chorzele - struktura odłowów wędkarskich w roku 2016 (100% = 263,4 kg)



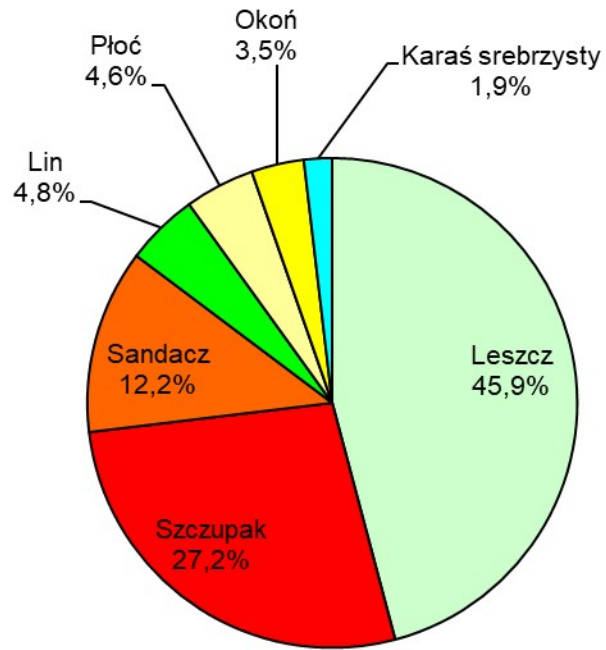
Rys. 29. Glinianki Gołków, Głusków, Zalesie - struktura odłowów wędkarskich w roku 2016 (100% = 323,1 kg)



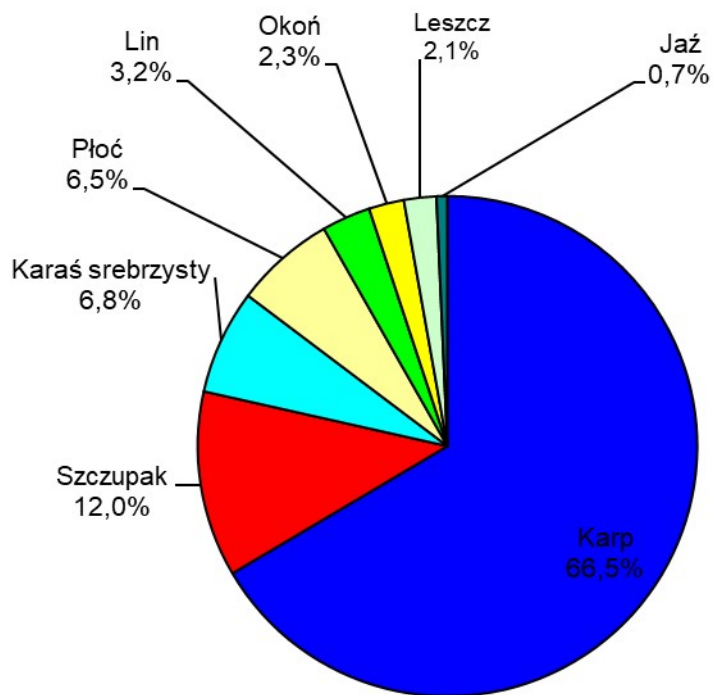
Rys. 31. Glinianki Grodzisk - struktura odłowów wędkarskich w roku 2016 (100% = 231,0 kg)



Rys. 33. Jezioro Karaśnia - struktura odłowów wędkarskich w roku 2016 (100% = 126,2 kg)



Rys. 32. Jezioro Ostrowas (Plebanka) - struktura odłowów wędkarskich w roku 2016 (100% = 149,8 kg)



Rys. 34. Stawy w Parku Pruszków - struktura odłowów wędkarskich w roku 2016 (100% = 114,1 kg)

TABELE

WSZYSTKIE ŁOWISKA

L.p.	Łowisko	Pow. zbiornika (ha)	Liczba wędkarzy	Presja (dni)	Całkowity odłów (kg)	Kg ryb na wędkarza	Liczba dni na wędkarza	Kg ryb na 1 dzień wędkowania	Kg/ha	Presja dni/ha
1	Narew 7 (Zbiornik Zegrzyński)	3787,00	1125	17351	18899,2	16,80	15,42	1,09	4,99	4,58
2	Wisła 3	4281,00	493	6685	8111,3	16,45	13,56	1,21	1,89	1,56
3	Wisła 4	3240,00	160	3110	4096,3	25,60	19,44	1,32	1,26	0,96
4	Narew 8	487,00	231	3593	4057,7	17,57	15,55	1,13	8,33	7,38
5	Zbiornik Włocławski	7911,00	414	6170	3669,5	8,86	14,90	0,59	0,46	0,78
6	Skrwa Prawa 1	139,50	280	2292	3083,6	11,01	8,19	1,35	22,10	16,43
7	J. Toczyłowo	105,00	289	2795	2063,3	7,14	9,67	0,74	19,65	26,62
8	Bug 5	1176,00	437	6894	1984,9	4,54	15,78	0,29	1,69	5,86
9	Narew 6	1025,00	715	8962	1970,0	2,76	12,53	0,22	1,92	8,74
10	Elk 45	112,00	186	1314	1407,9	7,57	7,06	1,07	12,57	11,73
11	Glinianki Zielonka	26,00	76	1022	812,4	10,69	13,45	0,79	31,25	39,31
12	J. Sasek Wielki	887,90	140	715	703,2	5,02	5,11	0,98	0,79	0,81
13	Rozoga 1	104,00	208	1642	450,3	2,16	7,89	0,27	4,33	15,79
14	Glinianki Błonie	6,00	36	898	394,9	10,97	24,94	0,44	65,82	149,67
15	J. Mierucie	31,93	50	313	386,5	7,73	6,26	1,23	12,10	9,80
16	J. Zdrowskie	340,00	44	480	383,8	8,72	10,91	0,80	1,13	1,41
17	J. Wałpusz	431,60	104	509	354,8	3,41	4,89	0,70	0,82	1,18
18	Jeziorka 1	120,00	38	304	333,8	8,78	8,00	1,10	2,78	2,53
19	Glinianki Gólków, Głoków, Zalesie	19,00	42	342	323,1	7,69	8,14	0,94	17,01	18,00
20	J. Sasek Mały	332,40	105	414	280,8	2,67	3,94	0,68	0,84	1,25
21	Utrata 1	46,00	34	432	263,5	7,75	12,71	0,61	5,73	9,39
22	Zbiornik Chorzele	5,00	42	478	263,4	6,27	11,38	0,55	52,68	95,60
23	Orzyc 1	209,00	94	996	241,8	2,57	10,60	0,24	1,16	4,77
24	J. Małszewskie	208,80	44	256	235,1	5,34	5,82	0,92	1,13	1,23
25	Glinianki Grodzisk	25,00	36	535	231,0	6,42	14,86	0,43	9,24	21,40
26	J. Górskie	45,00	32	373	218,0	6,81	11,66	0,58	4,84	8,29
27	J. Ciechomickie	47,00	45	394	217,9	4,84	8,76	0,55	4,64	8,38
28	J. Przytomne	38,00	37	374	213,3	5,76	10,11	0,57	5,61	9,84
29	Skoki I	46,90	37	329	206,0	5,57	8,89	0,63	4,39	7,01
30	J. Wikaryjskie	66,50	52	371	189,5	3,64	7,13	0,51	2,85	5,58
31	J. Ługowskie	62,20	38	241	179,4	4,72	6,34	0,74	2,88	3,87
32	J. Małszewskie	36,61	17	91	178,9	10,52	5,35	1,97	4,89	2,49
33	J. Grójeckie	27,90	44	317	178,2	4,05	7,20	0,56	6,39	11,36
34	J. Brajnckie	211,00	53	202	158,9	3,00	3,81	0,79	0,75	0,96
35	J. Ostrowąs (Plebanka)	42,10	17	165	149,8	8,81	9,71	0,91	3,56	3,92
36	J. Sędańskie	186,00	41	308	148,5	3,62	7,51	0,48	0,80	1,66

37	J. Białe	148,00	23	278	132,6	5,77	12,09	0,48	0,90	1,88
38	Rządza 1	42,00	41	277	126,7	3,09	6,76	0,46	3,02	6,60
39	J. Karaśnia	46,00	14	136	126,2	9,01	9,71	0,93	2,74	2,96
40	Staw Jedwabne	3,00	11	115	123,4	11,22	10,45	1,07	41,13	38,33
41	Biebrza 3 (Wissa)	17,00	16	123	118,6	7,41	7,69	0,96	6,98	7,24
42	J. Rekowe	70,80	28	123	114,7	4,10	4,39	0,93	1,62	1,74
43	Stawy w Parku Pruszków	7,00	22	196	114,1	5,19	8,91	0,58	16,30	28,00
44	J. Burdąg	38,90	18	97	107,4	5,97	5,39	1,11	2,76	2,49
45	J. Ostrowickie	55,10	24	207	105,0	4,38	8,63	0,51	1,91	3,76
46	Brok 1	45,00	89	723	104,7	1,18	8,12	0,14	2,33	16,07
47	J. Huła	34,50	13	71	101,0	7,77	5,46	1,42	2,93	2,06
48	J. Skrwilno	87,70	9	97	100,6	11,18	10,78	1,04	1,15	1,11
49	J. Grom	216,20	26	90	96,7	3,72	3,46	1,07	0,45	0,42
50	J. Borowiec (Wildno)	12,80	20	120	94,1	4,71	6,00	0,78	7,35	9,38
51	J. Warchałdzkie	46,40	13	60	92,1	7,08	4,62	1,54	1,98	1,29
52	J. Lutoborskie	22,30	23	169	91,0	3,96	7,35	0,54	4,08	7,58
53	Orz 1	23,00	108	506	86,8	0,80	4,69	0,17	3,77	22,00
54	Staw Kobylocha	39,20	27	76	80,8	2,99	2,81	1,06	2,06	1,94
55	J. Świętajno (Narty)	217,20	22	89	71,8	3,26	4,05	0,81	0,33	0,41
56	Jegrznia 11	6,00	11	51	69,7	6,34	4,64	1,37	11,62	8,50
57	J. Piasutno	49,00	7	50	65,4	9,34	7,14	1,31	1,33	1,02
58	J. Rybnica	7,60	10	54	64,4	6,44	5,40	1,19	8,47	7,11
59	Omulew 1	189,00	52	204	57,3	1,10	3,92	0,28	0,30	1,08
60	J. Pomocnia	9,00	15	71	55,9	3,73	4,73	0,79	6,21	7,89
61	J. Klimek (Konik)	35,90	21	88	55,6	2,65	4,19	0,63	1,55	2,45
62	J. Lemańskie	23,50	22	96	55,2	2,51	4,36	0,58	2,35	4,09
63	J. Bytoń	10,30	12	84	55,0	4,58	7,00	0,65	5,34	8,16
64	J. Skrzyneckie	26,90	21	106	54,3	2,59	5,05	0,51	2,02	3,94
65	J. Okonin	10,30	14	54	49,7	3,55	3,86	0,92	4,83	5,24
66	Glinianki Szczęśliwickie	7,00	12	98	48,7	4,06	8,17	0,50	6,96	14,00
67	Czarne Włocławskie	6,80	9	109	48,6	5,40	12,11	0,45	7,15	16,03
68	J. Brzeźno	16,40	9	54	46,7	5,19	6,00	0,86	2,85	3,29
69	Młyński Staw	9,00	24	80	42,3	1,76	3,33	0,53	4,70	8,89
70	J. Nożyce	55,00	10	47	41,9	4,19	4,70	0,89	0,76	0,85
71	Zbiornik Rogal	2,00	4	20	41,0	10,25	5,00	2,05	20,50	10,00
72	J. Łuba	12,00	13	136	40,8	3,14	10,46	0,30	3,40	11,33
73	Jeziórko Moczydło	4,00	6	47	39,2	6,53	7,83	0,83	9,80	11,75
74	J. Głębozec (na cieku bez nazwy)	12,00	12	99	36,9	3,08	8,25	0,37	3,08	8,25
75	J. Lubiechowo	19,40	9	46	36,8	4,09	5,11	0,80	1,90	2,37
76	Czarne Gostynińskie	4,00	11	106	36,0	3,27	9,64	0,34	9,00	26,50
77	J. Telażyna	25,40	7	33	34,2	4,89	4,71	1,04	1,35	1,30
78	J. Zielonka	6,40	8	28	29,3	3,66	3,50	1,05	4,58	4,38

79	J. Machniacz	12,04	3	30	28,1	9,37	10,00	0,94	2,33	2,49
80	J. Czarno-Czerskie	10,10	4	26	27,9	6,98	6,50	1,07	2,76	2,57
81	J. Białobrzegi	10,00	5	48	27,7	5,54	9,60	0,58	2,77	4,80
82	Sierpienica	2,00	6	51	27,4	4,57	8,50	0,54	13,70	25,50
83	J. Świesz	18,50	9	76	26,8	2,98	8,44	0,35	1,45	4,11
84	J. Fręcki	19,00	15	43	25,2	1,68	2,87	0,59	1,33	2,26
85	J. Chojno	10,20	2	16	23,7	11,85	8,00	1,48	2,32	1,57
86	Glinianki Borowe	4,00	22	98	22,7	1,03	4,45	0,23	5,68	24,50
87	J. Głębozcek (w obw. J. Rekowe)	25,10	20	49	21,5	1,08	2,45	0,44	0,86	1,95
88	J. Służewo	4,70	5	23	20,8	4,16	4,60	0,90	4,43	4,89
89	J. Łąki Zawistowe	10,30	8	35	20,0	2,50	4,38	0,57	1,94	3,40
90	Nurzec 1	153,00	24	126	19,4	0,81	5,25	0,15	0,13	0,82
91	Zgłowiączka nr 2	23,00	9	36	19,0	2,11	4,00	0,53	0,83	1,57
92	Tążyna	9,30	4	10	17,0	4,25	2,50	1,70	1,83	1,08
93	J. Natać	21,80	12	33	16,7	1,39	2,75	0,51	0,77	1,51
94	Kocioł	4,00	5	34	16,2	3,24	6,80	0,48	4,05	8,50
95	J. Kępka Szlachecka	12,90	6	23	15,8	2,63	3,83	0,69	1,22	1,78
96	Czarne Baruchowo	6,70	3	13	15,1	5,03	4,33	1,16	2,25	1,94
97	J. Borówko	9,10	4	42	13,9	3,48	10,50	0,33	1,53	4,62
98	J. Widoń	10,00	3	11	11,4	3,80	3,67	1,04	1,14	1,10
99	J. Łażnica	25,86	3	10	11,2	3,73	3,33	1,12	0,43	0,39
100	J. Radziszewo	7,00	1	22	9,8	9,80	22,00	0,45	1,40	3,14
101	J. Peł	12,00	4	45	9,2	2,30	11,25	0,20	0,77	3,75
102	Staw Wielgie	4,20	1	6	8,5	8,50	6,00	1,42	2,02	1,43
103	Zalew w Makowie Mazowieckim	17,00	29	54	7,8	0,27	1,86	0,14	0,46	3,18
104	J. Szczutkowskie	9,00	4	14	8,8	2,20	3,50	0,63	0,98	1,56
105	Mołtawa 1	12,60	3	6	7,7	2,57	2,00	1,28	0,61	0,48
106	Glinianka Włochy	3,00	4	13	7,1	1,78	3,25	0,55	2,37	4,33
107	Basen Kolejniak	4,00	3	12	6,7	2,23	4,00	0,56	1,68	3,00
108	Glinianki Bagienice	3,00	7	25	6,4	0,91	3,57	0,26	2,13	8,33
109	Basen Brwinów	2,00	2	5	5,8	2,90	2,50	1,16	2,90	2,50
110	Staw Ruda	3,00	1	14	5,5	5,50	14,00	0,39	1,83	4,67
111	J. Jasne	18,30	2	6	4,0	2,00	3,00	0,67	0,22	0,33
112	J. Trzebowo	9,70	1	1	3,6	3,60	1,00	3,60	0,37	0,10
113	J. Średnie	29,10	4	9	3,4	0,85	2,25	0,38	0,12	0,31
114	Świder 1	90,00	5	20	3,3	0,66	4,00	0,17	0,04	0,22
115	J. Płociczno	21,70	2	3	2,0	1,00	1,50	0,67	0,09	0,14
116	J. Radzynek (Paprotty)	7,50	1	3	2,0	2,00	3,00	0,67	0,27	0,40
117	J. Skonieczne	30,37	1	1	0,8	0,80	1,00	0,80	0,03	0,03
118	Szkwa 1	33,00	2	2	0,0	0,00	1,00	0,00	0,00	0,06
119	Czerwony Bór	1,00	2	4	0,0	0,00	2,00	0,00	0,00	4,00
120	Kałamarz	6,73	1	1	0,0	0,00	1,00	0,00	0,00	0,15

Tabela I. Wyniki wędkarzy okręgu mazowieckiego

Liczba wędkarzy	Presja (dni wędkowania)	Całkowity odłów (kg)	Liczba ryb (szt.)	Kg ryb na wędkarza	Dni na wędkarza	Kg ryb na dzień wędkowania
6954	78080	60663,6	158923	8,72	11,23	0,78

Gatunki ryb	Ogółem (kg)	Ogółem (szt.)	% w odłowach	Średnia masa 1 szt. (kg)
Szczupak	6939,3	4097	11,44	1,69
Sandacz	2594,3	1169	4,28	2,22
Sum	7645,8	670	12,60	11,41
Okoń	3538,5	17125	5,83	0,21
Boleń	564,0	259	0,93	2,18
Miętus	39,1	83	0,06	0,47
Węgorz	145,1	140	0,24	1,04
Karp	1955,2	840	3,22	2,33
Płoc	10154,7	82288	16,74	0,12
Leszcz	19286,7	21686	31,79	0,89
Lin	1571,3	1574	2,59	1,00
Karaś pospolity	80,3	301	0,13	0,27
Karaś srebrzysty	1194,9	3340	1,97	0,36
Amur	126,5	32	0,21	3,95
Brzana	141,5	53	0,23	2,67
Świnka	16,6	17	0,03	0,98
Certa	68,2	171	0,11	0,40
Kleń	614,0	647	1,01	0,95
Jaź	393,1	402	0,65	0,98
Pstrąg potokowy	11,7	17	0,02	0,69
Jelec	0,5	6	0,00	0,08
Krąp	3077,2	17282	5,07	0,18
Wzdreğa	271,6	2167	0,45	0,13
Jazgarz	2,7	67	0,00	0,04
Ukleja	131,5	3987	0,22	0,03
Sterlet	4,0	1	0,01	4,00
Tołpyga	26,0	4	0,04	6,50
Pozostałe	69,3	498	0,11	0,14

Tabela 1. Rzeka Narew nr 7

Liczba wędkarzy	Presja (dni wędkowania)	Całkowity odłów (kg)	Liczba ryb (szt.)	Kg ryb na wędkarza	Dni na wędkarza	Kg ryb na dzień wędkowania
1125	17351	18899,2	31067	16,80	15,42	1,09

Gatunki ryb	Ogółem (kg)	Ogółem (szt.)	% w odłowach	Średnia masa 1 szt. (kg)
Szczupak	2625,6	1453	13,89	1,81
Sandacz	1242,3	590	6,57	2,11
Sum	2139,7	190	11,32	11,26
Okoń	1365,9	6217	7,23	0,22
Boleń	190,8	94	1,01	2,03
Miętus	10,1	14	0,05	0,72
Węgorz	7,0	6	0,04	1,17
Karp	97,8	33	0,52	2,96
Płoc	1266,1	7943	6,70	0,16
Leszcz	8294,0	7997	43,89	1,04
Lin	432,1	400	2,29	1,08
Karaś pospolity	9,4	24	0,05	0,39
Karaś srebrzysty	125,8	316	0,67	0,40
Amur	8,0	1	0,04	8,00
Brzana	15,5	7	0,08	2,21
Świnka	3,1	2	0,02	1,55
Certa	1,1	3	0,01	0,37
Kleń	80,2	74	0,42	1,08
Jaź	68,5	64	0,36	1,07
Jelec	0,1	1	0,00	0,10
Krąp	795,0	4601	4,21	0,17
Wzdręga	90,5	621	0,48	0,15
Jazgarz	1,4	35	0,01	0,04
Ukleja	8,7	340	0,05	0,03
Tołpyga	14,0	1	0,07	14,00
Pozostałe	6,5	40	0,03	0,16

Tabela 2. Rzeka Wisła nr 3

Liczba wędkarzy	Presja (dni wędkowania)	Całkowity odłów (kg)	Liczba ryb (szt.)	Kg ryb na wędkarza	Dni na wędkarza	Kg ryb na dzień wędkowania
493	6685	8111,3	11622	16,45	13,56	1,21

Gatunki ryb	Ogółem (kg)	Ogółem (szt.)	% w odłowach	Średnia masa 1 szt. (kg)
Szczupak	415,2	223	5,12	1,86
Sandacz	735,0	312	9,06	2,36
Sum	2743,8	178	33,83	15,41
Okoń	184,8	703	2,28	0,26
Boleń	143,2	69	1,77	2,08
Miętus	21,3	59	0,26	0,36
Węgorz	8,4	8	0,10	1,05
Karp	46,1	20	0,57	2,31
Płoc	388,2	2336	4,79	0,17
Leszcz	2285,6	2633	28,18	0,87
Lin	40,3	44	0,50	0,92
Karaś pospolity	2,5	4	0,03	0,63
Karaś srebrzysty	78,7	212	0,97	0,37
Amur	7,2	3	0,09	2,40
Brzana	102,5	36	1,26	2,85
Świnka	13,5	15	0,17	0,90
Certa	47,9	123	0,59	0,39
Kleń	74,2	103	0,91	0,72
Jaź	74,5	86	0,92	0,87
Jelec	0,4	5	0,00	0,08
Krąp	643,2	3582	7,93	0,18
Wzdreęga	0,9	8	0,01	0,11
Jazgarz	0,4	11	0,00	0,04
Ukleja	18,2	608	0,22	0,03
Pozostałe	35,3	241	0,44	0,15

Tabela 3. Rzeka Wisła nr 4

Liczba wędkarzy	Presja (dni wędkowania)	Całkowity odłów (kg)	Liczba ryb (szt.)	Kg ryb na wędkarza	Dni na wędkarza	Kg ryb na dzień wędkowania
160	3110	4096,3	5136	25,60	19,44	1,32

Gatunki ryb	Ogółem (kg)	Ogółem (szt.)	% w odłowach	Średnia masa 1 szt. (kg)
Szczupak	167,1	89	4,08	1,88
Sandacz	148,2	61	3,62	2,43
Sum	1440,1	107	35,16	13,46
Okoń	49,5	241	1,21	0,21
Boleń	56,3	22	1,37	2,56
Węgorz	7,6	5	0,19	1,52
Karp	11,3	5	0,28	2,26
Płoc	182,4	1303	4,45	0,14
Leszcz	1599,8	1260	39,05	1,27
Lin	2,0	2	0,05	1,00
Karaś srebrzysty	77,5	248	1,89	0,31
Brzana	12,6	4	0,31	3,15
Certa	9,1	20	0,22	0,46
Kleń	10,3	15	0,25	0,69
Jaź	3,8	3	0,09	1,27
Krąp	304,2	1514	7,43	0,20
Jazgarz	0,1	2	0,00	0,05
Ukleja	9,5	212	0,23	0,04
Pozostałe	4,9	23	0,12	0,21

Tabela 4. Rzeka Narew nr 8

Liczba wędkarzy	Presja (dni wędkowania)	Całkowity odłów (kg)	Liczba ryb (szt.)	Kg ryb na wędkarza	Dni na wędkarza	Kg ryb na dzień wędkowania
231	3593	4057,7	6228	17,57	15,55	1,13

Gatunki ryb	Ogółem (kg)	Ogółem (szt.)	% w odłowach	Średnia masa 1 szt. (kg)
Szczupak	332,6	141	8,20	2,36
Sandacz	56,1	24	1,38	2,34
Sum	50,4	7	1,24	7,20
Okoń	70,0	340	1,73	0,21
Boleń	28,9	9	0,71	3,21
Węgorz	5,0	5	0,12	1,00
Karp	8,5	3	0,21	2,83
Płoc	274,7	1939	6,77	0,14
Leszcz	2682,5	2159	66,11	1,24
Lin	2,6	4	0,06	0,65
Karaś srebrzysty	28,9	44	0,71	0,66
Amur	1,5	1	0,04	1,50
Brzana	5,6	3	0,14	1,87
Certa	4,1	13	0,10	0,32
Kleń	5,5	4	0,14	1,38
Jaź	14,0	17	0,35	0,82
Krąp	483,5	1467	11,92	0,33
Wzdreğa	0,4	1	0,01	0,40
Ukleja	0,9	29	0,02	0,03
Pozostałe	2,0	18	0,05	0,11

Tabela 5. Zbiornik Włocławski na rzece Wisła nr 5

Liczba wędkarzy	Presja (dni wędkowania)	Całkowity odłów (kg)	Liczba ryb (szt.)	Kg ryb na wędkarza	Dni na wędkarza	Kg ryb na dzień wędkowania
414	6170	3669,5	5377	8,86	14,90	0,59

Gatunki ryb	Ogółem (kg)	Ogółem (szt.)	% w odłowach	Średnia masa 1 szt. (kg)
Szczupak	240,5	111	6,55	2,17
Sandacz	115,1	47	3,14	2,45
Sum	1034,9	147	28,20	7,04
Okoń	141,0	706	3,84	0,20
Boleń	94,6	46	2,58	2,06
Miętus	4,9	6	0,13	0,82
Węgorz	19,7	17	0,54	1,16

Karp	561,1	238	15,29	2,36
Płoć	321,6	2159	8,76	0,15
Leszcz	781,1	829	21,29	0,94
Lin	4,8	5	0,13	0,96
Karaś srebrzysty	223,5	468	6,09	0,48
Certa	6,0	12	0,16	0,50
Kleń	13,1	11	0,36	1,19
Jaź	16,4	14	0,45	1,17
Krąp	36,1	254	0,98	0,14
Wzdreęga	35,1	244	0,96	0,14
Ukleja	4,0	59	0,11	0,07
Sterlet	4,0	1	0,11	4,00
Tołpyga	12,0	3	0,33	4,00

Tabela 6. Rzeka Skrwa Prawa nr 1

Liczba wędkarzy	Presja (dni wędkowania)	Całkowity odłów (kg)	Liczba ryb (szt.)	Kg ryb na wędkarza	Dni na wędkarza	Kg ryb na dzień wędkowania
280	2292	3083,6	20780	11,01	8,19	1,35

Gatunki ryb	Ogółem (kg)	Ogółem (szt.)	% w odłowach	Średnia masa 1 szt. (kg)
Szczupak	46,0	34	1,49	1,35
Okoń	21,3	114	0,69	0,19
Płoć	2961,7	20464	96,05	0,14
Leszcz	28,2	66	0,91	0,43
Karaś srebrzysty	10,5	58	0,34	0,18
Kleń	4,6	5	0,15	0,92
Jaź	3,0	10	0,10	0,30
Pstrąg potokowy	5,3	9	0,17	0,59
Krąp	1,7	11	0,06	0,15
Ukleja	0,3	8	0,01	0,04
Pozostałe	1,0	1	0,03	1,00

Tabela 7. Jezioro Toczyłowo

Liczba wędkarzy	Presja (dni wędkowania)	Całkowity odłów (kg)	Liczba ryb (szt.)	Kg ryb na wędkarza	Dni na wędkarza	Kg ryb na dzień wędkowania
289	2795	2063,3	10914	7,14	9,67	0,74

Gatunki ryb	Ogółem (kg)	Ogółem (szt.)	% w odłowach	Średnia masa 1 szt. (kg)
Szczupak	223,5	151	10,83	1,48
Sandacz	19,8	12	0,96	1,65
Sum	26,2	3	1,27	8,73
Okoń	389,3	1996	18,87	0,20
Miętus	1,5	1	0,07	1,50
Węgorz	4,9	4	0,24	1,23
Karp	51,2	26	2,48	1,97
Płoc	645,4	6431	31,28	0,10
Leszcz	441,9	1719	21,42	0,26
Lin	203,4	175	9,86	1,16
Karaś pospolity	11,1	14	0,54	0,79
Kleń	3,6	4	0,17	0,90
Jaź	2,2	4	0,11	0,55
Krąp	31,6	267	1,53	0,12
Wzdreęga	5,6	40	0,27	0,14
Ukleja	2,1	67	0,10	0,03

Tabela 8. Rzeka Bug nr 5

Liczba wędkarzy	Presja (dni wędkowania)	Całkowity odłów (kg)	Liczba ryb (szt.)	Kg ryb na wędkarza	Dni na wędkarza	Kg ryb na dzień wędkowania
437	6894	1984,9	6292	4,54	15,78	0,29

Gatunki ryb	Ogółem (kg)	Ogółem (szt.)	% w odłowach	Średnia masa 1 szt. (kg)
Szczupak	350,1	212	17,64	1,65
Sandacz	67,5	32	3,40	2,11
Sum	130,9	21	6,59	6,23
Okoń	132,5	649	6,68	0,20
Boleń	18,8	6	0,95	3,13
Miętus	1,3	3	0,07	0,43
Karp	37,8	11	1,90	3,44
Płoc	212,5	1507	10,71	0,14
Leszcz	385,3	308	19,41	1,25
Lin	33,4	38	1,68	0,88
Karaś pospolity	35,7	213	1,80	0,17
Karaś srebrzysty	211,1	748	10,64	0,28

Brzana	3,0	1	0,15	3,00
Kleń	43,7	38	2,20	1,15
Jaź	16,0	12	0,81	1,33
Krąp	275,2	1852	13,86	0,15
Wzdreęga	5,6	43	0,28	0,13
Jazgarz	0,2	5	0,01	0,04
Ukleja	23,9	592	1,20	0,04
Pozostałe	0,4	1	0,02	0,40

Tabela 9. Rzeka Narew nr 6

Liczba wędkarzy	Presja (dni wędkowania)	Całkowity odłów (kg)	Liczba ryb (szt.)	Kg ryb na wędkarza	Dni na wędkarza	Kg ryb na dzień wędkowania
715	8962	1970,0	5423	2,76	12,53	0,22

Gatunki ryb	Ogółem (kg)	Ogółem (szt.)	% w odłowach	Średnia masa 1 szt. (kg)
Szczupak	267,7	177	13,59	1,51
Sandacz	30,4	18	1,54	1,69
Sum	54,9	8	2,79	6,86
Okoń	130,1	775	6,60	0,17
Boleń	15,0	5	0,76	3,00
Karp	10,1	3	0,51	3,37
Płoc	274,6	1982	13,94	0,14
Leszcz	774,2	682	39,30	1,14
Lin	37,1	45	1,88	0,82
Karaś pospolity	2,6	8	0,13	0,33
Karaś srebrzysty	21,0	36	1,07	0,58
Brzana	2,3	2	0,12	1,15
Kleń	50,7	44	2,57	1,15
Jaź	24,9	25	1,26	1,00
Krąp	266,6	1482	13,53	0,18
Wzdreęga	5,8	46	0,29	0,13
Ukleja	2,1	85	0,11	0,02

Tabela 10. Rzeka Ełk nr 45

Liczba wędkarzy	Presja (dni wędkowania)	Całkowity odłów (kg)	Liczba ryb (szt.)	Kg ryb na wędkarza	Dni na wędkarza	Kg ryb na dzień wędkowania
186	1314	1407,9	5720	7,57	7,06	1,07

Gatunki ryb	Ogółem (kg)	Ogółem (szt.)	% w odłowach	Średnia masa 1 szt. (kg)
Szczupak	210,4	141	14,94	1,49
Okoń	222,9	861	15,83	0,26
Boleń	9,7	4	0,69	2,43
Karp	2,0	1	0,14	2,00
Płoc	503,4	3664	35,76	0,14
Leszcz	67,1	69	4,77	0,97
Lin	15,2	15	1,08	1,01
Kleń	266,5	244	18,93	1,09
Jaź	61,6	48	4,38	1,28
Krąp	42,4	397	3,01	0,11
Wzdreęga	0,4	5	0,03	0,08
Ukleja	6,3	271	0,45	0,02

Tabela 11. Glinianki Zielonka

Liczba wędkarzy	Presja (dni wędkowania)	Całkowity odłów (kg)	Liczba ryb (szt.)	Kg ryb na wędkarza	Dni na wędkarza	Kg ryb na dzień wędkowania
76	1022	812,4	2030	10,69	13,45	0,79

Gatunki ryb	Ogółem (kg)	Ogółem (szt.)	% w odłowach	Średnia masa 1 szt. (kg)
Szczupak	177,1	118	21,80	1,50
Sandacz	7,3	4	0,90	1,83
Sum	4,5	1	0,55	4,50
Okoń	25,6	111	3,15	0,23
Węgorz	2,4	2	0,30	1,20
Karp	185,9	90	22,88	2,07
Płoc	141,0	1227	17,36	0,11
Leszcz	91,3	94	11,24	0,97
Lin	129,2	127	15,90	1,02
Karaś srebrzysty	38,9	158	4,79	0,25
Krąp	7,4	73	0,91	0,10
Wzdreęga	1,8	25	0,22	0,07

Tabela 12. Jezioro Sasek Wielki

Liczba wędkarzy	Presja (dni wędkowania)	Całkowity odłów (kg)	Liczba ryb (szt.)	Kg ryb na wędkarza	Dni na wędkarza	Kg ryb na dzień wędkowania
140	715	703,2	4984	5,02	5,11	0,98

Gatunki ryb	Ogółem (kg)	Ogółem (szt.)	% w odłowach	Średnia masa 1 szt. (kg)
Szczupak	70,2	52	9,98	1,35
Okoń	127,8	617	18,17	0,21
Boleń	0,3	1	0,04	0,30
Płoc	280,6	3180	39,90	0,09
Leszcz	151,1	318	21,49	0,48
Lin	3,2	4	0,46	0,80
Karaś pospolity	1,9	7	0,27	0,27
Karaś srebrzysty	2,8	11	0,40	0,25
Kleń	1,5	3	0,21	0,50
Jaź	4,2	5	0,60	0,84
Krąp	36,4	346	5,18	0,11
Wzdręga	15,5	167	2,20	0,09
Ukleja	7,7	273	1,09	0,03

Tabela 13. Rzeka Rozoga nr 1

Liczba wędkarzy	Presja (dni wędkowania)	Całkowity odłów (kg)	Liczba ryb (szt.)	Kg ryb na wędkarza	Dni na wędkarza	Kg ryb na dzień wędkowania
208	1642	450,3	1752	2,16	7,89	0,27

Gatunki ryb	Ogółem (kg)	Ogółem (szt.)	% w odłowach	Średnia masa 1 szt. (kg)
Szczupak	54,0	35	11,99	1,54
Sandacz	19,6	9	4,35	2,18
Okoń	19,1	104	4,24	0,18
Karp	23,5	11	5,22	2,14
Płoc	146,4	1368	32,51	0,11
Leszcz	153,6	193	34,11	0,80
Lin	30,3	21	6,73	1,44
Jaź	2,1	3	0,47	0,70
Krąp	1,7	8	0,38	0,21

Tabela 14. Glinianki Błonie

Liczba wędkarzy	Presja (dni wędkowania)	Całkowity odłów (kg)	Liczba ryb (szt.)	Kg ryb na wędkarza	Dni na wędkarza	Kg ryb na dzień wędkowania
36	898	394,9	565	10,97	24,94	0,44

Gatunki ryb	Ogółem (kg)	Ogółem (szt.)	% w odłowach	Średnia masa 1 szt. (kg)
Szczupak	38,3	22	9,70	1,74
Okoń	3,2	12	0,81	0,27
Boleń	3,9	2	0,99	1,95
Węgorz	1,0	1	0,25	1,00
Karp	127,0	59	32,16	2,15
Płoc	21,4	99	5,42	0,22
Leszcz	53,7	81	13,60	0,66
Lin	33,9	41	8,58	0,83
Karaś srebrzysty	68,0	226	17,22	0,30
Amur	40,6	8	10,28	5,08
Kleń	0,3	1	0,08	0,30
Jaź	0,4	1	0,10	0,40
Krąp	0,6	4	0,15	0,15
Wzdreęga	2,6	8	0,66	0,33

Tabela 15. Jezioro Mierucie

Liczba wędkarzy	Presja (dni wędkowania)	Całkowity odłów (kg)	Liczba ryb (szt.)	Kg ryb na wędkarza	Dni na wędkarza	Kg ryb na dzień wędkowania
50	313	386,5	847	7,73	6,26	1,23

Gatunki ryb	Ogółem (kg)	Ogółem (szt.)	% w odłowach	Średnia masa 1 szt. (kg)
Szczupak	169,4	120	43,83	1,41
Okoń	23,5	81	6,08	0,29
Karp	11,2	7	2,90	1,60
Płoc	55,5	383	14,36	0,14
Leszcz	50,1	115	12,96	0,44
Lin	65	54	16,82	1,20
Karaś pospolity	4,5	8	1,16	0,56
Krąp	2,6	32	0,67	0,08
Wzdreęga	4,2	35	1,09	0,12
Ukleja	0,5	12	0,13	0,04

Tabela 16. Jezioro Zdrowskie

Liczba wędkarzy	Presja (dni wędkowania)	Całkowity odłów (kg)	Liczba ryb (szt.)	Kg ryb na wędkarza	Dni na wędkarza	Kg ryb na dzień wędkowania
44	480	383,8	686	8,72	10,91	0,80

Gatunki ryb	Ogółem (kg)	Ogółem (szt.)	% w odłowach	Średnia masa 1 szt. (kg)
Szczupak	75,7	29	19,72	2,61
Sandacz	101,9	36	26,55	2,83
Sum	13,6	4	3,54	3,40
Okoń	13,0	56	3,39	0,23
Węgorz	26,7	28	6,96	0,95
Karp	2,1	1	0,55	2,10
Płoc	36,3	296	9,46	0,12
Leszcz	87,3	210	22,75	0,42
Karaś pospolity	1,2	1	0,31	1,20
Karaś srebrzysty	24,9	19	6,49	1,31
Krąp	0,5	1	0,13	0,50
Wzdreęga	0,6	5	0,16	0,12

Tabela 17. Jezioro Wałpusz

Liczba wędkarzy	Presja (dni wędkowania)	Całkowity odłów (kg)	Liczba ryb (szt.)	Kg ryb na wędkarza	Dni na wędkarza	Kg ryb na dzień wędkowania
104	509	354,8	1869	3,41	4,89	0,70

Gatunki ryb	Ogółem (kg)	Ogółem (szt.)	% w odłowach	Średnia masa 1 szt. (kg)
Szczupak	99,9	78	28,16	1,28
Sandacz	1,9	1	0,54	1,90
Okoń	18,9	99	5,33	0,19
Węgorz	4,5	5	1,27	0,90
Płoc	137,0	1323	38,61	0,10
Leszcz	79,0	224	22,27	0,35
Lin	1,4	2	0,39	0,70
Krąp	3,0	28	0,85	0,11
Wzdreęga	8,9	89	2,51	0,10
Ukleja	0,3	20	0,08	0,02

Tabela 18. Rzeka Jeziorka nr 1

Liczba wędkarzy	Presja (dni wędkowania)	Całkowity odłów (kg)	Liczba ryb (szt.)	Kg ryb na wędkarza	Dni na wędkarza	Kg ryb na dzień wędkowania
38	304	333,8	903	8,78	8,00	1,10

Gatunki ryb	Ogółem (kg)	Ogółem (szt.)	% w odłowach	Średnia masa 1 szt. (kg)
Szczupak	110,0	64	32,95	1,72
Okoń	38,7	179	11,59	0,22
Karp	12,8	8	3,83	1,60
Płoc	75,5	487	22,62	0,16
Leszcz	2,7	4	0,81	0,68
Lin	3,0	4	0,90	0,75
Karaś srebrzysty	12,7	36	3,80	0,35
Kleń	10,0	14	3,00	0,71
Jaź	59,7	57	17,88	1,05
Pstrąg potokowy	0,3	1	0,09	0,30
Krąp	0,5	1	0,15	0,50
Ukleja	0,3	10	0,09	0,03
Pozostałe	7,6	38	2,28	0,20

Tabela 19. Glinianki Gołków, Głosków, Zalesie

Liczba wędkarzy	Presja (dni wędkowania)	Całkowity odłów (kg)	Liczba ryb (szt.)	Kg ryb na wędkarza	Dni na wędkarza	Kg ryb na dzień wędkowania
42	342	323,1	483	7,69	8,14	0,94

Gatunki ryb	Ogółem (kg)	Ogółem (szt.)	% w odłowach	Średnia masa 1 szt. (kg)
Szczupak	86,3	62	26,71	1,39
Sandacz	6,6	3	2,04	2,20
Okoń	13,2	65	4,09	0,20
Karp	100,5	37	31,10	2,72
Płoc	32,6	193	10,09	0,17
Leszcz	26,2	25	8,11	1,05
Lin	22,0	23	6,81	0,96
Karaś srebrzysty	22,6	62	6,99	0,36
Amur	7,2	2	2,23	3,60
Jaź	3,3	4	1,02	0,83
Krąp	2,6	7	0,80	0,37

Tabela 20. Jezioro Sasek Mały

Liczba wędkarzy	Presja (dni wędkowania)	Całkowity odłów (kg)	Liczba ryb (szt.)	Kg ryb na wędkarza	Dni na wędkarza	Kg ryb na dzień wędkowania
105	414	280,8	3050	2,67	3,94	0,68

Gatunki ryb	Ogółem (kg)	Ogółem (szt.)	% w odłowach	Średnia masa 1 szt. (kg)
Szczupak	1,0	1	0,36	1,00
Okoń	55,5	416	19,76	0,13
Płoc	120,5	1344	42,91	0,09
Leszcz	12,7	45	4,52	0,28
Lin	0,7	1	0,25	0,70
Karaś srebrzysty	11,8	43	4,20	0,27
Jaź	5,0	2	1,78	2,50
Krąp	41,0	493	14,60	0,08
Wzdreęga	8,0	60	2,85	0,13
Ukleja	23,9	626	8,51	0,04
Pozostałe	0,7	19	0,25	0,04

Tabela 21. Rzeka Utrata nr 1

Liczba wędkarzy	Presja (dni wędkowania)	Całkowity odłów (kg)	Liczba ryb (szt.)	Kg ryb na wędkarza	Dni na wędkarza	Kg ryb na dzień wędkowania
34	432	263,5	1088	7,75	12,71	0,61

Gatunki ryb	Ogółem (kg)	Ogółem (szt.)	% w odłowach	Średnia masa 1 szt. (kg)
Szczupak	58,8	35	22,31	1,68
Sandacz	1,8	1	0,68	1,80
Sum	5,3	3	2,01	1,77
Okoń	10,3	67	3,91	0,15
Karp	8,6	5	3,26	1,72
Płoc	64,4	568	24,44	0,11
Leszcz	12,8	9	4,86	1,42
Lin	19,1	13	7,25	1,47
Karaś srebrzysty	75,0	372	28,46	0,20
Kleń	6,6	10	2,50	0,66
Jaź	0,7	1	0,27	0,70
Wzdreęga	0,1	4	0,04	0,03

Tabela 22. Zbiornik Chorzele

Liczba wędkarzy	Presja (dni wędkowania)	Całkowity odłów (kg)	Liczba ryb (szt.)	Kg ryb na wędkarza	Dni na wędkarza	Kg ryb na dzień wędkowania
42	478	263,4	498	6,27	11,38	0,55

Gatunki ryb	Ogółem (kg)	Ogółem (szt.)	% w odłowach	Średnia masa 1 szt. (kg)
Szczupak	3,1	2	1,18	1,55
Sandacz	1,4	1	0,53	1,40
Okoń	3,5	12	1,33	0,29
Karp	198,6	72	75,40	2,76
Płoc	24,7	375	9,38	0,07
Leszcz	0,6	2	0,23	0,30
Lin	4,0	5	1,52	0,80
Karaś pospolity	1,0	1	0,38	1,00
Karaś srebrzysty	20,7	26	7,86	0,80
Amur	5,2	1	1,97	5,20
Jaź	0,6	1	0,23	0,60

Tabela 23. Rzeka Orzyc nr 1

Liczba wędkarzy	Presja (dni wędkowania)	Całkowity odłów (kg)	Liczba ryb (szt.)	Kg ryb na wędkarza	Dni na wędkarza	Kg ryb na dzień wędkowania
94	996	241,8	1150	2,57	10,60	0,24

Gatunki ryb	Ogółem (kg)	Ogółem (szt.)	% w odłowach	Średnia masa 1 szt. (kg)
Szczupak	53,7	31	22,21	1,73
Okoń	30,1	168	12,45	0,18
Karp	14,2	6	5,87	2,37
Płoc	67,1	750	27,75	0,09
Leszcz	27,2	52	11,25	0,52
Lin	13,0	20	5,38	0,65
Karaś pospolity	0,7	2	0,29	0,35
Karaś srebrzysty	7,9	35	3,27	0,23
Kleń	19,3	44	7,98	0,44
Jaź	4,7	11	1,94	0,43
Krap	3,9	31	1,61	0,13

Tabela 24. Jezioro Małszewskie

Liczba wędkarzy	Presja (dni wędkowania)	Całkowity odłów (kg)	Liczba ryb (szt.)	Kg ryb na wędkarza	Dni na wędkarza	Kg ryb na dzień wędkowania
44	256	235,1	1336	5,34	5,82	0,92

Gatunki ryb	Ogółem (kg)	Ogółem (szt.)	% w odłowach	Średnia masa 1 szt. (kg)
Szczupak	32,7	26	13,91	1,26
Okoń	23,9	102	10,17	0,23
Płoć	104,4	1051	44,41	0,10
Leszcz	64,3	84	27,35	0,77
Lin	0,8	1	0,34	0,80
Krąp	8,0	69	3,40	0,12
Wzdreńga	1,0	3	0,43	0,33

Tabela 25. Glinianki Grodzisk

Liczba wędkarzy	Presja (dni wędkowania)	Całkowity odłów (kg)	Liczba ryb (szt.)	Kg ryb na wędkarza	Dni na wędkarza	Kg ryb na dzień wędkowania
36	535	231,0	310	6,42	14,86	0,43

Gatunki ryb	Ogółem (kg)	Ogółem (szt.)	% w odłowach	Średnia masa 1 szt. (kg)
Szczupak	28,8	17	12,47	1,69
Sandacz	3,2	2	1,39	1,60
Okoń	1,7	3	0,74	0,57
Węgorz	6,0	8	2,60	0,75
Karp	82,1	29	35,54	2,83
Płoć	5,9	51	2,55	0,12
Leszcz	20,4	25	8,83	0,82
Lin	22,8	20	9,87	1,14
Karaś srebrzysty	7,2	23	3,12	0,31
Amur	31,0	9	13,42	3,44
Jaź	5,6	3	2,42	1,87
Krąp	16,3	120	7,06	0,14

Tabela 26. Jezioro Górskie

Liczba wędkarzy	Presja (dni wędkowania)	Całkowity odłów (kg)	Liczba ryb (szt.)	Kg ryb na wędkarza	Dni na wędkarza	Kg ryb na dzień wędkowania
32	373	218,0	381	6,81	11,66	0,58

Gatunki ryb	Ogółem (kg)	Ogółem (szt.)	% w odłowach	Średnia masa 1 szt. (kg)
Szczupak	62,6	60	28,72	1,04
Sandacz	1,2	1	0,55	1,20
Okoń	3,6	16	1,65	0,23
Węgorz	18,1	18	8,30	1,01
Płoc	14,0	119	6,42	0,12
Leszcz	83,2	130	38,17	0,64
Lin	27,6	18	12,66	1,53
Karaś srebrzysty	4,5	3	2,06	1,50
Wzdreęga	3,2	16	1,47	0,20

Tabela 27. Jezioro Ciechomickie

Liczba wędkarzy	Presja (dni wędkowania)	Całkowity odłów (kg)	Liczba ryb (szt.)	Kg ryb na wędkarza	Dni na wędkarza	Kg ryb na dzień wędkowania
45	394	217,9	371	4,84	8,76	0,55

Gatunki ryb	Ogółem (kg)	Ogółem (szt.)	% w odłowach	Średnia masa 1 szt. (kg)
Szczupak	56,6	28	25,98	2,02
Sandacz	2,0	1	0,92	2,00
Okoń	9,0	46	4,13	0,20
Węgorz	4,6	6	2,11	0,77
Karp	6,2	2	2,85	3,10
Płoc	9,9	91	4,54	0,11
Leszcz	98,3	161	45,11	0,61
Lin	28,1	16	12,90	1,76
Karaś srebrzysty	1,3	1	0,60	1,30
Kleń	1,3	1	0,60	1,30
Ukleja	0,6	18	0,28	0,03

Tabela 28. Jezioro Przytomne

Liczba wędkarzy	Presja (dni wędkowania)	Całkowity odłów (kg)	Liczba ryb (szt.)	Kg ryb na wędkarza	Dni na wędkarza	Kg ryb na dzień wędkowania
37	374	213,3	575	5,76	10,11	0,57

Gatunki ryb	Ogółem (kg)	Ogółem (szt.)	% w odłowach	Średnia masa 1 szt. (kg)
Szczupak	61,2	40	28,69	1,53

Sum	1,5	1	0,70	1,50
Okoń	9,7	27	4,55	0,36
Karp	0,7	1	0,33	0,70
Płoc	25,6	180	12,00	0,14
Leszcz	98,0	289	45,94	0,34
Lin	11,4	13	5,34	0,88
Krap	3,1	20	1,45	0,16
Wzdręga	2,1	4	0,98	0,53

Tabela 29. Skoki I

Liczba wędkarzy	Presja (dni wędkowania)	Całkowity odłów (kg)	Liczba ryb (szt.)	Kg ryb na wędkarza	Dni na wędkarza	Kg ryb na dzień wędkowania
37	329	206,0	925	5,57	8,89	0,63

Gatunki ryb	Ogółem (kg)	Ogółem (szt.)	% w odłowach	Średnia masa 1 szt. (kg)
Szczupak	13,2	10	6,41	1,32
Okoń	10,9	62	5,29	0,18
Karp	8,4	3	4,08	2,80
Płoc	109,9	779	53,35	0,14
Leszcz	59,4	64	28,83	0,93
Lin	3,9	5	1,89	0,78
Wzdręga	0,3	2	0,15	0,15

Tabela 30. Jezioro Wikaryjskie

Liczba wędkarzy	Presja (dni wędkowania)	Całkowity odłów (kg)	Liczba ryb (szt.)	Kg ryb na wędkarza	Dni na wędkarza	Kg ryb na dzień wędkowania
52	371	189,5	1064	3,64	7,13	0,51

Gatunki ryb	Ogółem (kg)	Ogółem (szt.)	% w odłowach	Średnia masa 1 szt. (kg)
Szczupak	21,2	15	11,19	1,41
Okoń	1,3	9	0,69	0,14
Karp	16,5	3	8,71	5,50
Płoc	68,5	888	36,15	0,08
Leszcz	64,3	108	33,93	0,60
Lin	12,1	16	6,39	0,76
Karaś srebrzysty	2,7	2	1,42	1,35
Krap	1,5	13	0,79	0,12
Wzdręga	1,4	10	0,74	0,14

Tabela 31. Jezioro Ługowskie

Liczba wędkarzy	Presja (dni wędkowania)	Całkowity odłów (kg)	Liczba ryb (szt.)	Kg ryb na wędkarza	Dni na wędkarza	Kg ryb na dzień wędkowania
38	241	179,4	1440	4,72	6,34	0,74

Gatunki ryb	Ogółem (kg)	Ogółem (szt.)	% w odłowach	Średnia masa 1 szt. (kg)
Okoń	4,5	37	2,51	0,12
Płoć	132,2	1222	73,69	0,11
Leszcz	26,2	31	14,60	0,85
Karaś srebrzysty	2,5	8	1,39	0,31
Krąp	6,2	34	3,46	0,18
Wzdrenga	3,5	30	1,95	0,12
Ukleja	4,3	78	2,40	0,06

Tabela 32. Jezioro Małszewckie

Liczba wędkarzy	Presja (dni wędkowania)	Całkowity odłów (kg)	Liczba ryb (szt.)	Kg ryb na wędkarza	Dni na wędkarza	Kg ryb na dzień wędkowania
17	91	178,9	1901	10,52	5,35	1,97

Gatunki ryb	Ogółem (kg)	Ogółem (szt.)	% w odłowach	Średnia masa 1 szt. (kg)
Okoń	1,3	13	0,73	0,10
Płoć	177,6	1888	99,27	0,09

Tabela 33. Jezioro Grójeckie

Liczba wędkarzy	Presja (dni wędkowania)	Całkowity odłów (kg)	Liczba ryb (szt.)	Kg ryb na wędkarza	Dni na wędkarza	Kg ryb na dzień wędkowania
44	317	178,2	1229	4,05	7,20	0,56

Gatunki ryb	Ogółem (kg)	Ogółem (szt.)	% w odłowach	Średnia masa 1 szt. (kg)
Szczupak	13,6	11	7,63	1,24
Sandacz	5,3	2	2,97	2,65
Okoń	7,8	50	4,38	0,16
Węgorz	7,7	7	4,32	1,10
Płoć	70,1	845	39,34	0,08
Leszcz	51,5	230	28,90	0,22
Lin	6,3	8	3,54	0,79
Karaś srebrzysty	2,6	2	1,46	1,30
Amur	9,0	1	5,05	9,00
Krąp	1,8	10	1,01	0,18
Ukleja	2,5	63	1,40	0,04

Tabela 34. Jezioro Brajnickie

Liczba wędkarzy	Presja (dni wędkowania)	Całkowity odłów (kg)	Liczba ryb (szt.)	Kg ryb na wędkarza	Dni na wędkarza	Kg ryb na dzień wędkowania
53	202	158,9	1225	3,00	3,81	0,79

Gatunki ryb	Ogółem (kg)	Ogółem (szt.)	% w odłowach	Średnia masa 1 szt. (kg)
Szczupak	9,9	6	6,23	1,65
Okoń	20,4	143	12,84	0,14
Węgorz	2,0	1	1,26	2,00
Karp	5,6	3	3,52	1,87
Płoc	46,9	687	29,52	0,07
Leszcz	44,9	62	28,26	0,72
Lin	2,8	4	1,76	0,70
Karaś pospolity	2,0	2	1,26	1,00
Karaś srebrzysty	3,9	6	2,45	0,65
Krąp	16,1	152	10,13	0,11
Ukleja	3,2	94	2,01	0,03
Pozostałe	1,2	65	0,76	0,02

Tabela 35. Jezioro Ostrowąs (Plebanka)

Liczba wędkarzy	Presja (dni wędkowania)	Całkowity odłów (kg)	Liczba ryb (szt.)	Kg ryb na wędkarza	Dni na wędkarza	Kg ryb na dzień wędkowania
17	165	149,8	517	8,81	9,71	0,91

Gatunki ryb	Ogółem (kg)	Ogółem (szt.)	% w odłowach	Średnia masa 1 szt. (kg)
Szczupak	40,8	21	27,24	1,94
Sandacz	18,2	8	12,15	2,28
Okoń	5,2	11	3,47	0,47
Płoc	6,9	119	4,61	0,06
Leszcz	68,7	341	45,86	0,20
Lin	7,2	11	4,81	0,65
Karaś srebrzysty	2,8	6	1,87	0,47

Tabela 36. Jezioro Sędańskie

Liczba wędkarzy	Presja (dni wędkowania)	Całkowity odłów (kg)	Liczba ryb (szt.)	Kg ryb na wędkarza	Dni na wędkarza	Kg ryb na dzień wędkowania
41	308	148,5	1399	3,62	7,51	0,48

Gatunki ryb	Ogółem (kg)	Ogółem (szt.)	% w odłowach	Średnia masa 1 szt. (kg)
Szczupak	6,3	4	4,24	1,58
Okoń	26,1	220	17,58	0,12
Płoc	65,1	741	43,84	0,09
Leszcz	3,0	6	2,02	0,50
Karaś srebrzysty	31,2	46	21,01	0,68
Krąp	8,4	140	5,66	0,06
Wzdreęga	4,4	51	2,96	0,09
Ukleja	3,4	190	2,29	0,02
Pozostałe	0,6	1	0,40	0,60

Tabela 37. Jezioro Białe

Liczba wędkarzy	Presja (dni wędkowania)	Całkowity odłów (kg)	Liczba ryb (szt.)	Kg ryb na wędkarza	Dni na wędkarza	Kg ryb na dzień wędkowania
23	278	132,6	437	5,77	12,09	0,48

Gatunki ryb	Ogółem (kg)	Ogółem (szt.)	% w odłowach	Średnia masa 1 szt. (kg)
Szczupak	30,8	18	23,23	1,71
Okoń	4,5	14	3,39	0,32
Węgorz	2,0	1	1,51	2,00
Płoc	49,8	348	37,56	0,14
Leszcz	41,5	54	31,30	0,77
Lin	4,0	2	3,02	2,00

Tabela 38. Rzeka Rządza nr 1

Liczba wędkarzy	Presja (dni wędkowania)	Całkowity odłów (kg)	Liczba ryb (szt.)	Kg ryb na wędkarza	Dni na wędkarza	Kg ryb na dzień wędkowania
41	277	126,7	462	3,09	6,76	0,46

Gatunki ryb	Ogółem (kg)	Ogółem (szt.)	% w odłowach	Średnia masa 1 szt. (kg)
Szczupak	16,4	11	12,94	1,49
Okoń	12,3	75	9,71	0,16
Karp	4,5	2	3,55	2,25
Płoc	27,2	270	21,47	0,10
Leszcz	10,4	16	8,21	0,65
Lin	46,8	42	36,94	1,11
Karaś srebrzysty	0,4	1	0,32	0,40
Jaź	1,1	1	0,87	1,10
Krąp	1,6	12	1,26	0,13
Wzdreęga	6,0	32	4,74	0,19

Tabela 39. Jezioro Karaśnia

Liczba wędkarzy	Presja (dni wędkowania)	Całkowity odłów (kg)	Liczba ryb (szt.)	Kg ryb na wędkarza	Dni na wędkarza	Kg ryb na dzień wędkowania
14	136	126,2	360	9,01	9,71	0,93

Gatunki ryb	Ogółem (kg)	Ogółem (szt.)	% w odłowach	Średnia masa 1 szt. (kg)
Szczupak	15,9	13	12,60	1,22
Sandacz	8,0	3	6,34	2,67
Okoń	3,7	11	2,93	0,34
Węgorz	4,5	4	3,57	1,13
Karp	11,6	2	9,19	5,80
Płoc	33,9	221	26,86	0,15
Leszcz	19,1	38	15,13	0,50
Lin	20,8	21	16,48	0,99
Karaś srebrzysty	1,2	2	0,95	0,60
Kleń	1,3	2	1,03	0,65
Krąp	1,5	15	1,19	0,10
Wzdreęga	4,7	28	3,72	0,17

Tabela 40. Staw Jedwabne

Liczba wędkarzy	Presja (dni wędkowania)	Całkowity odłów (kg)	Liczba ryb (szt.)	Kg ryb na wędkarza	Dni na wędkarza	Kg ryb na dzień wędkowania
11	115	123,4	224	11,22	10,45	1,07

Gatunki ryb	Ogółem (kg)	Ogółem (szt.)	% w odłowach	Średnia masa 1 szt. (kg)
Okoń	1,4	6	1,13	0,23
Karp	79,5	50	64,42	1,59
Płoc	12,4	126	10,05	0,10
Lin	23,3	25	18,88	0,93
Karaś pospolity	1,5	3	1,22	0,50
Karaś srebrzysty	5,3	14	4,29	0,38

Tabela 41. Rzeka Biebrza nr 3 (Wissa)

Liczba wędkarzy	Presja (dni wędkowania)	Całkowity odłów (kg)	Liczba ryb (szt.)	Kg ryb na wędkarza	Dni na wędkarza	Kg ryb na dzień wędkowania
16	123	118,6	393	7,41	7,69	0,96

Gatunki ryb	Ogółem (kg)	Ogółem (szt.)	% w odłowach	Średnia masa 1 szt. (kg)
Szczupak	57,4	45	48,40	1,28
Okoń	8,7	41	7,34	0,21
Płoc	30,8	269	25,97	0,11
Lin	4,1	3	3,46	1,37
Kleń	7,8	15	6,58	0,52
Jaź	2,7	3	2,28	0,90
Pstrąg potokowy	6,1	7	5,14	0,87
Krąp	1,0	10	0,84	0,10

Tabela 42. Jezioro Rekowe

Liczba wędkarzy	Presja (dni wędkowania)	Całkowity odłów (kg)	Liczba ryb (szt.)	Kg ryb na wędkarza	Dni na wędkarza	Kg ryb na dzień wędkowania
28	123	114,7	420	4,10	4,39	0,93

Gatunki ryb	Ogółem (kg)	Ogółem (szt.)	% w odłowach	Średnia masa 1 szt. (kg)
Szczupak	11,3	9	9,85	1,26
Okoń	4,0	15	3,49	0,27
Płoc	17,7	154	15,43	0,11
Leszcz	71,2	126	62,07	0,57
Karaś srebrzysty	3,0	2	2,62	1,50
Krąp	4,5	41	3,92	0,11
Ukleja	3,0	73	2,62	0,04

Tabela 43. Stawy w Parku Pruszków

Liczba wędkarzy	Presja (dni wędkowania)	Całkowity odłów (kg)	Liczba ryb (szt.)	Kg ryb na wędkarza	Dni na wędkarza	Kg ryb na dzień wędkowania
22	196	114,1	138	5,19	8,91	0,58

Gatunki ryb	Ogółem (kg)	Ogółem (szt.)	% w odłowach	Średnia masa 1 szt. (kg)
Szczupak	13,7	8	12,01	1,71
Okoń	2,6	15	2,28	0,17
Karp	75,9	36	66,52	2,11
Płoc	7,4	63	6,49	0,12
Leszcz	2,4	2	2,10	1,20
Lin	3,6	5	3,16	0,72
Karaś srebrzysty	7,7	7	6,75	1,10
Jaź	0,8	2	0,70	0,40

Tabela 44. Jezioro Burdąg

Liczba wędkarzy	Presja (dni wędkowania)	Całkowity odłów (kg)	Liczba ryb (szt.)	Kg ryb na wędkarza	Dni na wędkarza	Kg ryb na dzień wędkowania
18	97	107,4	963	5,97	5,39	1,11

Gatunki ryb	Ogółem (kg)	Ogółem (szt.)	% w odłowach	Średnia masa 1 szt. (kg)
Szczupak	7,0	4	6,52	1,75
Okoń	12,1	59	11,27	0,21
Płoc	55,9	789	52,05	0,07
Leszcz	22,8	38	21,23	0,60
Lin	1,5	1	1,40	1,50
Krąp	6,7	47	6,24	0,14
Wzdreęga	1,0	10	0,93	0,10
Ukleja	0,4	15	0,37	0,03

Tabela 45. Jezioro Ostrowickie

Liczba wędkarzy	Presja (dni wędkowania)	Całkowity odłów (kg)	Liczba ryb (szt.)	Kg ryb na wędkarza	Dni na wędkarza	Kg ryb na dzień wędkowania
24	207	105,0	1021	4,38	8,63	0,51

Gatunki ryb	Ogółem (kg)	Ogółem (szt.)	% w odłowach	Średnia masa 1 szt. (kg)
Szczupak	0,8	1	0,76	0,80

Okoń	4,6	28	4,38	0,16
Karp	10,7	10	10,19	1,07
Płoć	61,7	819	58,76	0,08
Lin	12,1	21	11,52	0,58
Karaś srebrzysty	5,1	7	4,86	0,73
Wzdreęga	9,5	115	9,05	0,08
Ukleja	0,5	20	0,48	0,03

Tabela 46. Rzeka Brok nr 1

Liczba wędkarzy	Presja (dni wędkowania)	Całkowity odłów (kg)	Liczba ryb (szt.)	Kg ryb na wędkarza	Dni na wędkarza	Kg ryb na dzień wędkowania
89	723	104,7	667	1,18	8,12	0,14

Gatunki ryb	Ogółem (kg)	Ogółem (szt.)	% w odłowach	Średnia masa 1 szt. (kg)
Szczupak	4,8	5	4,58	0,96
Okoń	43,7	260	41,74	0,17
Boleń	2,5	1	2,39	2,50
Płoć	45,6	351	43,55	0,13
Lin	0,8	1	0,76	0,80
Krąp	7,3	49	6,97	0,15

Tabela 47. Jezioro Huta

Liczba wędkarzy	Presja (dni wędkowania)	Całkowity odłów (kg)	Liczba ryb (szt.)	Kg ryb na wędkarza	Dni na wędkarza	Kg ryb na dzień wędkowania
13	71	101,0	582	7,77	5,46	1,42

Gatunki ryb	Ogółem (kg)	Ogółem (szt.)	% w odłowach	Średnia masa 1 szt. (kg)
Szczupak	8,0	4	7,92	2,00
Okoń	0,4	2	0,40	0,20
Płoć	50,4	526	49,90	0,10
Leszcz	34,8	42	34,46	0,83
Lin	7,1	7	7,03	1,01
Krąp	0,3	1	0,30	0,30

Tabela 48. Jezioro Skrwilno

Liczba wędkarzy	Presja (dni wędkowania)	Całkowity odłów (kg)	Liczba ryb (szt.)	Kg ryb na wędkarza	Dni na wędkarza	Kg ryb na dzień wędkowania
9	97	100,6	897	11,18	10,78	1,04

Gatunki ryb	Ogółem (kg)	Ogółem (szt.)	% w odłowach	Średnia masa 1 szt. (kg)
-------------	-------------	---------------	--------------	--------------------------

Karp	1,0	1	0,99	1,00
Płoc	55,5	801	55,17	0,07
Lin	18,8	29	18,69	0,65
Karaś srebrzysty	13,5	23	13,42	0,59
Amur	6,0	1	5,96	6,00
Krąp	5,8	42	5,77	0,14

Tabela 49. Jezioro Grom

Liczba wędkarzy	Presja (dni wędkowania)	Całkowity odłów (kg)	Liczba ryb (szt.)	Kg ryb na wędkarza	Dni na wędkarza	Kg ryb na dzień wędkowania
26	90	96,7	699	3,72	3,46	1,07

Gatunki ryb	Ogółem (kg)	Ogółem (szt.)	% w odłowach	Średnia masa 1 szt. (kg)
Szczupak	14,7	12	15,20	1,23
Okoń	20,6	72	21,30	0,29
Płoc	49,8	561	51,50	0,09
Leszcz	6,6	9	6,83	0,73
Lin	1,5	2	1,55	0,75
Krąp	2,0	21	2,07	0,10
Wzdreęga	1,0	10	1,03	0,10
Jazgarz	0,5	12	0,52	0,04

Tabela 50. Jezioro Borowiec (Wildno)

Liczba wędkarzy	Presja (dni wędkowania)	Całkowity odłów (kg)	Liczba ryb (szt.)	Kg ryb na wędkarza	Dni na wędkarza	Kg ryb na dzień wędkowania
20	120	94,1	483	4,71	6,00	0,78

Gatunki ryb	Ogółem (kg)	Ogółem (szt.)	% w odłowach	Średnia masa 1 szt. (kg)
Szczupak	17,3	14	18,38	1,24
Okoń	1,3	3	1,38	0,43
Karp	1,9	1	2,02	1,90
Płoc	24,8	295	26,35	0,08
Leszcz	27,9	88	29,65	0,32
Lin	16,8	20	17,85	0,84
Karaś srebrzysty	1,0	1	1,06	1,00
Wzdreęga	3,1	61	3,29	0,05

Tabela 51. Jezioro Warchałdzkie

Liczba wędkarzy	Presja (dni wędkowania)	Całkowity odłów (kg)	Liczba ryb (szt.)	Kg ryb na wędkarza	Dni na wędkarza	Kg ryb na dzień wędkowania
13	60	92,1	286	7,08	4,62	1,54

Gatunki ryb	Ogółem (kg)	Ogółem (szt.)	% w odłowach	Średnia masa 1 szt. (kg)
Szczupak	52,8	36	57,33	1,47
Okoń	2,8	11	3,04	0,25
Węgorz	4,7	3	5,10	1,57
Płoc	17,9	188	19,44	0,10
Leszcz	9,4	28	10,21	0,34
Lin	1,3	2	1,41	0,65
Wzdreęga	3,2	18	3,47	0,18

Tabela 52. Jezioro Lutoborskie

Liczba wędkarzy	Presja (dni wędkowania)	Całkowity odłów (kg)	Liczba ryb (szt.)	Kg ryb na wędkarza	Dni na wędkarza	Kg ryb na dzień wędkowania
23	169	91,0	615	3,96	7,35	0,54

Gatunki ryb	Ogółem (kg)	Ogółem (szt.)	% w odłowach	Średnia masa 1 szt. (kg)
Szczupak	12,5	11	13,74	1,14
Okoń	3,5	33	3,85	0,11
Węgorz	2,2	3	2,42	0,73
Karp	2,0	1	2,20	2,00
Płoc	29,6	463	32,53	0,06
Leszcz	37,7	87	41,43	0,43
Lin	2,8	7	3,08	0,40
Wzdreęga	0,7	10	0,77	0,07

Tabela 53. Rzeka Orz nr 1

Liczba wędkarzy	Presja (dni wędkowania)	Całkowity odłów (kg)	Liczba ryb (szt.)	Kg ryb na wędkarza	Dni na wędkarza	Kg ryb na dzień wędkowania
108	506	86,8	528	0,80	4,69	0,17

Gatunki ryb	Ogółem (kg)	Ogółem (szt.)	% w odłowach	Średnia masa 1 szt. (kg)
Szczupak	3,2	2	3,69	1,60
Okoń	10,8	46	12,44	0,23
Płoc	53,1	462	61,18	0,11
Leszcz	2,0	1	2,30	2,00
Lin	14,7	11	16,94	1,34
Kleń	2,0	2	2,30	1,00
Krap	1,0	4	1,15	0,25

Tabela 54. Staw Kobylocha

Liczba wędkarzy	Presja (dni wędkowania)	Całkowity odłów (kg)	Liczba ryb (szt.)	Kg ryb na wędkarza	Dni na wędkarza	Kg ryb na dzień wędkowania
27	76	80,8	396	2,99	2,81	1,06

Gatunki ryb	Ogółem (kg)	Ogółem (szt.)	% w odłowach	Średnia masa 1 szt. (kg)
Szczupak	6,7	4	8,29	1,68
Okoń	11,9	60	14,73	0,20
Karp	11,3	10	13,99	1,13
Płoc	30,8	305	38,12	0,10
Leszcz	18,1	15	22,40	1,21
Lin	2,0	2	2,48	1,00

Tabela 55. Jezioro Świętajno (Narty)

Liczba wędkarzy	Presja (dni wędkowania)	Całkowity odłów (kg)	Liczba ryb (szt.)	Kg ryb na wędkarza	Dni na wędkarza	Kg ryb na dzień wędkowania
22	89	71,8	511	3,26	4,05	0,81

Gatunki ryb	Ogółem (kg)	Ogółem (szt.)	% w odłowach	Średnia masa 1 szt. (kg)
Szczupak	9,3	9	12,95	1,03
Okoń	32,4	248	45,13	0,13
Płoc	25,1	192	34,96	0,13
Lin	1,5	2	2,09	0,75
Wzdreęga	1,9	20	2,65	0,10
Ukleja	1,6	40	2,23	0,04

Tabela 56. Rzeka Jegrznia nr 11

Liczba wędkarzy	Presja (dni wędkowania)	Całkowity odłów (kg)	Liczba ryb (szt.)	Kg ryb na wędkarza	Dni na wędkarza	Kg ryb na dzień wędkowania
11	51	69,7	646	6,34	4,64	1,37

Gatunki ryb	Ogółem (kg)	Ogółem (szt.)	% w odłowach	Średnia masa 1 szt. (kg)
Szczupak	29,4	18	42,18	1,63
Okoń	2,9	24	4,16	0,12
Płoc	24,7	439	35,44	0,06

Lin	7,5	9	10,76	0,83
Krąp	0,8	7	1,15	0,11
Wzdreęga	2,6	51	3,73	0,05
Ukleja	1,8	98	2,58	0,02

Tabela 57. Jezioro Piasutno

Liczba wędkarzy	Presja (dni wędkowania)	Całkowity odłów (kg)	Liczba ryb (szt.)	Kg ryb na wędkarza	Dni na wędkarza	Kg ryb na dzień wędkowania
7	50	65,4	226	9,34	7,14	1,31

Gatunki ryb	Ogółem (kg)	Ogółem (szt.)	% w odłowach	Średnia masa 1 szt. (kg)
Szczupak	4,1	3	6,27	1,37
Okoń	3,5	16	5,35	0,22
Węgorz	3,0	4	4,59	0,75
Karp	22,0	7	33,64	3,14
Płoć	11,8	149	18,04	0,08
Leszcz	5,0	10	7,65	0,50
Lin	14,3	19	21,87	0,75
Wzdreęga	1,7	18	2,60	0,09

Tabela 58. Jezioro Rybnica

Liczba wędkarzy	Presja (dni wędkowania)	Całkowity odłów (kg)	Liczba ryb (szt.)	Kg ryb na wędkarza	Dni na wędkarza	Kg ryb na dzień wędkowania
10	54	64,4	401	6,44	5,40	1,19

Gatunki ryb	Ogółem (kg)	Ogółem (szt.)	% w odłowach	Średnia masa 1 szt. (kg)
Szczupak	0,8	1	1,24	0,80
Okoń	1,2	5	1,86	0,24
Płoć	18,2	225	28,26	0,08
Leszcz	37,2	160	57,76	0,23
Lin	6,5	9	10,09	0,72
Karaś pospolity	0,5	1	0,78	0,50

Tabela 59. Rzeka Omulew nr 1

Liczba wędkarzy	Presja (dni wędkowania)	Całkowity odłów (kg)	Liczba ryb	Kg ryb na wędkarza	Dni	Kg ryb na dzień wędkowania
-----------------	-------------------------	----------------------	------------	--------------------	-----	----------------------------

			(szt.)		na wędkarza	
52	204	57,3	237	1,10	3,92	0,28

Gatunki ryb	Ogółem (kg)	Ogółem (szt.)	% w odłowach	Średnia masa 1 szt. (kg)
Szczupak	16,7	10	29,14	1,67
Okoń	7,9	28	13,79	0,28
Płoc	19,2	153	33,51	0,13
Leszcz	2,3	6	4,01	0,38
Lin	0,7	1	1,22	0,70
Karaś srebrzysty	0,8	3	1,40	0,27
Kleń	6,7	4	11,69	1,68
Jaź	2,0	1	3,49	2,00
Krap	0,5	1	0,87	0,50
Ukleja	0,5	30	0,87	0,02

Tabela 60. Jezioro Pomocnia

Liczba wędkarzy	Presja (dni wędkowania)	Całkowity odłów (kg)	Liczba ryb (szt.)	Kg ryb na wędkarza	Dni na wędkarza	Kg ryb na dzień wędkowania
15	71	55,9	191	3,7	4,73	0,79

Gatunki ryb	Ogółem (kg)	Ogółem (szt.)	% w odłowach	Średnia masa 1 szt. (kg)
Szczupak	6,8	4	12,16	1,70
Okoń	2,3	8	4,11	0,29
Karp	16,6	4	29,70	4,15
Płoc	17,6	165	31,48	0,11
Leszcz	11,6	9	20,75	1,29
Lin	1,0	1	1,79	1,00

Tabela 61. Jezioro Klimek (Konik)

Liczba wędkarzy	Presja (dni wędkowania)	Całkowity odłów (kg)	Liczba ryb (szt.)	Kg ryb na wędkarza	Dni na wędkarza	Kg ryb na dzień wędkowania
21	88	55,6	229	2,65	4,19	0,63

Gatunki ryb	Ogółem (kg)	Ogółem (szt.)	% w odłowach	Średnia masa 1 szt. (kg)
Szczupak	11,8	8	21,22	1,48
Okoń	3,8	12	6,83	0,32
Płoc	8,9	140	16,01	0,06
Leszcz	29,7	63	53,42	0,47
Lin	1,0	2	1,80	0,50
Krap	0,3	2	0,54	0,15

Jazgarz	0,1	2	0,18	0,05
---------	-----	---	------	------

Tabela 62. Jezioro Lemańskie

Liczba wędkarzy	Presja (dni wędkowania)	Całkowity odłów (kg)	Liczba ryb (szt.)	Kg ryb na wędkarza	Dni na wędkarza	Kg ryb na dzień wędkowania
22	96	55,2	152	2,51	4,36	0,58

Gatunki ryb	Ogółem (kg)	Ogółem (szt.)	% w odłowach	Średnia masa 1 szt. (kg)
Szczupak	25,6	19	46,38	1,35
Okoń	5,4	17	9,78	0,32
Płoc	9,6	80	17,39	0,12
Leszcz	5,0	2	9,06	2,50
Lin	2,5	2	4,53	1,25
Krap	0,8	4	1,45	0,20
Wzdreęga	6,3	28	11,41	0,23

Tabela 63. Jezioro Bytoń

Liczba wędkarzy	Presja (dni wędkowania)	Całkowity odłów (kg)	Liczba ryb (szt.)	Kg ryb na wędkarza	Dni na wędkarza	Kg ryb na dzień wędkowania
12	84	55,0	206	4,58	7,00	0,65

Gatunki ryb	Ogółem (kg)	Ogółem (szt.)	% w odłowach	Średnia masa 1 szt. (kg)
Szczupak	17,7	13	32,18	1,36
Okoń	21,7	147	39,45	0,15
Karp	3,0	1	5,45	3,00
Płoc	9,3	40	16,91	0,23
Lin	2,3	4	4,18	0,58
Karaś srebrzysty	1,0	1	1,82	1,00

Tabela 64. Jezioro Skrzyneckie

Liczba wędkarzy	Presja (dni wędkowania)	Całkowity odłów (kg)	Liczba ryb (szt.)	Kg ryb na wędkarza	Dni na wędkarza	Kg ryb na dzień wędkowania
21	106	54,3	421	2,59	5,05	0,51

Gatunki ryb	Ogółem (kg)	Ogółem (szt.)	% w odłowach	Średnia masa 1 szt. (kg)
Szczupak	7,9	5	14,55	1,58
Karp	8,1	2	14,92	4,05
Płoc	33,7	406	62,06	0,08
Lin	3,9	4	7,18	0,98
Wzdreęga	0,7	4	1,29	0,18

Tabela 65. Jezioro Okonin

Liczba wędkarzy	Presja (dni wędkowania)	Całkowity odłów (kg)	Liczba ryb (szt.)	Kg ryb na wędkarza	Dni na wędkarza	Kg ryb na dzień wędkowania
14	54	49,7	280	3,55	3,86	0,92

Gatunki ryb	Ogółem (kg)	Ogółem (szt.)	% w odłowach	Średnia masa 1 szt. (kg)
Szczupak	15,8	9	31,79	1,76
Okoń	3,9	16	7,85	0,24
Karp	3,6	1	7,24	3,60
Płoc	18,1	246	36,42	0,07
Leszcz	3,9	4	7,85	0,98
Lin	4,4	4	8,85	1,10

Tabela 66. Glinianki Szcześliwickie

Liczba wędkarzy	Presja (dni wędkowania)	Całkowity odłów (kg)	Liczba ryb (szt.)	Kg ryb na wędkarza	Dni na wędkarza	Kg ryb na dzień wędkowania
12	98	48,7	233	4,06	8,17	0,50

Gatunki ryb	Ogółem (kg)	Ogółem (szt.)	% w odłowach	Średnia masa 1 szt. (kg)
Szczupak	10,5	10	21,56	1,05
Okoń	2,9	16	5,95	0,18
Karp	2,2	2	4,52	1,10
Płoc	15,7	168	32,24	0,09
Leszcz	4,0	8	8,21	0,50
Lin	11,8	20	24,23	0,59
Karaś srebrzysty	1,4	6	2,87	0,23
Wzdreęga	0,2	3	0,41	0,07

Tabela 67. Czarne Włocławskie

Liczba wędkarzy	Presja (dni wędkowania)	Całkowity odłów (kg)	Liczba ryb (szt.)	Kg ryb na wędkarza	Dni na wędkarza	Kg ryb na dzień wędkowania
9	109	48,6	541	5,40	12,11	0,45

Gatunki ryb	Ogółem (kg)	Ogółem (szt.)	% w odłowach	Średnia masa 1 szt. (kg)
Szczupak	8,0	5	16,46	1,60
Okoń	3,3	10	6,79	0,33
Karp	1,8	2	3,70	0,90
Płoc	21,9	505	45,06	0,04
Leszcz	6,6	4	13,58	1,65
Lin	3,9	4	8,02	0,98
Karaś srebrzysty	1,6	1	3,29	1,60
Krąp	1,5	10	3,09	0,15

Tabela 68. Jezioro Brzeźno

Liczba wędkarzy	Presja (dni wędkowania)	Całkowity odłów (kg)	Liczba ryb (szt.)	Kg ryb na wędkarza	Dni na wędkarza	Kg ryb na dzień wędkowania
9	54	46,7	44	5,19	6,00	0,86

Gatunki ryb	Ogółem (kg)	Ogółem (szt.)	% w odłowach	Średnia masa 1 szt. (kg)
Szczupak	13,8	9	29,55	1,53
Okoń	0,8	1	1,71	0,80
Karp	2,8	1	6,00	2,80
Lin	22,5	22	48,18	1,02
Karaś pospolity	1,2	5	2,57	0,24
Karaś srebrzysty	5,6	6	11,99	0,93

Tabela 69. Młyński Staw

Liczba wędkarzy	Presja (dni wędkowania)	Całkowity odłów (kg)	Liczba ryb (szt.)	Kg ryb na wędkarza	Dni na wędkarza	Kg ryb na dzień wędkowania
24	80	42,3	208	1,76	3,33	0,53

Gatunki ryb	Ogółem (kg)	Ogółem (szt.)	% w odłowach	Średnia masa 1 szt. (kg)
Szczupak	15,2	9	35,93	1,69
Okoń	9,5	58	22,46	0,16
Płoc	10,8	118	25,53	0,09
Leszcz	1,0	11	2,36	0,09
Lin	5,3	6	12,53	0,88
Wzdreęga	0,5	6	1,18	0,08

Tabela 70. Jezioro Nożyce

Liczba wędkarzy	Presja (dni wędkowania)	Całkowity odłów (kg)	Liczba ryb (szt.)	Kg ryb na wędkarza	Dni na wędkarza	Kg ryb na dzień wędkowania
10	47	41,9	158	4,19	4,70	0,89

Gatunki ryb	Ogółem (kg)	Ogółem (szt.)	% w odłowach	Średnia masa 1 szt. (kg)
Szczupak	16,4	9	39,14	1,82
Okoń	6,8	37	16,23	0,18
Płoc	9,8	64	23,39	0,15
Lin	1,2	2	2,86	0,60
Karaś srebrzysty	4,5	10	10,74	0,45
Wzdreęga	3,2	36	7,64	0,09

Tabela 71. Zbiornik Rogal

Liczba wędkarzy	Presja (dni wędkowania)	Całkowity odłów (kg)	Liczba ryb (szt.)	Kg ryb na wędkarza	Dni na wędkarza	Kg ryb na dzień wędkowania
4	20	41,0	113	10,2	5,00	2,05

Gatunki ryb	Ogółem (kg)	Ogółem (szt.)	% w odłowach	Średnia masa 1 szt. (kg)
Szczupak	24,9	5	60,73	4,98
Płoc	10,0	93	24,39	0,11
Leszcz	6,1	15	14,88	0,41

Tabela 72. Jezioro Łuba

Liczba wędkarzy	Presja (dni wędkowania)	Całkowity odłów (kg)	Liczba ryb (szt.)	Kg ryb na wędkarza	Dni na wędkarza	Kg ryb na dzień wędkowania
13	136	40,8	247	3,14	10,46	0,30

Gatunki ryb	Ogółem (kg)	Ogółem (szt.)	% w odłowach	Średnia masa 1 szt. (kg)
Szczupak	6,0	6	14,71	1,00
Okoń	2,1	8	5,15	0,26
Płoc	15,2	201	37,25	0,08
Lin	15,7	29	38,48	0,54
Karaś pospolity	0,3	1	0,74	0,30
Karaś srebrzysty	1,5	2	3,68	0,75

Tabela 73. Jeziórko Moczydło

Liczba wędkarzy	Presja (dni wędkowania)	Całkowity odłów (kg)	Liczba ryb (szt.)	Kg ryb na wędkarza	Dni na wędkarza	Kg ryb na dzień wędkowania
-----------------	-------------------------	----------------------	-------------------	--------------------	-----------------	----------------------------

6	47	39,2	23	6,53	7,83	0,83
---	----	------	----	------	------	------

Gatunki ryb	Ogółem (kg)	Ogółem (szt.)	% w odłowach	Średnia masa 1 szt. (kg)
Szczupak	3,6	2	9,18	1,80
Karp	24,0	7	61,22	3,43
Lin	7,1	10	18,11	0,71
Amur	4,1	1	10,46	4,10
Pozostałe	0,4	3	1,02	0,13

Tabela 74. Jezioro Głęboć (na cieku bez nazwy)

Liczba wędkarzy	Presja (dni wędkowania)	Całkowity odłów (kg)	Liczba ryb (szt.)	Kg ryb na wędkarza	Dni na wędkarza	Kg ryb na dzień wędkowania
12	99	36,9	162	3,08	8,25	0,37

Gatunki ryb	Ogółem (kg)	Ogółem (szt.)	% w odłowach	Średnia masa 1 szt. (kg)
Szczupak	25,7	19	69,65	1,35
Okoń	1,0	2	2,71	0,50
Płoc	7,4	138	20,05	0,05
Leszcz	2,8	3	7,59	0,93

Tabela 75. Jezioro Lubiechowo

Liczba wędkarzy	Presja (dni wędkowania)	Całkowity odłów (kg)	Liczba ryb (szt.)	Kg ryb na wędkarza	Dni na wędkarza	Kg ryb na dzień wędkowania
9	46	36,8	273	4,09	5,11	0,80

Gatunki ryb	Ogółem (kg)	Ogółem (szt.)	% w odłowach	Średnia masa 1 szt. (kg)
Szczupak	4,4	2	11,96	2,20
Okoń	5,4	55	14,67	0,10
Płoc	8,8	81	23,91	0,11
Karaś pospolity	1,0	2	2,72	0,50
Wzdręga	17,2	133	46,74	0,13

Tabela 76. Czarne Gostynińskie

Liczba wędkarzy	Presja (dni wędkowania)	Całkowity odłów (kg)	Liczba ryb (szt.)	Kg ryb na wędkarza	Dni na wędkarza	Kg ryb na dzień wędkowania
11	106	36,0	114	3,27	9,64	0,34

Gatunki ryb	Ogółem (kg)	Ogółem (szt.)	% w odłowach	Średnia masa 1 szt. (kg)
-------------	-------------	---------------	--------------	--------------------------

Szczupak	9,9	8	27,50	1,24
Okoń	1,5	8	4,17	0,19
Karp	5,6	5	15,56	1,12
Płoć	5,2	62	14,44	0,08
Leszcz	2,0	6	5,56	0,33
Lin	5,2	6	14,44	0,87
Karaś srebrzysty	6,6	19	18,33	0,35

Tabela 77. Jezioro Telążyzna

Liczba wędkarzy	Presja (dni wędkowania)	Całkowity odłów (kg)	Liczba ryb (szt.)	Kg ryb na wędkarza	Dni na wędkarza	Kg ryb na dzień wędkowania
7	33	34,2	43	4,89	4,71	1,04

Gatunki ryb	Ogółem (kg)	Ogółem (szt.)	% w odłowach	Średnia masa 1 szt. (kg)
Szczupak	29,1	18	85,09	1,62
Okoń	1,5	19	4,39	0,08
Węgorz	0,7	1	2,05	0,70
Leszcz	1,9	4	5,56	0,48
Lin	1,0	1	2,92	1,00

Tabela 78. Jezioro Zielonka

Liczba wędkarzy	Presja (dni wędkowania)	Całkowity odłów (kg)	Liczba ryb (szt.)	Kg ryb na wędkarza	Dni na wędkarza	Kg ryb na dzień wędkowania
8	28	29,3	76	3,66	3,50	1,05

Gatunki ryb	Ogółem (kg)	Ogółem (szt.)	% w odłowach	Średnia masa 1 szt. (kg)
Szczupak	14,0	6	47,78	2,33
Karp	4,5	1	15,36	4,50
Płoć	4,6	64	15,70	0,07
Leszcz	1,2	1	4,10	1,20
Lin	5,0	4	17,06	1,25

Tabela 79. Jezioro Machniacz

Liczba wędkarzy	Presja (dni wędkowania)	Całkowity odłów (kg)	Liczba ryb (szt.)	Kg ryb na wędkarza	Dni na wędkarza	Kg ryb na dzień wędkowania
3	30	28,1	9	9,37	10,00	0,94

Gatunki ryb	Ogółem (kg)	Ogółem (szt.)	% w odłowach	Średnia masa 1 szt. (kg)
Szczupak	14,2	2	50,53	7,10
Leszcz	10,1	4	35,94	2,53

Lin	1,2	1	4,27	1,20
Karaś srebrzysty	2,6	2	9,25	1,30

Tabela 80. Jezioro Czarno-Czerskie

Liczba wędkarzy	Presja (dni wędkowania)	Całkowity odłów (kg)	Liczba ryb (szt.)	Kg ryb na wędkarza	Dni na wędkarza	Kg ryb na dzień wędkowania
4	26	27,9	115	6,98	6,50	1,07

Gatunki ryb	Ogółem (kg)	Ogółem (szt.)	% w odłowach	Średnia masa 1 szt. (kg)
Szczupak	7,3	3	26,16	2,43
Okoń	2,9	8	10,39	0,36
Płoc	5,8	74	20,79	0,08
Leszcz	8,2	19	29,39	0,43
Lin	3,2	4	11,47	0,80
Krap	0,5	7	1,79	0,07

Tabela 81. Jezioro Białobrzegi

Liczba wędkarzy	Presja (dni wędkowania)	Całkowity odłów (kg)	Liczba ryb (szt.)	Kg ryb na wędkarza	Dni na wędkarza	Kg ryb na dzień wędkowania
5	48	27,7	187	5,54	9,60	0,58

Gatunki ryb	Ogółem (kg)	Ogółem (szt.)	% w odłowach	Średnia masa 1 szt. (kg)
Szczupak	5,8	3	20,94	1,93
Okoń	0,8	7	2,89	0,11
Karp	6,6	6	23,83	1,10
Płoc	7,2	115	25,99	0,06
Leszcz	3,5	5	12,64	0,70
Lin	1,6	2	5,78	0,80
Karaś srebrzysty	1,5	3	5,42	0,50
Ukleja	0,7	46	2,53	0,02

Tabela 82. Sierpienica

Liczba wędkarzy	Presja (dni wędkowania)	Całkowity odłów (kg)	Liczba ryb (szt.)	Kg ryb na wędkarza	Dni na wędkarza	Kg ryb na dzień wędkowania
6	51	27,4	167	4,57	8,50	0,54

Gatunki ryb	Ogółem (kg)	Ogółem (szt.)	% w odłowach	Średnia masa 1 szt. (kg)
Szczupak	3,9	4	14,23	0,98
Okoń	6,6	33	24,09	0,20
Płoc	11,5	108	41,97	0,11

Leszcz	4,6	21	16,79	0,22
Jaź	0,8	1	2,92	0,80

Tabela 83. Jezioro Świesz

Liczba wędkarzy	Presja (dni wędkowania)	Całkowity odłów (kg)	Liczba ryb (szt.)	Kg ryb na wędkarza	Dni na wędkarza	Kg ryb na dzień wędkowania
9	76	26,8	80	2,98	8,44	0,35

Gatunki ryb	Ogółem (kg)	Ogółem (szt.)	% w odłowach	Średnia masa 1 szt. (kg)
Płoc	0,4	3	1,49	0,13
Leszcz	25,0	74	93,28	0,34
Karaś srebrzysty	1,0	1	3,73	1,00
Wzdręga	0,4	2	1,49	0,20

Tabela 84. Jezioro Fręcki

Liczba wędkarzy	Presja (dni wędkowania)	Całkowity odłów (kg)	Liczba ryb (szt.)	Kg ryb na wędkarza	Dni na wędkarza	Kg ryb na dzień wędkowania
18	43	25,2	138	1,68	2,87	0,59

Gatunki ryb	Ogółem (kg)	Ogółem (szt.)	% w odłowach	Średnia masa 1 szt. (kg)
Szczupak	13,6	8	53,97	1,70
Okoń	5,0	20	19,84	0,25
Płoc	6,3	105	25,00	0,06
Wzdręga	0,3	5	1,19	0,06

Tabela 85. Jezioro Chojno

Liczba wędkarzy	Presja (dni wędkowania)	Całkowity odłów (kg)	Liczba ryb (szt.)	Kg ryb na wędkarza	Dni na wędkarza	Kg ryb na dzień wędkowania
2	16	23,7	141	11,85	8,00	1,48

Gatunki ryb	Ogółem (kg)	Ogółem (szt.)	% w odłowach	Średnia masa 1 szt. (kg)
Szczupak	5,4	6	22,78	0,90
Okoń	0,7	4	2,95	0,18
Płoc	11,4	106	48,10	0,11
Lin	4,6	9	19,41	0,51
Wzdręga	1,6	16	6,75	0,10

Tabela 86. Glinianki Borowe

Liczba	Presja (dni)	Całkowity	Liczba ryb	Kg ryb na	Dni	Kg ryb na dzień
--------	--------------	-----------	------------	-----------	-----	-----------------

wędkarzy	wędkowania)	odłów (kg)	(szt.)	wędkarza	na wędkarza	wędkowania
22	98	22,7	24	1,03	4,45	0,23

Gatunki ryb	Ogółem (kg)	Ogółem (szt.)	% w odłowach	Średnia masa 1 szt. (kg)
Szczupak	2,7	2	11,89	1,35
Karp	18,8	7	82,82	2,69
Płoc	0,4	4	1,76	0,10
Lin	0,5	1	2,20	0,50
Ukleja	0,3	10	1,32	0,03

Tabela 87. Jezioro Głęboć (w obw. J. Rekowe)

Liczba wędkarzy	Presja (dni wędkowania)	Całkowity odłów (kg)	Liczba ryb (szt.)	Kg ryb na wędkarza	Dni na wędkarza	Kg ryb na dzień wędkowania
20	49	21,5	150	1,08	2,45	0,44

Gatunki ryb	Ogółem (kg)	Ogółem (szt.)	% w odłowach	Średnia masa 1 szt. (kg)
Szczupak	10,4	7	48,37	1,49
Okoń	2,0	13	9,30	0,15
Płoc	8,1	129	37,67	0,06
Leszcz	1,0	1	4,65	1,00

Tabela 88. Służewo

Liczba wędkarzy	Presja (dni wędkowania)	Całkowity odłów (kg)	Liczba ryb (szt.)	Kg ryb na wędkarza	Dni na wędkarza	Kg ryb na dzień wędkowania
5	23	20,8	134	4,16	4,60	0,90

Gatunki ryb	Ogółem (kg)	Ogółem (szt.)	% w odłowach	Średnia masa 1 szt. (kg)
Szczupak	1,1	1	5,29	1,10
Okoń	0,8	4	3,85	0,20
Płoc	6,0	107	28,85	0,06
Lin	3,8	5	18,27	0,76
Karaś pospolity	3,2	5	15,38	0,64
Karaś srebrzysty	5,9	12	28,37	0,49

Tabela 89. Jezioro Łąki Zawistowe

Liczba wędkarzy	Presja (dni wędkowania)	Całkowity odłów (kg)	Liczba ryb (szt.)	Kg ryb na wędkarza	Dni na wędkarza	Kg ryb na dzień wędkowania
8	35	20,0	57	2,50	4,38	0,57

Gatunki ryb	Ogółem (kg)	Ogółem (szt.)	% w odłowach	Średnia masa 1 szt. (kg)
Szczupak	0,8	1	4,00	0,80
Okoń	0,7	5	3,50	0,14
Płoć	1,1	12	5,50	0,09
Leszcz	15,3	37	76,50	0,41
Lin	2,1	2	10,50	1,05

Tabela 90. Rzeka Nurzec nr 1

Liczba wędkarzy	Presja (dni wędkowania)	Całkowity odłów (kg)	Liczba ryb (szt.)	Kg ryb na wędkarza	Dni na wędkarza	Kg ryb na dzień wędkowania
24	126	19,4	58	0,81	5,25	0,15

Gatunki ryb	Ogółem (kg)	Ogółem (szt.)	% w odłowach	Średnia masa 1 szt. (kg)
Szczupak	2,2	2	11,34	1,10
Sandacz	1,5	1	7,73	1,50
Okoń	1,7	8	8,76	0,21
Płoć	5,9	36	30,41	0,16
Leszcz	4,0	3	20,62	1,33
Lin	3,9	4	20,10	0,98
Pozostałe	0,2	4	1,03	0,05

Tabela 91. Rzeka Zgłowiączka nr 2

Liczba wędkarzy	Presja (dni wędkowania)	Całkowity odłów (kg)	Liczba ryb (szt.)	Kg ryb na wędkarza	Dni na wędkarza	Kg ryb na dzień wędkowania
9	36	19,0	190	2,11	4,00	0,53

Gatunki ryb	Ogółem (kg)	Ogółem (szt.)	% w odłowach	Średnia masa 1 szt. (kg)
Szczupak	2,0	1	10,53	2,00
Okoń	5,9	44	31,05	0,13
Płoć	7,6	114	40,00	0,07
Jaź	2,3	4	12,11	0,58
Wzdreęga	1,0	25	5,26	0,04
Pozostałe	0,2	2	1,05	0,10

Tabela 92. Tążyna

Liczba wędkarzy	Presja (dni wędkowania)	Całkowity odłów (kg)	Liczba ryb (szt.)	Kg ryb na wędkarza	Dni na wędkarza	Kg ryb na dzień wędkowania
4	10	17,0	54	4,25	2,50	1,70

Gatunki ryb	Ogółem (kg)	Ogółem (szt.)	% w odłowach	Średnia masa 1 szt. (kg)
-------------	-------------	---------------	--------------	--------------------------

Szczupak	2,0	1	11,76	2,00
Płoc	3,0	35	17,65	0,09
Kleń	3,0	5	17,65	0,60
Jaź	9,0	13	52,94	0,69

Tabela 93. Jezioro Natać

Liczba wędkarzy	Presja (dni wędkowania)	Całkowity odłów (kg)	Liczba ryb (szt.)	Kg ryb na wędkarza	Dni na wędkarza	Kg ryb na dzień wędkowania
12	33	16,7	134	1,39	2,75	0,51

Gatunki ryb	Ogółem (kg)	Ogółem (szt.)	% w odłowach	Średnia masa 1 szt. (kg)
Szczupak	3,4	3	20,36	1,13
Okoń	4,3	36	25,75	0,12
Płoc	7,1	93	42,51	0,08
Leszcz	1,9	2	11,38	0,95

Tabela 94. Kocioł

Liczba wędkarzy	Presja (dni wędkowania)	Całkowity odłów (kg)	Liczba ryb (szt.)	Kg ryb na wędkarza	Dni na wędkarza	Kg ryb na dzień wędkowania
5	34	16,2	73	3,24	6,80	0,48

Gatunki ryb	Ogółem (kg)	Ogółem (szt.)	% w odłowach	Średnia masa 1 szt. (kg)
Szczupak	6,1	5	37,65	1,22
Okoń	6,6	39	40,74	0,17
Płoc	2,0	20	12,35	0,10
Lin	0,9	2	5,56	0,45
Wzdreęga	0,6	7	3,70	0,09

Tabela 95. Jezioro Kępka Szlachecka

Liczba wędkarzy	Presja (dni wędkowania)	Całkowity odłów (kg)	Liczba ryb (szt.)	Kg ryb na wędkarza	Dni na wędkarza	Kg ryb na dzień wędkowania
6	23	15,8	77	2,63	3,83	0,69

Gatunki ryb	Ogółem (kg)	Ogółem (szt.)	% w odłowach	Średnia masa 1 szt. (kg)
Szczupak	2,0	2	12,66	1,00
Okoń	0,4	1	2,53	0,40
Płoc	3,8	63	24,05	0,06
Leszcz	3,0	4	18,99	0,75
Lin	6,6	7	41,77	0,94

Tabela 96. Czarne Baruchowo

Liczba wędkarzy	Presja (dni wędkowania)	Całkowity odłów (kg)	Liczba ryb (szt.)	Kg ryb na wędkarza	Dni na wędkarza	Kg ryb na dzień wędkowania
3	13	15,1	101	5,03	4,33	1,16

Gatunki ryb	Ogółem (kg)	Ogółem (szt.)	% w odłowach	Średnia masa 1 szt. (kg)
Płoc	2,3	37	15,23	0,06
Leszcz	4,5	22	29,80	0,20
Pozostałe	8,3	42	54,97	0,20

Tabela 97. Jezioro Borówko

Liczba wędkarzy	Presja (dni wędkowania)	Całkowity odłów (kg)	Liczba ryb (szt.)	Kg ryb na wędkarza	Dni na wędkarza	Kg ryb na dzień wędkowania
4	42	13,9	112	3,48	10,50	0,33

Gatunki ryb	Ogółem (kg)	Ogółem (szt.)	% w odłowach	Średnia masa 1 szt. (kg)
Okoń	7,0	55	50,36	0,13
Płoc	5,4	48	38,85	0,11
Wzdreęga	1,5	9	10,79	0,17

Tabela 98. Jezioro Widoń

Liczba wędkarzy	Presja (dni wędkowania)	Całkowity odłów (kg)	Liczba ryb (szt.)	Kg ryb na wędkarza	Dni na wędkarza	Kg ryb na dzień wędkowania
3	11	11,4	53	3,80	3,67	1,04

Gatunki ryb	Ogółem (kg)	Ogółem (szt.)	% w odłowach	Średnia masa 1 szt. (kg)
Szczupak	1,5	1	13,16	1,50
Węgorz	2,4	3	21,05	0,80
Karp	2,0	1	17,54	2,00
Płoc	4,3	47	37,72	0,09
Leszcz	1,2	1	10,53	1,20

Tabela 99. Jezioro Łąznica

Liczba wędkarzy	Presja (dni wędkowania)	Całkowity odłów (kg)	Liczba ryb (szt.)	Kg ryb na wędkarza	Dni na wędkarza	Kg ryb na dzień wędkowania
3	10	11,2	8	3,73	3,33	1,12

Gatunki ryb	Ogółem (kg)	Ogółem (szt.)	% w odłowach	Średnia masa 1 szt. (kg)
Szczupak	11,2	8	100,00	1,40

Tabela 100. Jezioro Radziszewo

Liczba wędkarzy	Presja (dni wędkowania)	Całkowity odłów (kg)	Liczba ryb (szt.)	Kg ryb na wędkarza	Dni na wędkarza	Kg ryb na dzień wędkowania
1	22	9,8	21	9,80	22,00	0,45

Gatunki ryb	Ogółem (kg)	Ogółem (szt.)	% w odłowach	Średnia masa 1 szt. (kg)
Okoń	0,8	10	8,16	0,08
Lin	9,0	11	91,84	0,82

Tabela 101. Jezioro Peł

Liczba wędkarzy	Presja (dni wędkowania)	Całkowity odłów (kg)	Liczba ryb (szt.)	Kg ryb na wędkarza	Dni na wędkarza	Kg ryb na dzień wędkowania
4	45	9,2	81	2,30	11,25	0,20

Gatunki ryb	Ogółem (kg)	Ogółem (szt.)	% w odłowach	Średnia masa 1 szt. (kg)
Szczupak	4,4	3	47,83	1,47
Płoc	4,0	75	43,48	0,05
Wzdreęga	0,8	3	8,70	0,27

Tabela 102. Staw Wielgie

Liczba wędkarzy	Presja (dni wędkowania)	Całkowity odłów (kg)	Liczba ryb (szt.)	Kg ryb na wędkarza	Dni na wędkarza	Kg ryb na dzień wędkowania
1	6	8,5	9	8,50	6,00	1,42

Gatunki ryb	Ogółem (kg)	Ogółem (szt.)	% w odłowach	Średnia masa 1 szt. (kg)
Szczupak	1,5	1	17,65	1,50
Okoń	1,7	3	20,00	0,57
Lin	5,3	5	62,35	1,06

Tabela 103. Zalew w Makowie Mazowieckim

Liczba wędkarzy	Presja (dni wędkowania)	Całkowity odłów (kg)	Liczba ryb (szt.)	Kg ryb na wędkarza	Dni na wędkarza	Kg ryb na dzień wędkowania
29	54	7,8	33	0,27	1,86	0,14

Gatunki ryb	Ogółem (kg)	Ogółem (szt.)	% w odłowach	Średnia masa 1 szt. (kg)
Okoń	1,1	1	14,10	1,10
Płoc	2,6	25	33,33	0,10
Leszcz	2,0	5	25,64	0,40
Lin	2,1	2	26,92	1,05

Tabela 104. Jezioro Szczutkowskie

Liczba wędkarzy	Presja (dni wędkowania)	Całkowity odłów (kg)	Liczba ryb (szt.)	Kg ryb na wędkarza	Dni na wędkarza	Kg ryb na dzień wędkowania
4	14	8,8	18	2,20	3,50	0,63

Gatunki ryb	Ogółem (kg)	Ogółem (szt.)	% w odłowach	Średnia masa 1 szt. (kg)
Szczupak	1,9	2	21,59	0,95
Okoń	0,8	5	9,09	0,16
Płoc	0,6	4	6,82	0,15
Leszcz	5,5	7	62,50	0,79

Tabela 105. Mołtawa nr 1

Liczba wędkarzy	Presja (dni wędkowania)	Całkowity odłów (kg)	Liczba ryb (szt.)	Kg ryb na wędkarza	Dni na wędkarza	Kg ryb na dzień wędkowania
3	6	7,7	19	2,57	2,00	1,28

Gatunki ryb	Ogółem (kg)	Ogółem (szt.)	% w odłowach	Średnia masa 1 szt. (kg)
Płoc	1,5	10	19,48	0,15
Karaś srebrzysty	2,7	2	35,06	1,35
Kleń	1,0	2	12,99	0,50
Jaź	2,5	5	32,47	0,50

Tabela 106. Glinianka Włochy

Liczba wędkarzy	Presja (dni wędkowania)	Całkowity odłów (kg)	Liczba ryb (szt.)	Kg ryb na wędkarza	Dni na wędkarza	Kg ryb na dzień wędkowania
4	13	7,1	13	1,78	3,25	0,55

Gatunki ryb	Ogółem (kg)	Ogółem (szt.)	% w odłowach	Średnia masa 1 szt. (kg)
Szczupak	3,6	3	50,70	1,20
Okoń	1,0	4	14,08	0,25
Leszcz	2,5	6	35,21	0,42

Tabela 107. Basen Kolejniak

Liczba wędkarzy	Presja (dni wędkowania)	Całkowity odłów (kg)	Liczba ryb (szt.)	Kg ryb na wędkarza	Dni na wędkarza	Kg ryb na dzień wędkowania
3	12	6,7	4	2,23	4,00	0,56

Gatunki ryb	Ogółem (kg)	Ogółem (szt.)	% w odłowach	Średnia masa 1 szt. (kg)
-------------	-------------	---------------	--------------	--------------------------

Amur	6,7	4	100	6,70
------	-----	---	-----	------

Tabela 108. Glinianka Bagienice

Liczba wędkarzy	Presja (dni wędkowania)	Całkowity odłów (kg)	Liczba ryb (szt.)	Kg ryb na wędkarza	Dni na wędkarza	Kg ryb na dzień wędkowania
7	25	6,4	36	0,91	3,57	0,26

Gatunki ryb	Ogółem (kg)	Ogółem (szt.)	% w odłowach	Średnia masa 1 szt. (kg)
Szczupak	1,6	1	25,00	1,60
Okoń	2,1	4	32,81	0,53
Płoć	1,7	30	26,56	0,06
Lin	1,0	1	15,63	1,00

Tabela 109. Basen Brwinów

Liczba wędkarzy	Presja (dni wędkowania)	Całkowity odłów (kg)	Liczba ryb (szt.)	Kg ryb na wędkarza	Dni na wędkarza	Kg ryb na dzień wędkowania
2	5	5,8	5	2,90	2,50	1,16

Gatunki ryb	Ogółem (kg)	Ogółem (szt.)	% w odłowach	Średnia masa 1 szt. (kg)
Karp	5,4	3	93,10	1,80
Płoć	0,4	2	6,90	0,20

Tabela 110. Staw Ruda

Liczba wędkarzy	Presja (dni wędkowania)	Całkowity odłów (kg)	Liczba ryb (szt.)	Kg ryb na wędkarza	Dni na wędkarza	Kg ryb na dzień wędkowania
1	14	5,5	3	5,50	14,00	0,39

Gatunki ryb	Ogółem (kg)	Ogółem (szt.)	% w odłowach	Średnia masa 1 szt. (kg)
Szczupak	4,7	2	85,45	2,35
Okoń	0,8	1	14,55	0,80

Tabela 111. Jezioro Jasne

Liczba wędkarzy	Presja (dni wędkowania)	Całkowity odłów (kg)	Liczba ryb (szt.)	Kg ryb na wędkarza	Dni na wędkarza	Kg ryb na dzień wędkowania
2	6	4,0	45	2,00	3,00	0,67

Gatunki ryb	Ogółem (kg)	Ogółem (szt.)	% w odłowach	Średnia masa 1 szt. (kg)
Płoć	4,0	45	100,00	0,09

Tabela 112. Jezioro Trzebowo

Liczba wędkarzy	Presja (dni wędkowania)	Całkowity odłów (kg)	Liczba ryb (szt.)	Kg ryb na wędkarza	Dni na wędkarza	Kg ryb na dzień wędkowania
1	1	3,6	30	3,60	1,00	3,60

Gatunki ryb	Ogółem (kg)	Ogółem (szt.)	% w odłowach	Średnia masa 1 szt. (kg)
Płoc	3,6	30	100,00	0,12

Tabela 113. Jezioro Średnie

Liczba wędkarzy	Presja (dni wędkowania)	Całkowity odłów (kg)	Liczba ryb (szt.)	Kg ryb na wędkarza	Dni na wędkarza	Kg ryb na dzień wędkowania
4	9	3,4	15	0,85	2,25	0,38

Gatunki ryb	Ogółem (kg)	Ogółem (szt.)	% w odłowach	Średnia masa 1 szt. (kg)
Szczupak	1,5	1	44,12	1,50
Okoń	0,8	4	23,53	0,20
Płoc	1,1	10	32,35	0,11

Tabela 114. Rzeka Świder nr 1

Liczba wędkarzy	Presja (dni wędkowania)	Całkowity odłów (kg)	Liczba ryb (szt.)	Kg ryb na wędkarza	Dni na wędkarza	Kg ryb na dzień wędkowania
5	20	3,3	12	0,66	4,00	0,17

Gatunki ryb	Ogółem (kg)	Ogółem (szt.)	% w odłowach	Średnia masa 1 szt. (kg)
Szczupak	0,8	1	24,24	0,80
Okoń	0,2	2	6,06	0,10
Płoc	0,8	6	24,24	0,13
Kleń	0,8	2	24,24	0,40
Jaź	0,7	1	21,21	0,70

Tabela 115. Jezioro Płociczno

Liczba wędkarzy	Presja (dni wędkowania)	Całkowity odłów (kg)	Liczba ryb (szt.)	Kg ryb na wędkarza	Dni na wędkarza	Kg ryb na dzień wędkowania
2	3	2,0	30	1,00	1,50	0,67

Gatunki ryb	Ogółem (kg)	Ogółem (szt.)	% w odłowach	Średnia masa 1 szt. (kg)
Płoc	2,0	30	100,00	0,07

Tabela 116. Radzynek (Paproty)

Liczba wędkarzy	Presja (dni wędkowania)	Całkowity odłów (kg)	Liczba ryb (szt.)	Kg ryb na wędkarza	Dni na wędkarza	Kg ryb na dzień wędkowania
-----------------	-------------------------	----------------------	-------------------	--------------------	-----------------	----------------------------

1	3	2,0	40	2,00	3,00	0,67
---	---	-----	----	------	------	------

Gatunki ryb	Ogółem (kg)	Ogółem (szt.)	% w odłowach	Średnia masa 1 szt. (kg)
Płoc	2,0	40	100,00	0,05

Tabela 117. Jezioro Skonieczne

Liczba wędkarzy	Presja (dni wędkowania)	Całkowity odłów (kg)	Liczba ryb (szt.)	Kg ryb na wędkarza	Dni na wędkarza	Kg ryb na dzień wędkowania
1	1	0,8	4	0,80	1,00	0,80

Gatunki ryb	Ogółem (kg)	Ogółem (szt.)	% w odłowach	Średnia masa 1 szt. (kg)
Płoc	0,3	3	37,50	0,10
Lin	0,5	1	62,50	0,50

Tabela 118. Szkwa nr 1

Liczba wędkarzy	Presja (dni wędkowania)	Całkowity odłów (kg)	Liczba ryb (szt.)	Kg ryb na wędkarza	Dni na wędkarza	Kg ryb na dzień wędkowania
2	2	0,0	0	0,00	1,00	0,00

Tabela 119. Czerwony Bór

Liczba wędkarzy	Presja (dni wędkowania)	Całkowity odłów (kg)	Liczba ryb (szt.)	Kg ryb na wędkarza	Dni na wędkarza	Kg ryb na dzień wędkowania
2	4	0,0	0	0,00	2,00	0,00

Tabela 120. Kałamarz

Liczba wędkarzy	Presja (dni wędkowania)	Całkowity odłów (kg)	Liczba ryb (szt.)	Kg ryb na wędkarza	Dni na wędkarza	Kg ryb na dzień wędkowania
1	1	0,0	0	0,00	1,00	0,00