

**OCENA PRESJI I POŁOWÓW WĘDKARSKICH W WODACH
UŻYTKOWANYCH PRZEZ OKRĘG MAZOWIECKI
POLSKIEGO ZWIĄZKU WĘDKARSKIEGO
W 2022 ROKU**

WPROWADZENIE	4
I. DANE OGÓLNE	7
1. ODŁOWY CAŁKOWITE – WYNIKI WĘDKARZY MAZOWIECKIEGO OKRĘGU PZW (TABELA NR I)	7
II. ŁOWISKA WĘDKARSKIE	7
1. OBWODY RYBACKIE.....	7
1.1. <i>Obwód rybacki Narew Nr 7 (Tabela nr 1, Rys. 1)</i>	7
1.2. <i>Obwód rybacki Wisła Nr 3 (Tabela nr 2, Rys. 2)</i>	8
1.3. <i>Obwód rybacki Narew Nr 6 (Tabela nr 3, Rys. 3)</i>	9
1.4. <i>Zbiornik Włocławski na rzece Wisła Nr 5 (Tabela nr 4, Rys. 4)</i>	9
1.5. <i>Obwód rybacki Bug Nr 5 (Tabela nr 5, Rys. 5)</i>	10
1.6. <i>Obwód rybacki Wisła Nr 4 (Tabela nr 6, Rys. 6)</i>	11
1.7. <i>Obwód rybacki Narew Nr 8 (Tabela nr 7, Rys. 7)</i>	12
1.8. <i>Obwód rybacki Skrwa Prawa Nr 1 (Tabela nr 14, Rys. 8)</i>	12
1.9. <i>Obwód rybacki Skrwa Lewa Nr 1 (Tabela nr 15, Rys. 9)</i>	13
1.10. <i>Obwód rybacki Rządza Nr 1 (Tabela nr 17, Rys. 10)</i>	14
1.11. <i>Obwód rybacki Orzyc Nr 1 (Tabela nr 19, Rys. 11)</i>	14
1.12. <i>Obwód rybacki Nurzec Nr 1 (Tabela nr 21, Rys. 12)</i>	15
1.13. <i>Obwód rybacki Bzura Nr 1 (Tabela nr 26, Rys. 13)</i>	16
1.14. <i>Obwód rybacki Elk Nr 45 (Tabela nr 28, Rys. 14)</i>	16
1.15. <i>Obwód rybacki Jezioro Nr 1 (Tabela nr 33, Rys. 15)</i>	17
1.16. <i>Obwód rybacki Rozoga Nr 1 (Tabela nr 35, Rys. 16)</i>	18
1.17. <i>Obwód rybacki Utrata Nr 1 (Tabela nr 36, Rys. 17)</i>	18
1.18. <i>Obwód rybacki Brok Nr 1 (Tabela nr 44, Rys. 18)</i>	19
1.19. <i>Obwód rybacki Zgłowiączka Nr 2 (Tabela nr 49)</i>	19
1.20. <i>Obwód rybacki Biebrza Nr 3 (Wissa) (Tabela nr 54)</i>	20
1.21. <i>Obwód rybacki Omulew Nr 1 (Tabela nr 55, Rys. 19)</i>	20
1.22. <i>Obwód rybacki Orz Nr 1 (Tabela nr 56, Rys. 20)</i>	21
1.23. <i>Obwód rybacki Świder Nr 1 (Tabela nr 64)</i>	21
1.24. <i>Obwód rybacki Moltawa Nr 1 (Tabela nr 108)</i>	21
2. JEZIORA ZAKŁADU RYBACKIEGO JANOWO	22
2.1. <i>Jezioro Sasek Wielki (Kobylocha) (Tabela nr 8, Rys. 21)</i>	22
2.2. <i>Jezioro Wałpusz (Tabela nr 16, Rys. 22)</i>	22
2.3. <i>Jezioro Brajnickie (Tabela nr 23)</i>	23
2.4. <i>Jezioro Sasek Mały (Tabela nr 25)</i>	23
2.5. <i>Jezioro Świętajno (Narty) (Tabela nr 29, Rys. 23)</i>	23
2.6. <i>Jezioro Malszewskie (Tabela nr 30)</i>	24
2.7. <i>Jezioro Burdąg (Tabela nr 31)</i>	24
2.8. <i>Pozostałe jeziora Zakładu Rybackiego Janowo</i>	25
<i>Staw Jedwabne (Tabela nr 34), Jezioro Warchaldzkie (Tabela nr 47), Jezioro Lemańskie (Tabela nr 57), Jezioro Klimek (Konik) (Tabela nr 58), Jezioro Rekowe (Tabela nr 62), Jezioro Fręcki (Tabela nr 63), Jezioro Nożyce (Tabela nr 67), Młyński Staw (Tabela nr 68), Jezioro Sędańskie (Tabela nr 75), Jezioro Grom (Tabela nr 78), Staw Kobylocha (Tabela</i>	

nr 81), Jezioro Natać (Tabela nr 85), Jezioro Skonieczne (Tabela nr 91), Jezioro Płociczno (Tabela nr 99), Jezioro Jasne (Tabela nr 100), Jezioro Głębołek (obw. J. Rekowe) (Tabela nr 101), Jezioro Piasutno (Tabela nr 109).....	25
3. INNE ŁOWISKA	25
3.1. Glinianki Gołków, Głusków, Zalesie (Tabela nr 9, Rys. 24).....	25
3.2. Talar (Tabela nr 10, Rys. 25).....	26
3.3. Glinianki Zielonka (Tabela nr 11, Rys. 26).....	27
3.4. Jezioro Zdvorskie (Tabela nr 12, Rys. 27).....	27
3.5. Glinianki Grodzisk (Tabela nr 13).....	28
3.6. Jezioro Toczyłowo (Tabela nr 18).....	28
3.7. Staw Krzywie (Tabela nr 20, Rys. 28).....	29
3.8. Jezioro Przytomne (Tabela nr 22, Rys. 29).....	29
3.9. Jezioro Ługowskie (Tabela nr 24, Rys. 30).....	30
3.10. Glinianki Błonie (Tabela nr 27, Rys. 31).....	31
3.11. Glinianki Szczęśliwickie (Tabela nr 32).....	31
3.12. Pozostałe łowiska okręgu.....	31
Jezioro Borowiec (Wildno) (Tabela nr 37), Skoki I (Tabela nr 38), Stawy w Parku Pruszków (Tabela nr 39), Basen Kolejniak (Tabela nr 40), Glinianka Włochy (Tabela nr 41), Staw Koziół Wincenta (Tabela nr 42), Jezioro Białe (Tabela nr 43), Jeziorko Moczydło (Tabela nr 45), Glinianki Borowe (Tabela nr 46), Zbiornik Niewiadoma (Tabela nr 48), Jezioro Karaśnia (Tabela nr 50), Jezioro Górskie (Tabela nr 51), Zalew w Makowie Mazowieckim (Tabela nr 52), Jezioro Wikaryjskie (Tabela nr 53), Jezioro Grójeckie (Tabela nr 59), Jezioro Świesz (Tabela nr 60), Jezioro Ciechomiczkie (Tabela nr 61), Jezioro Ostrowąs (Plebanka) (Tabela nr 65), Jezioro Kępka Szlachecka (Tabela nr 66), Jezioro Okonin (Tabela nr 69), Jezioro Czarne Włocławskie (Tabela nr 70), Zbiornik Chorzele (Tabela nr 71), Basen Brwinów (Tabela nr 72), Jezioro Mierucie (Tabela nr 73), Jezioro Telążyna (Tabela nr 74), Jezioro Lubiechowo (Tabela nr 76), Jezioro Trzebowo (Tabela nr 77), Jezioro Lutoborskie (Tabela nr 79), Jezioro Łuba (Tabela nr 80), Wymysłów (Tabela nr 82), Jezioro Pomocnia (Tabela nr 83), Jezioro Czarno-Czerskie (Tabela nr 84), Staw Lubraniec (Tabela nr 86), Jezioro Służewo (Tabela nr 87), Jezioro Szczutkowskie (Tabela nr 88), Jezioro Czarne Gostynińskie (Tabela nr 89), Jezioro Skrzyneckie (Tabela nr 90), Jezioro Czerskie (Tabela nr 92), Glinianki Bagienice (Tabela nr 93), Jezioro Ostrowickie (Tabela nr 94), Jezioro Brzeźno (Tabela nr 95), Staw Ruda (Tabela nr 96), Sierpienica (Tabela nr 97), Jezioro Huta (Tabela nr 98), Jezioro Głębołek (na cieku bez nazwy) (Tabela nr 102), Jezioro Czarownica (Borzymskie) (Tabela nr 103), Jezioro Chojno (Tabela nr 104), Jezioro Bytoń (Tabela nr 105), Jezioro Białobrzegi (Tabela nr 106), Jezioro Radziszewo (Tabela nr 107), Jezioro Rybnica (Tabela nr 110), Kocioł (Tabela nr 111).....	31
III. PODSUMOWANIE	32
IV. TABELE.....	BŁĄD! NIE ZDEFINIOWANO ZAKŁADKI.

WPROWADZENIE

Po zakończeniu sezonu wędkarskiego 2022, do analizy otrzymano prawidłowo wypełnione rejestry z danymi o odłowach wędkarskich uzyskanych przez badanych wędkarzy w następujących obwodach rybackich, użytkowanych przez Okręg Mazowiecki Polskiego Związku Wędkarskiego:

- **Wisła Nr 3** – odcinek od ujścia rzeki Pilica do ujścia rzeki Narew, jezioro Czerskie, jezioro Gocławskie, jezioro Kamionkowskie, jezioro Rokola, jeziora Wilanowskie, Stawy Skaryszewskie, jezioro Łacha Nowowiejska (Józefów k/Otwocka);
- **Wisła Nr 4** – odcinek od ujścia rzeki Narew do ujścia rzeki Motława;
- **Narew Nr 6** – odcinek od ujścia rzeki Szkwa do ujścia rzeki Orzyc, jezioro Sieluńskie, starorzecze Zimna Woda;
- **Narew Nr 7** – Zbiornik Zegrzyński, rzeka Narew od ujścia rzeki Orzyc, rzeka Bug od ujścia rzeki Liwiec, Kanał Żerański, jezioro Stawinoga, rzeka Prut;
- **Narew Nr 8** – odcinek od czoła zapory zbiornika Zegrzyńskiego do ujścia do rzeki Wisła;
- **Bug Nr 5** – rzeka Bug na odcinku od ujścia rzeki Nurzec do ujścia rzeki Liwiec oraz zbiorniki Sterdyń i Niewiadoma
- **Brok Nr 1** – rzeka Brok od źródeł do ujścia do rzeki Bug;
- **Omulew Nr 1** – rzeka Omulew od wypływu z jeziora Omulew do ujścia do rzeki Narew oraz rzeka Sawica, rzeka Czarka, rzeka Wałpusza, rzeka Lelkowska Struga;
- **Orzyc Nr 1** – rzeka Orzyc od jej źródeł do ujścia do rzeki Narew;
- **Orz Nr 1** – rzeka Orz od źródeł do ujścia do rzeki Narew;
- **Rozoga Nr 1** – rzeka Rozoga od wypływu z jeziora Marksoby do ujścia do rzeki Narew, kanał Wach;
- **Jeziorka Nr 1** – rzeka Jeziorka od źródeł do ujścia do rzeki Wisła, rzeka Kraska oraz zbiorniki Głuchów i Osieczek;
- **Świder Nr 1** – rzeka Świder od źródeł do ujścia do rzeki Wisła;
- **Rządza Nr 1** – rzeka Rządza od źródeł do ujścia do zbiornika Zegrzyńskiego;
- **Utrata Nr 1** – rzeka Utrata od źródeł do ujścia do rzeki Bzura oraz rzeka Rokitnica;
- **Nurzec Nr 1** – rzeka Nurzec od źródeł do ujścia do rzeki Bug;
- **Ełk Nr 45** – rzeka Ełk na odcinku od jazu piętrzącego elektrowni w miejscowości Nowa Wieś Ełcka do granicy Biebrzańskiego Parku Narodowego (BNP), Kanał Kuwasy na odcinku od osi podłużnej mostu w miejscowości Czarna Wieś do rzeki Ełk, Kanał Rudzki na odcinku od rzeki Ełk do granicy BNP;

- **Biebrza Nr 3 (Wissa)** – rzeka Kosodka (Golda) na odcinku od źródeł do granicy BPN, rzeka Klimaszewnica na odcinku od źródeł do granicy BPN, rzeka Wissa na odcinku od źródeł do granicy BPN (m. Łoje Awissa);
- **Skrwa Prawa Nr 1** - rzeka Skrwa Prawa od jej źródeł do jej ujścia do rzeki Wisła wraz z wodami jej dopływów oraz wody starorzeczy i innych zbiorników wodnych o ciągłym dopływie lub odpływie do wód tej rzeki. Uwaga: Rezerwaty przyrody „Sikórz” i „Brudzeńskie Jary” w Brudzeńskim Parku Krajobrazowym zakaz połowu ryb na rzece Skrwa Prawa od miejscowości Sikórz do piętrzenia w miejscowości Radotki;
- **Skrwa Lewa Nr 1** - rzeka Skrwa Lewa od jej źródeł do jej ujścia do rzeki Wisła, jeziora Lucieńskiego oraz zbiornika Soczewka
- **Zgłowiączka Nr 2** - rzeka Zgłowiączka na odcinku od przekroju poprzecznego w odległości 100 m od wypływu z jeziora Rybiny do jej ujścia do rzeki Wisła wraz z wodami jej dopływów oraz wody starorzeczy i innych zbiorników wodnych o ciągłym bądź okresowym naturalnym dopływie lub odpływie do wód tego odcinka, rzeka Chodeczka na odcinku od 50 m poniżej wypływu z jeziora Krukowskie do ujścia do rzeki Zgłowiączka, rzeka Lubieńka na odcinku od 30 m od jej wypływu z jeziora Kaczawka do jej ujścia do rzeki Zgłowiączka wraz z wodami jej dopływów oraz wody starorzeczy i innych zbiorników wodnych o ciągłym bądź okresowym naturalnym dopływie lub odpływie do wód tej rzeki, z wyłączeniem jezior oraz z wyłączeniem odcinka rzeki Rakutówka od źródeł do wypływu z jeziora Rakutowskie;
- **Zbiornik Włocławski na rzece Wisła Nr 5** - Obwód rybacki obejmuje wody rzeki Wisła na odcinku od ujścia rzeki Motława do granicy regionu wodnego Środkowej Wisły i regionu wodnego Dolnej Wisły stanowiącej linię prostopadłą do przeciwległego brzegu w 684+000 km biegu rzeki Wisła, wraz z wodami jej dopływów oraz wody starorzeczy i innych zbiorników wodnych o ciągłym dopływie lub odpływie do wód tego odcinka, z wyłączeniem rzek: Motława, Skrwa Lewa, Skrwa Prawa, Zgłowiączka, Ruda, Zuzanka, Rybniczanka, Wierzniczka, Bętlewianka i Chemiczka;
- **Motława nr 1** - Obwód rybacki obejmuje wody rzeki Motława od jej źródeł do jej ujścia do rzeki Wisła;
- **Bzura nr 1** - Obwód rybacki obejmuje wody: rzeki Bzura na odcinku od jej źródeł do ujścia rzeki Ochnia oraz wody rzeki Ochnia;

Oprócz tego, wędkarze zarejestrowali odłowy w innych wodach niebędących składnikami ww. obwodów rybackich. Były to wody:

– jeziora i stawy użytkowane przez Zakład Rybacki Janowo:

- **Brajnickie, Burdąg, Fręcki, Głębozec (obw. j. Rekowe), Grom, Jasne, Klimek (Konik), Lemańskie, Małszewskie, Młyński Staw** – gm. Koronowo, **Natać, Nożyce** – w zlewni rzeki

Szkwa nr 3, **Piasutno** (w obw. Rzeki Szkwa nr 4), **Płociczno, Rekowe, Sasek Wielki, Sasek Mały, Sędańskie, Skonieczne, Staw Kobylcha** – m. Szczytno; **Staw Jedwabne** – m. Jedwabne, **Świątajno** (Narty), **Walpusz, Warchałdzkie**.

– oraz pozostałe wody Okręgu Mazowieckiego PZW:

- jeziora: **Białe** – gm. Gostynin, **Białobrzegi** – gm. Bodzanów, **Borowiec (Wildno)** – na cieku Struga Wilenica, gm. Lipno, **Brzeźno** – gm. Koneck, **Bytoń** – gm. Bytoń, **Ciechomickie** – gm. Łąck, **Chojno** – gm. Lipno, **Czarno-Czerskie** – gm. Wielgie, **Czerskie** – gm. Góra Kalwaria, **Głębozec** (na cieku bez nazwy – gm. Rypin), **Górskie** – gm. Łąck, **Grójeckie** – gm. Boniewo, **Huta** – gm. Rypin, **Karaśnia** – gm. Izbica Kuj., **Kępka Szlachecka** – gm. Kowal, **Lubiechowo** – gm. Kowal, **Lutoborskie** – gm. Chocień, **Łuba** – gm. Włocławek, **Ługowskie** (w zlewni rzeki Chodeczka nr 5) – gm. Chocień, **Mierucie** – m. Grajewo, **Okonin** – gm. Brzuze, **Ostrowickie** – gm. Brzuze, **Plebanka** (Ostrowąs) – gm. Aleksandrów Kuj., **Pomocnia** – m. Błędowo k/Pomiechówka, **Przytomne** – gm. Gostynin, **Radziszewo** – gm. Kowal i Baruchowo, **Rybnica** – gm. Włocławek, **Skrzyneckie** – gm. Baruchowo, **Szczutkowskie** – gm. Chocień, **Świesz** – gm. Bytoń, **Telażyna** – gm. Włocławek, **Toczyłowo** w zlewni rzeki Ełk nr 43 – gm. Grajewo, **Wikaryjskie** – gm. Włocławek, **Zdworskie** – gm. Łąck;
- rzeka: **Sierpienica** – dopływ Skrwy Prawej;
- glinianki: **Bagienice** – gm. Chorzele, **Błonie** – m. Błonie, **Borowe** – gm. Zaręby Kościelne, **Golków, Głoków, Zalesie** – miejscowość Piaseczno, **Grodzisk** – m. Grodzisk Mazowiecki, **Szczęśliwickie** – m. Warszawa Ochota, **Włochy** – Warszawa Włochy, **Zielonka** – m. Zielonka k/Wołomina);
- stawy: **Koziół Wincenta** – gm. Kolno, **Krzywie** – gm. Zgierz, **Lubraniec** – gm. Lubraniec, **Ruda** – Nadleśnictwo Ruda pow. Włocławek, **Talar** – gm. Dobroń, **Wielgie** – gm. Wielgie, **W Parku Pruszków** – gm. Pruszków, **Wymysłów (Cegielnia)** – gm. Dobroń;
- inne zbiorniki: **Basen Brwinów** – m. Brwinów, **Basen Kolejniak** – m. Sulejówek, **Chorzele** – gm. Chorzele, **Czarne Gostynińskie** – gm. Gostynin, **Czarne Włocławskie** – gm. Włocławek, **Czarownica (J. Borzymińskie)** – gm. Rypin, **Jeziórko Moczydło** – m. Karczew, **Kocioł** – gm. Gostynin, **Niewiadoma** – w obwodzie rz. Bug nr 5, **Skoki I** – gm. Włocławek, **Służewo** – gm. Aleksandrów Kuj., **Trzebowo** – gm. Baruchowo, **Zalew w Makowie Mazowieckim** – m. Maków Mazowiecki.

Wszystkie dane zawarte w kwestionariuszach ankietowych zostały wprowadzone do bazy danych komputera, a następnie poddane stosownym analizom, których wyniki przedstawione są w niniejszym opracowaniu.

W metodyce badań przyjęto, że dla wiarygodnego opracowania wyników odłowu niezbędne jest dysponowanie zbiorem danych, reprezentujących, co najmniej 3% całej populacji 60211 wędkarzy,

członków Okręgu Mazowieckiego w 2022 roku. Zwrócono 41722 rejestry, w tym 5266 zawierało dane o uzyskanych odłowach, co stanowiło 8,75% ogólnej liczby członków tego okręgu.

I. Dane ogólne

1. Odłowy całkowite – wyniki wędkarzy Mazowieckiego Okręgu PZW (Tabela nr I)

W sezonie 2022 na 1 wędkarza średnio przypadało 9,22 dni wędkowania w ciągu całego roku, natomiast średni roczny odłów wyniósł 5,31 kg, co daje całkowity zarejestrowany odłów w wysokości 27973 kg ryb. Wskaźnik średniego dziennego odłowu na 1 wędkującego osiągnął poziom 0,58 kg.

W odłowach wędkarskich wystąpiło ponad 25 gatunków ryb, z czego dwa w zdecydowanie największych ilościach: leszcz (40,7%) i szczupak (10,5%).

W następnych rozdziałach opracowania, podobnie jak w poprzednich raportach, skupimy się głównie na wynikach dotyczących wszystkich obwodów rybackich wymienionych we „Wprowadzeniu”, następnie jezior będących w gestii Zakładu Rybackiego Janowo i pozostałych łowisk okręgu, gdzie całkowity zarejestrowany odłów był wyższy niż 100 kg.

II. Łowiska wędkarskie

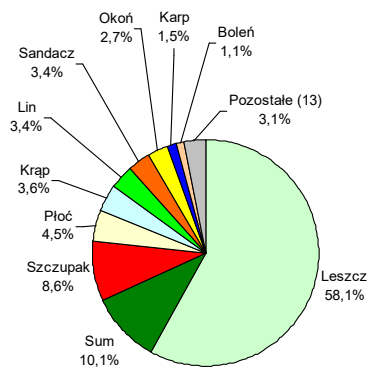
1. Obwody rybackie

1.1. Obwód rybacki Narew Nr 7 (Tabela nr 1, Rys. 1)

Przedstawione poniżej wyniki dotyczą całego obwodu rybackiego Narew Nr 7, w skład którego wchodzi głównie Zbiornik Zegrzyński, ale także dolne odcinki rzek Bug i Narew, jezioro Stawinoga oraz Kanał Żerański i rzeka Prut. W wodach całego obwodu Narew Nr 7 zarejestrowało połowy 1325 wędkarzy. Globalny odłów osiągnął 13731 kg ryb, na 1 wędkującego przypadało średnio 10,36 dni wędkowania w ciągu roku, 7,25 kg złowionych ryb oraz dzienny odłów w wysokości 0,70 kg.

W odłowach z całego obwodu Narew Nr 7 wystąpiły ponad 22 gatunki ryb, co dość dobrze świadczy o bioróżnorodności występującego w wodach obwodu pogłowia ryb (Rys. 1). Z wyróżnionych grup gatunków, najliczniejsze były mniej cenne karpowate – leszcz, płóc i krap, stanowiące odpowiednio 58,1%, 4,5% i 3,6% (łącznie 66,2%), ale – tak jak w poprzednim sezonie – dość liczną grupą były także podstawowe gatunki drapieżne (łącznie prawie 26%), a więc głównie sum (10,1%), szczupak (8,6%), sandacz (3,4%), okoń (2,7%) oraz boleń (1,1%). 3,4% odłowów stanowił lin, karp 1,5%, a udziały pozostałych gatunków nie przekraczały 1%. Wypada stwierdzić za raportem z roku ubiegłego, że pomimo wysokiego poziomu troficznego Zbiornika Zegrzyńskiego, czego wyrazem jest przewaga mniej cennych gatunków karpowatych w pogłowiu ryb, umiejętnie prowadzona polityka zarybieniowa, a także odpowiednio sterowana eksploatacja narzędziami rybackimi, pozwalają utrzymać pogłowia ryb we

względnej równowadze, a także zapewnić relatywnie wysokie walory wędkarskie wód wchodzących w skład obwodu rybackiego rzeki Narew Nr 7.

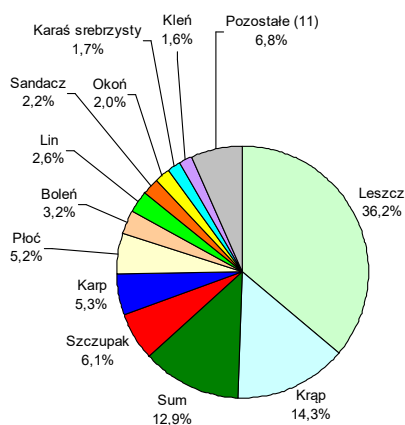


Rys. 1. Narew nr 7 - struktura odłowów wędkarskich w roku 2022 (100% = 9 600 kg)

1.2. Obwód rybacki Wisła Nr 3 (Tabela nr 2, Rys. 2)

W roku 2022 w wodach obwodu rybackiego Wisła Nr 3 zarejestrowało połowy 576 wędkarzy, którzy złowili ogółem 2569 kg ryb, średni roczny odłów uzyskany przez 1 wędkującego wyniósł 4,46 kg, przy 8,00 dniach wędkowania i średnim dziennym odłowem na 1 wędkarza wynoszącym 0,56 kg.

W odłowach odnotowano ponad 22 gatunki ryb, wśród których średnio 0,92-kilogramowy leszcz stanowił 36,2% masy wszystkich złowionych w omawianym obwodzie ryb (Rys. 2). Łącznie z krapiem (14,3%) i płocią (5,2%) stanowiło to 55,8%. Łączny udział drapieźników wynosił 26,3%, w tym sum był obecny w 12,9%, szczupak 6,1%, boleń 3,2%, sandacz 2,2% i okoń 2%. Udziały reofilnych gatunków karpioatych były zauważalne w całkowitym odłowem, jako 1,6% klenia oraz rzadziej łowione sztuki (certy, jazia, brzany i świnki). Z innych gatunków warto wymienić karpia (5,3%), lina (2,6%) i karasia srebrzystego (1,7%), natomiast pozostałe taksony występowały w odłowach w niewielkich ilościach.

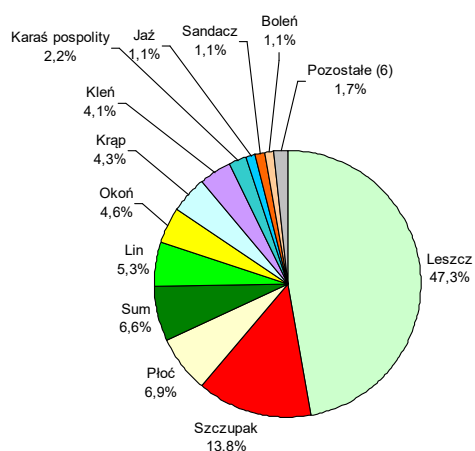


Rys. 2. Wisła nr 3 - struktura odłowów wędkarskich w roku 2022 (100% = 2 569 kg)

1.3. Obwód rybacki Narew Nr 6 (Tabela nr 3, Rys. 3)

W wodach tego obwodu rybackiego w roku 2022 swoje połowy zarejestrowało 368 wędkarzy, a ogólny odłów wyniósł 1976 kg ryb. Przeciętnie na 1 wędkującego przypadało nieco ponad dwa tygodnie wędkowania i odłów roczny w wysokości 5,37 kg ryb, co daje wskaźnik średniego dziennego odłowu na poziomie 0,37 kg.

W zarejestrowanych odłowach wystąpiło 18 gatunków ryb, wśród których w większości łowiono mniej cenne karpionate – leszcza, płoć i krapia (Rys. 3), łącznie stanowiących 85,6%, przy czym leszcz stanowił 47,3%, płoć 6,9%, a krap 4,3%. Jeżeli chodzi o gatunki drapieżne, to stanowiły one odpowiednio: szczupak 13,8%, sum 6,6%, okoń 4,6%, a sandacz i boleń po około 1,1% każdy. Ich łączny udział osiągnął 27,1% i był tym samym niższy od poprzedniego sezonu. Udział lina o średniej masie osobniczej 0,99 kg wynosił 5,3%. Z pozostałych gatunków warto zauważyć klenia, który stanowił 4,1% i jazia (1,1%) o średniej masie pojedynczych osobników odpowiednio 1,32 kg i 1,36 kg. W sumie, tak jak przed rokiem, warunki wędkowania w wodach obwodu Narew Nr 6 były dość korzystne z racji obecności gatunków drapieżnych, a zwłaszcza szczupaka (średnia masa 2,01 kg), suma (średnia masa 8,73 kg) i bolenia (średnia masa 1,95 kg). Obwód rzeki Narew Nr 6 należał do dość interesujących łowisk Mazowieckiego Okręgu PZW.



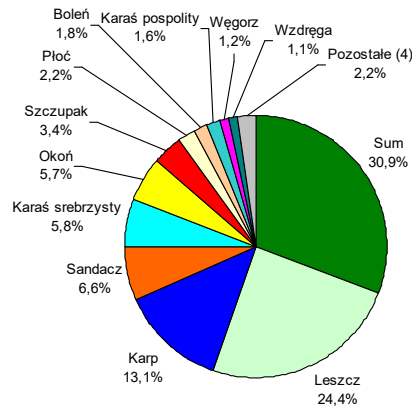
Rys. 3. Narew nr 6 - struktura odłowów wędkarskich w roku 2022 (100% = 1 976 kg)

1.4. Zbiornik Włocławski na rzece Wisła Nr 5 (Tabela nr 4, Rys. 4)

W roku 2022 w obwodzie rzeki Wisły Nr 5 w Zbiorniku Włocławskim zarejestrowało swoje połowy 369 wędkarzy spędzając na łowisku średnio 11,75 dni. Sumaryczny odłów wyniósł 1702 kg ryb, średni roczny odłów na 1 wędkującego 4,61 kg, a średni odłów dzienny na poziomie 0,39 kg.

Na atrakcyjną strukturę gatunkową zarejestrowanych odłowów składało się 16 gatunków ryb (Rys. 4). W grupie drapieżników kolejny rok na pierwszym miejscu był sum (30,9%) o średniej masie

osobniczej 11,69 kg, a towarzyszyły mu sandacz (6,6%), okoń (5,7%), szczupak (3,4%), boleń (1,8%) i węgorz (1,2%), co łącznie dało 49,6-procentowy udział tej grupy w odłowach. W grupie karpiowatych leszcz stanowił 24,4%, karaś srebrzysty 5,8%, płoć 2,2%, karaś pospolity 1,6%, a wzdreğa 1,1%. Pozostałe cenne gatunki reprezentowały średnio 1,70-kilogramowy karp z odsetkiem 13,1%, a udziały pozostałych gatunków nie przekraczały 1%. Ze względu na różnorodność gatunkową i bardzo wysoki odsetek suma była to atrakcyjna struktura gatunkowa wśród opisywanych łowisk.

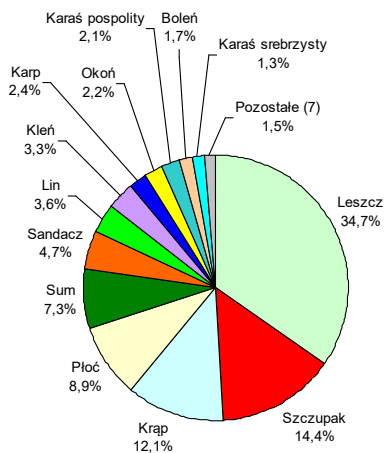


Rys. 4. Zbiornik Włocławski - struktura odłowów wędkarskich w roku 2022 (100% = 1 702 kg)

1.5. Obwód rybacki Bug Nr 5 (Tabela nr 5, Rys. 5)

W 2022 roku swoje połowy w wodach obwodu rybackiego rzeki Bug Nr 5 zarejestrowało 299 wędkarzy, którzy złowili ogółem 1671 kg ryb, średnio na 1 wędkarza przypadało 11,64 dni wędkowania. Średni roczny odłów wyniósł 5,59 kg ryb, co daje wskaźnik średniego dziennego odłowu na 1 wędkującego na poziomie 0,48 kg.

W zarejestrowanych odłowach wystąpiło ponad 19 gatunków ryb. Łączny udział leszcza, krapia i płoci wynosił 55,7% (Rys. 5), przy czym najwięcej łowiono średnio 1,04-kilogramowego leszcza (34,7%), następnie nieco mniej krapia (12,1%) i płoci (8,9%). W grupie gatunków drapieżnych wyróżnić należy średnio 2,03-kilogramowego szczupaka z udziałem 14,4%, a następnie towarzyszące mu: suma (7,3%), sandacza (4,7%), okonia (2,2%) i bolenia (1,7%). Karpioвате reofilne reprezentował kleń z udziałem 3,3% i pojedyncze sztuki jazia. Ponadto, należy wymienić lina (3,6%), karpia (2,4%) oraz karasie: pospolitego i srebrzystego, które stanowiły odpowiednio po 2,1% i 1,3%. W sumie warunki wędkowania w obwodzie rybackim Bug Nr 5 można uznać za dość korzystne, głównie ze względu na liczne osobniki leszcza o wysokiej średniej masie, a także spory odsetek preferowanego przez wędkarzy szczupaka.

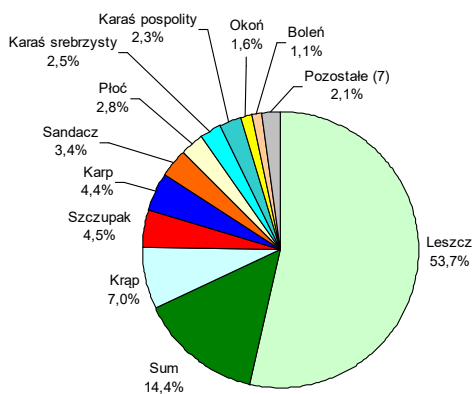


Rys. 5. Bug nr 5 - struktura odłowów wędkarskich w roku 2022 (100% = 1 671 kg).

1.6. Obwód rybacki Wisła Nr 4 (Tabela nr 6, Rys. 6)

W roku 2022 w obwodzie Wisły Nr 4 rejestry wypełniło 210 wędkarzy, którzy pojedynczo łowili średnio 0,72 kg ryb na dzień, co dało całkowity zarejestrowany odłów na poziomie 1433 kg ryb. Na każdego z wędkarzy przypadało średnio 9,45 dni wędkowania, a rocznie łowili średnio 6,82 kg ryb.

W zarejestrowanych odłowach wędkarskich wystąpiło 18 gatunków ryb (Rys. 6), z których przeważającą (63,6%) grupą były mniej cenne karpowate – i identycznie jak w badaniach z lat 2005-2021, zwraca uwagę wysoka średnia masa złowionych osobników leszcza, wynosząca 1,51 kg z udziałem tego gatunku równym 53,7%. W grupie tej zanotowano także krapia (7%) i płoć (2,8%). Grupa gatunków drapieżnych, stanowiąca łącznie 25,2%, reprezentowana była głównie przez trzy gatunki: średnio 10,35-kilogramowego suma z udziałem 14,4%, średnio 2,49-kilogramowego szczupaka z udziałem 4,5% oraz średnio 3,27-kilogramowego sandacza z udziałem 3,4%. Kolejne miejsca zajęły: okoń (1,6%), boleń (1,1%) i jedna sztuka węgorza. Z pozostałych gatunków warto zauważyć karpia, który stanowił 4,4%, karasia srebrzystego (2,5%), karasia pospolitego (2,3%) oraz pojedyncze sztuki amura, klenia, jazia, lina i certy.

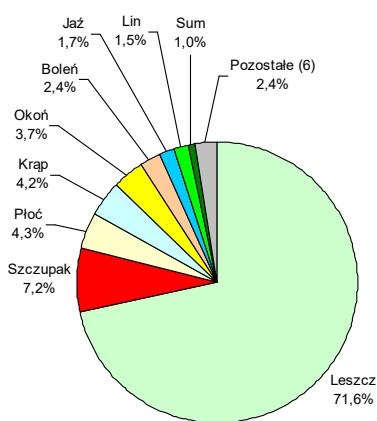


Rys. 6. Wisła nr 4 - struktura odłowów wędkarskich w roku 2022 (100% = 1 433 kg).

1.7. Obwód rybacki Narew Nr 8 (Tabela nr 7, Rys. 7)

W roku 2022 w wodach obwodu rybackiego rzeki Narew Nr 8 swoje połowy zarejestrowało 236 wędkarzy, łowiących ogółem 1412 kg ryb. Średnio na 1 wędkarza przypadało 8,07 dni wędkowania oraz roczny odłów 5,98 kg ryb, co daje wskaźnik średniego dziennego odłowu na 1 wędkującego na poziomie 0,74 kg.

W odłowach zarejestrowanych w obwodzie Narew Nr 8 łączny udział drapieżników wyniósł jedynie 15,2%, natomiast łączny odsetek mniej cennych karpiowatych wyniósł 80%. W grupie drapieżników, poza szczupakiem (7,2%), okoń i boleń stanowiły odpowiednio 3,7% i 2,4%, a sandacze i węgorze występowały w odłowach, jako pojedyncze sztuki. Wśród mniej cennych karpiowatych, poza 71,6% udziałem dość atrakcyjnego leszcza (średnia masa 1,46 kg), odsetki płoci i krapia wynosiły odpowiednio 4,3% i 4,2% (Rys. 7). Z innych łowionych gatunków należy wymienić jazia (1,7%) oraz lina z udziałem 1,5%. Udziały pozostałych gatunków nie przekroczyły 1%.

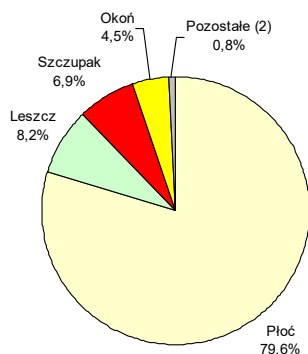


Rys. 7. Narew nr 8 - struktura odłowów wędkarskich w roku 2022 (100% = 1 412 kg)

1.8. Obwód rybacki Skrwa Prawa Nr 1 (Tabela nr 14, Rys. 8)

W sezonie 2022 w łowisku tym zarejestrowało swoje połowy 70 wędkarzy, całkowity odłów wyniósł 238,1 kg ryb. Wskaźnik średniego dziennego odłowu na 1 wędkującego osiągnął 0,93 kg, rocznie 3,40 kg, a statystyczny wędkarz spędzał na łowisku średnio 3,64 dnia.

W odłowach wędkarskich wystąpiło 6 gatunków ryb (Rys. 8), z których w całym zanotowanym odłowie zdecydowanie dominowała płoć z udziałem 79,6%. Przy takiej przewadze zauważalny był udział leszcza – 8,2%, szczupaka - 6,9% i okonia (4,5%), natomiast udziały innych gatunków nie przekraczały 1%. Należy jedynie dodać, iż z pozostałych gatunków zanotowano jedynie karpia i krapie. Strukturę gatunkową odłowów wędkarskich należy określić, jako dość monotonną.

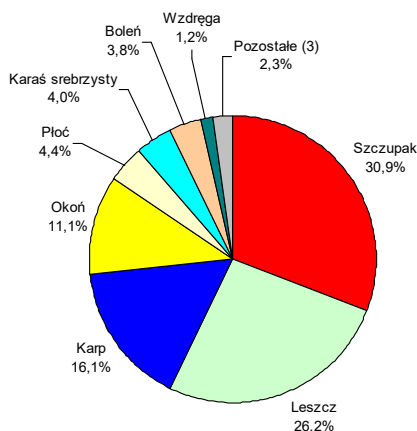


Rys. 8. Skrzywa Prawa nr 1 - struktura odłowów wędkarskich w roku 2022 (100% = 238,1 kg)

1.9. Obwód rybacki Skrzywa Lewa Nr 1 (Tabela nr 15, Rys. 9)

W sezonie 2022 w łowisku tym zarejestrowało swoje połowy 59 wędkarzy, całkowity odłów wyniósł 232,1 kg ryb. Wskaźnik średniego dziennego odłowu na 1 wędkującego osiągnął 0,52 kg, rocznie 3,93 kg, a statystyczny wędkarz spędzał na łowisku średnio 7,56 dnia.

W odłowach wędkarskich wystąpiło 11 gatunków ryb (Rys. 9), z których w całym zanotowanym odłowie dwie podstawowe grupy gatunków były we względnej równowadze. Grupa gatunków karpiojących stanowiła 52,3%, a karp o średniej wadze 2,88 kg był największą jej atrakcją. Leszcz stanowił 26,2%, płoć 4,4%, karaś srebrzysty 4%, wzdregą 1,2%, a krap 0,4%. Druga wspomniana grupa to drapieżniki łącznie zanotowane na poziomie 46,7%. Najwięcej łowiono średnio 2,11-kilogramowego szczupaka – 30,9%, okonia (11,1%), którym towarzyszyły pojedyncze sztuki bolenia (3,8%) i węgorza (1%). Lin także stanowił niemal 1% zanotowanych odłowów. Strukturę gatunkową odłowów wędkarskich należy określić, jako dość interesującą.

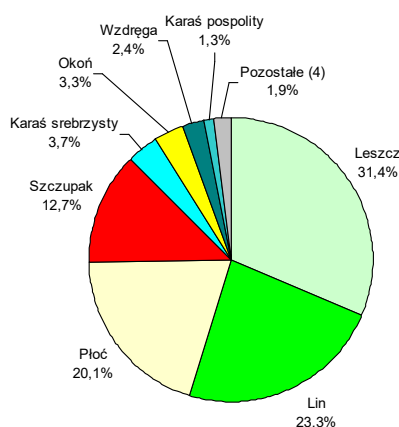


Rys. 9. Skrzywa Lewa nr 1 - struktura odłowów wędkarskich w roku 2022 (100% = 232,1 kg).

1.10. Obwód rybacki Rządza Nr 1 (Tabela nr 17, Rys. 10)

W obwodzie rybackim Rządza Nr 1 wędkowało 89 wędkarzy, a sumaryczny odłów ryb wyniósł 222,4 kg ryb, co daje średni roczny i dzienny odłów na 1 wędkarza na poziomie odpowiednio 2,50 kg i 0,53 kg, przy 4,67 dniach spędzonych nad wodą w ciągu roku przez pojedynczego wędkarza.

W zarejestrowanych odłowach wystąpiło 12 gatunków ryb (Rys. 10). Łączny udział jedynie dwóch zanotowanych gatunków drapieżnych wynosił 16%, przy czym średnio 2,17-kilogramowy szczupak stanowił 12,7%, a okoń 3,3%. Mniej cenne gatunki karpioвате łącznie stanowiły 54,4%, przy czym leszcz 31,4%, płoć 20,1%, wzdręga 2,4%, a krąp 0,5%. Z pozostałych złowionych gatunków niewątpliwą atrakcją łowiska był ponownie lin (23,3%) o średniej masie 1,06 kg, a także karasie: srebrzysty (3,7%) i pospolity (1,3%). Klenia i certę odnotowano sporadycznie. Przedstawione wyniki wskazują, że stan ichtiofauny i warunki wędkowania w wodach tego obwodu rybackiego były stosunkowo korzystne.

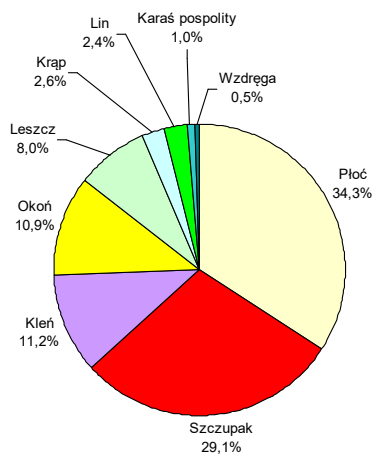


Rys. 10. Rządza nr 1 - struktura odłowów wędkarskich w roku 2022 (100% = 222,4 kg)

1.11. Obwód rybacki Orzyc Nr 1 (Tabela nr 19, Rys. 11)

W sezonie 2022 w łowisku tym zarejestrowało swoje połowy 66 wędkarzy. Całkowity odłów wyniósł 185,5 kg ryb. Wskaźnik średniego dziennego odłowu na 1 wędkującego osiągnął 0,39 kg, rocznie 2,81 kg, a wędkarz spędzał na łowisku średnio 7,18 dnia.

W odłowach wędkarskich wystąpiło 9 gatunków ryb (Rys. 11). Grupa drapieżników (łącznie 40%) reprezentowana była jedynie przez szczupaka o średniej masie osobniczej 1,74 kg stanowiącego 29,1%, i okonia z udziałem 10,9%. Grupa mniej cennych karpiowatych (płoć, leszcz i krąp) stanowiła łącznie 45,4%, z przewagą płoci z udziałem 34,3% oraz leszcza (8%), krąpa (2,6%) i wzdręgi (0,5%). W połowach odnotowano 11,2% średnio 0,80-kilogramowego klenia, a wymienione taksony były równie atrakcyjne, jak w poprzednich sezonach. Wśród pozostałych gatunków warto wymienić lina z udziałem 2,4% i karasia pospolitego z odsetkiem 1%.

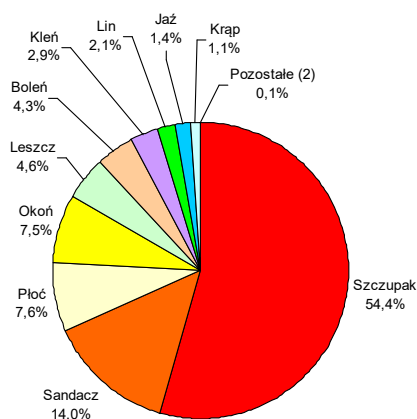


Rys. 11. Orzyc nr 1 - struktura odłowów wędkarskich w roku 2022 (100% = 185,5 kg)

1.12. Obwód rybacki Nurzec Nr 1 (Tabela nr 21, Rys. 12)

W roku 2022 w obwodzie Nurzec Nr 1 zarejestrowało swoje połowy 21 wędkarzy spędzając nad wodą średnio 8,97 dni, a sumaryczny odłów osiągnął 166,7 kg ryb, przy średnim rocznym odłowie na 1 wędkującego 4,90 kg i odłowie dziennym na poziomie 0,55 kg.

Na dość atrakcyjną strukturę gatunkową zarejestrowanych odłowów składało się 12 gatunków ryb (Rys. 12). Wśród drapieźników (łącznie 80,2% (!)) przeważał średnio 2,27-kilogramowy szczupak stanowiący 54,4%, a towarzyszyły mu sandacz z udziałem 14%, okoń 7,5% i boleń 4,3%. Grupa mniej cennych karpiowatych (leszcz, płoc i krap) stanowiła łącznie 13,4%, w tym z 7,6% udziałem płoci, 4,6% leszcza, 1,1% krapia oraz pojedynczych sztuk wzdręgi i uklei. W połowach odnotowano także klenia (2,9%) i lina (2,1%). Omawiana struktura gatunkowa była więc wybitnie atrakcyjna,

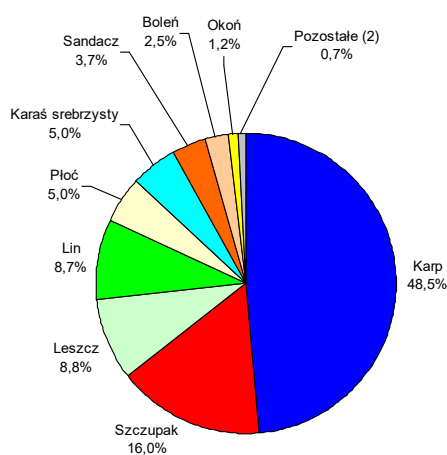


Rys. 12. Nurzec nr 1 - struktura odłowów wędkarskich w roku 2022 (100% = 166,7 kg)

1.13. Obwód rybacki Bzura Nr 1 (Tabela nr 26, Rys. 13)

W obwodzie rybackim rzeki Bzura Nr 1 w 2022 roku 22 wędkarzy zarejestrowało połowy w ilości 143,5 kg ryb, natomiast średni odłów roczny i dzienny na 1 wędkarza wynosił odpowiednio 6,52 kg i 0,43 kg. Średnio wędkarz spędził nad wodami omawianego obwodu dokładnie 15 dni w roku.

W strukturze gatunkowej odłowów wędkarskich odnotowano 11 taksonów ryb (Rys. 13). Karp o średniej masie osobniczej 2,25 kg stanowił 48,5%. Drapieżniki stanowiły łącznie 23,3% masy wszystkich zarejestrowanych ryb, a wśród nich zdecydowanie najczęściej łowiono szczupaka – 16%, któremu towarzyszyły sandacz (3,7%), a rzadziej boleń (2,5%) i okoń (1,2%). Grupa gatunków karpiowatych to łącznie 14%. Leszcz stanowił 8,8%, a płoć 5%. Lin to 8,7% zarejestrowanych ryb, zaś karaś srebrzysty 5%.

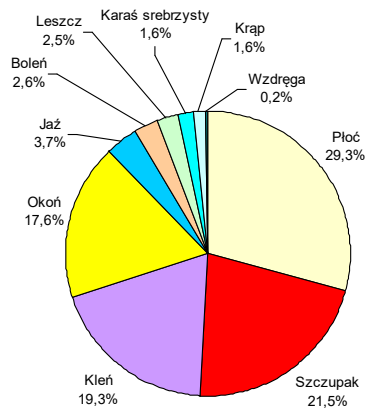


Rys. 13. Bzura nr 1 - struktura odłowów wędkarskich w roku 2022 (100% = 143,5 kg)

1.14. Obwód rybacki Elk Nr 45 (Tabela nr 28, Rys. 14)

W roku 2022 w omawianym obwodzie rybackim rzeki Elk Nr 45 swoje połowy zarejestrowało 12 wędkarzy, a całkowity odłów wyniósł 133,8 kg ryb, co daje średnio 11,15 kg na 1 wędkującego rocznie i 0,85 kg w 1 dniu wędkowania, przy spędzonych średnio 13,08 dniach nad wodą.

W odłowach wystąpiło 10 gatunków ryb (Rys. 14). Przeważały drapieżniki (łącznie 41,8%) reprezentowane przez średnio 1,44-kilogramowego szczupaka, który stanowił 21,5%, okonia z udziałem 17,6% oraz dwie sztuki bolenia (2,6%). Grupę reofilnych reprezentowały średnio 1,17-kilogramowy kleń (19,3%) oraz jaź (3,7%). Mniej cenne karpioвате, to głównie płoć z udziałem 29,3%, leszcz (2,5%) oraz krap (1,6%) i wzdręga, które stanowiły łącznie 33,6%. Karaś srebrzysty stanowił 1,6%.

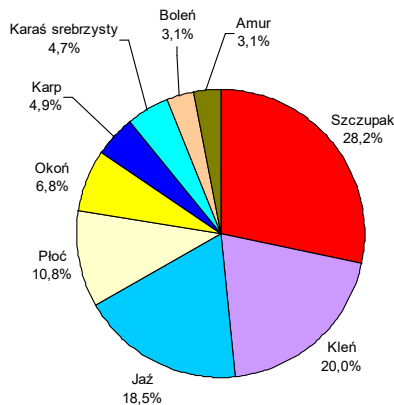


Rys. 14. Elk nr 45 - struktura odłowów wędkarskich w roku 2022 (100% = 133,8 kg)

1.15. Obwód rybacki Jeziorka Nr 1 (Tabela nr 33, Rys. 15)

W łowisku tym zarejestrowało swoje połowy 45 wędkarzy, a sumaryczny odłów wyniósł 98,1 kg ryb, co daje średnio 2,18 kg na 1 wędkarza rocznie i 0,40 kg w jednym dniu wędkowania.

W zarejestrowanych odłowach wystąpiło 9 gatunków ryb, a strukturę gatunkową tych odłowów przedstawiono na Rys. 15. W grupie drapieżników (łącznie 38,1%) średnio 1,63-kilogramowy szczupak stanowił 28,2%, okoń 6,8% masy, a boleń 3,1% zarejestrowanych ryb. Gatunki reofilne pozostawały dla drapieżników w przeciwwadze i reprezentowane były przez średnio 0,89-kilogramowego klenia stanowiącego prawie 20% zanotowanych w Jeziorce nr 1 ryb oraz średnio 0,52-kilogramowego jazia (18,5%). Pozostałe gatunki to: płoć (10,8%), karp (4,9%), karaś srebrzysty (4,7%) oraz amur (3,1%). Po trzy sztuki karpia i amura, to prawdopodobnie „uciekiniery” z pobliskich stawów hodowlanych. Jeziorokę w omawianym obwodzie można określić, jako rzekę atrakcyjną dla wędkujących.

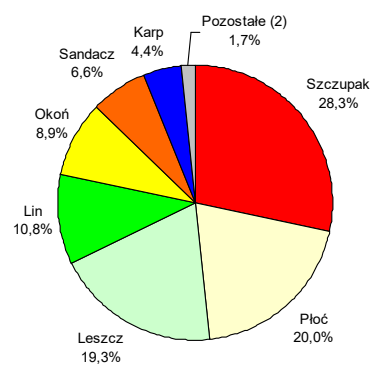


Rys. 15. Jeziorka nr 1 - struktura odłowów wędkarskich w roku 2022 (100% = 98,1 kg)

1.16. Obwód rybacki Rozoga Nr 1 (Tabela nr 35, Rys. 16)

W wodach omawianego łowiska swoje połowy zarejestrowało 52 wędkarzy, całkowity odłów wyniósł 94,6 kg ryb, a wskaźnik średniego dziennego odłowu na 1 wędkarza 0,20 kg, co daje średnio 1,82 kg na 1 wędkującego rocznie, przy spędzonych średnio 8,88 dniach nad wodą.

W odłowach wystąpiło 9 gatunków ryb (Rys. 16), z których drapieżniki łącznie stanowiły 44,7%. Wśród nich warto odnotować średnio 1,79-kilogramowego szczupaka z udziałem 28,3%, okonia (8,9%), sandacza (6,6%) oraz jedną sztukę węgorza. Grupa mniej cennych karpiowatych stanowiła łącznie 40,1% (w tym płoć 20%, leszcz 19,3% i wzdregę 0,7%). Ponadto, zanotowano zauważalny odsetek lina (10,8%) o średniej masie osobniczej 0,85 kg oraz karpia z udziałem 4,4%.

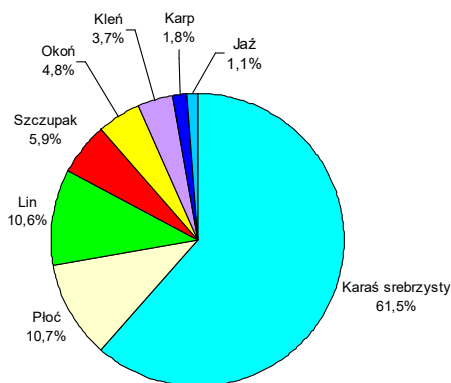


Rys. 16. Rozoga nr 1 - struktura odłowów wędkarskich w roku 2022 (100% = 94,6 kg)

1.17. Obwód rybacki Utrata Nr 1 (Tabela nr 36, Rys. 17)

W obwodzie rybackim rzeki Utrata Nr 1 swoje połowy zarejestrowało 25 wędkarzy na poziomie 89,8 kg ryb, co daje średnio 3,59 kg na 1 wędkarza rocznie i 0,82 kg w jednym dniu wędkowania.

W zarejestrowanych odłowach wystąpiło 8 gatunków ryb, a strukturę gatunkową tych odłowów przedstawiono na Rys. 17. Najwyższym udziałem w odłowach charakteryzował się karaś srebrzysty – 61,5%. Płoć stanowiła 10,7%, lin 10,6%, średnio 1,33-kilogramowy szczupak 5,9%, okoń 4,8%, 3,7%, karp 1,8%, a jaź 1,1%. Utratę w omawianym obwodzie można określić, jako niezbyt atrakcyjną dla wędkujących.

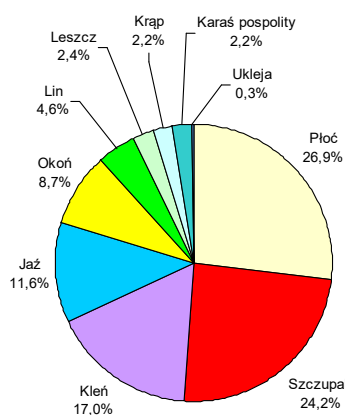


Rys. 17. Utrata nr 1 - struktura odłowów wędkarskich w roku 2022 (100% = 89,8 kg).

1.18. Obwód rybacki Brok Nr 1 (Tabela nr 44, Rys. 18)

W 2022 roku w łowisku tym zarejestrowało swoje połowy 26 wędkarzy. Całkowity odłów osiągnął 58,8 kg ryb. Średni roczny odłów na 1 wędkującego wyniósł 2,26 kg, a średni odłów dzienny osiągnął poziom 0,29 kg, w ciągu średnio 7,92 dni spędzonych nad wodą w ciągu roku.

W odłowach zanotowano 10 gatunków ryb (Rys. 18). W omawianym sezonie drapieźniki (szczupak i okoń) stanowiły łącznie 32,8% wszystkich zarejestrowanych ryb, z czego 24,2% przypadło na szczupaka o średniej masie 1,78 kg, a na okonia 8,7%. Grupa mniej cennych karpiowatych stanowiła łącznie 31,8% (w tym płoć 26,9%, leszcz 2,4%, krap 2,2%, a ukleja 0,3%). Pozostałe gatunki to grupa reofilnych (łącznie 28,6%), gdzie kleń stanowił 17%, a jaź 11,6%.



Rys. 18. Brok nr 1 - struktura odłowów wędkarskich w roku 2022 (100% = 58,8 kg).

1.19. Obwód rybacki Zgłowiączka Nr 2 (Tabela nr 49)

W obwodzie rybackim Zgłowiączka Nr 2 wędkowało 9 wędkarzy, a sumaryczny odłów ryb wyniósł 48,7 kg ryb, co daje średni roczny i dzienny odłów na 1 wędkarza na poziomie odpowiednio 5,41 kg i 0,97 kg, przy 5,56 dniach spędzonych nad wodą w ciągu roku przez pojedynczego wędkarza.

W zarejestrowanych odłowach wystąpiło 5 gatunków ryb. Najwięcej złowiono płoci (52,8%), dalej szczupaka (20,3%), okonia i jazia (po 10,9%) oraz średnio półkilogramowego lina (5,1%).

1.20. Obwód rybacki Biebrza Nr 3 (Wissa) (Tabela nr 54)

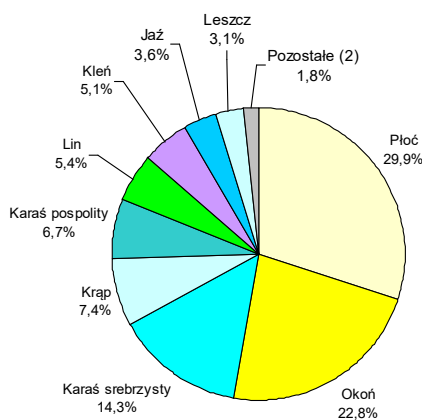
W obwodzie rybackim rzeki Biebrza (Wissa) Nr 3 w 2022 roku jedynie 6 wędkarzy zarejestrowało połowy w ilości 39,5 kg ryb, spędzając na łowisku średnio 6,83 dni, natomiast średni odłów roczny i dzienny na 1 wędkarza wynosił odpowiednio 6,58 kg i 0,96 kg.

W omawianym obwodzie w strukturze gatunkowej odłowów odnotowano tylko 5 taksonów ryb. 59,8% odłowów należało do płoci, szczupak stanowił 24,6%, a kilka sztuk okonia 5,1%. Z pozostałych gatunków udział 6,3% należał do jazia, a 4,3% do uklei. W przypadku tego łowiska dość trudno omówić strukturę tak niewielkiej puli zarejestrowanych w tym łowisku ryb i na podstawie tak niewielkiej liczby analizowanych rejestrów.

1.21. Obwód rybacki Omulew Nr 1 (Tabela nr 55, Rys. 19)

W obwodzie rybackim rzeki Omulew Nr 1 w roku 2022 parametry wędkowania były następujące: swoje połowy zarejestrowało 15 wędkarzy, łowiących w sumie 39,1 kg ryb przez średnio 7,07 dnia w roku. Wskaźnik średniego dziennego odłowu na 1 wędkarza wynosił 0,37 kg.

W odłowach wystąpiło ponad 10 gatunków ryb (Rys. 19). Grupę drapieżników reprezentował okoń z udziałem 22,8%. Mniej cenne gatunki łącznie stanowiły 42,2%, a w tym zanotowano płoć (29,9%), krapia (7,4%), leszcza (3,1%), „pozostałe” drobne gatunki (1,5%) oraz ukleję. 14,3% stanowił karaś srebrzysty, 6,7% karaś pospolity, a 5,4% lin. Ponadto gatunki reofilne łącznie stanowiły 8,7% i reprezentowane były przez klenia z odsetkiem 5,1% oraz jazia (3,6%).

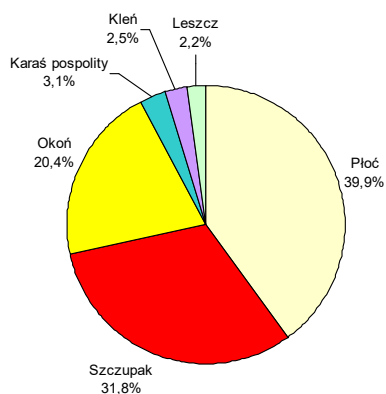


Rys. 19. Omulew nr 1 - struktura odłowów wędkarskich w roku 2022 (100% = 39,1 kg).

1.22. Obwód rybacki Orz Nr 1 (Tabela nr 56, Rys. 20)

W obwodzie rybackim Orz Nr 1 swoje połowy zarejestrowało 13 wędkarzy, a całkowity odłów zanotowany w roku 2022 wyniósł 35,8 kg ryb, co daje średnio jedynie 2,75 kg na 1 wędkującego rocznie i 0,27 kg w 1 dniu wędkowania. Pojedynczy wędkarz spędził średnio na łowisku 10,15 dnia.

W odłowach wystąpiło 6 gatunków ryb (Rys. 20), przy czym we względnej równowadze występowały gatunki grupy drapieżników (łącznie 52,2%), jak i mniej cenne karpiowate łącznie stanowiące 42,2%, w tym głównie płoć z udziałem 39,9% i leszcz (2,2%). W grupie drapieżników zarejestrowano: średnio 2,85-kilogramowego szczupaka, którego udział wynosił 31,8% oraz okonia (20,4%). Z pozostałych gatunków wymienić należy karasia pospolitego (3,1%) i klenia (2,5%).



Rys. 20. Orz nr 1 - struktura odłowów wędkarskich w roku 2022 (100% = 35,8 kg)

1.23. Obwód rybacki Świder Nr 1 (Tabela nr 64)

W obwodzie rybackim rzeki Świder Nr 1 swoje połowy zarejestrowało 16 wędkarzy, łowiących 22,9 kg ryb. Średni roczny odłów na 1 wędkującego wyniósł 1,43 kg, a średni odłów dzienny osiągnął poziom 0,30 kg, w ciągu średnio 4,81 dni spędzonych nad wodą w ciągu roku.

W odłowach zanotowano 7 gatunków ryb. W omawianym sezonie średnio 2,33-kilogramowy karp stanowił 30,6%, drapieżniki (okoń i szczupak) stanowiły łącznie 24,9% wszystkich zarejestrowanych ryb, z czego 18,3% przypadało na okonia, a na szczupaka 6,6%. Grupa mniej cennych karpiowatych stanowiła łącznie 19,7% (w tym leszcz 13,1% a płoć 6,6%). Pozostałe gatunki 13,1% amura i 11,8% klenia.

1.24. Obwód rybacki Mołtawa Nr 1 (Tabela nr 108)

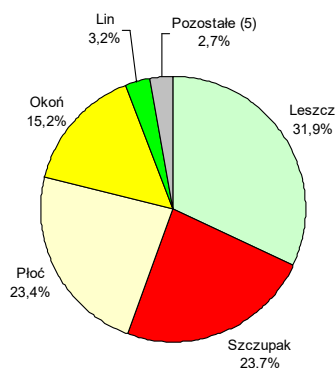
W obwodzie rybackim rzeki Mołtawa Nr 1 jedynie dwóch wędkarzy spędziło średnio dwa tygodnie, nie odnotowawszy żadnego połowu.

2. Jeziora Zakładu Rybackiego Janowo

2.1. Jezioro Sasek Wielki (Kobyłocha) (Tabela nr 8, Rys. 21)

W roku 2022 w jeziorze Sasek Wielki całkowity zarejestrowany odłów wyniósł 805,3 kg ryb, a frekwencja na łowisku – 100 wędkarzy, którzy średnio łowili 1,43 kg ryb dziennie oraz rocznie 8,05 kg, spędzając na łowisku średnio 5,64 dnia.

W omawianym sezonie w składzie odłowów wędkarskich z jeziora Sasek Wielki wystąpiło 10 gatunków ryb (Rys. 21). Łączny udział mniej cennych karpiowatych wynosił 57,1%. Najwięcej złowiono leszcza (31,9%) i płoci (23,4%), mniej wzdręgi i krąpia. Grupa drapieźników reprezentowana przez szczupaka (23,7%), okonia (15,2%) oraz pojedynczo notowane węgorza i sandacza stanowiła łącznie 39,6% odłowów. Udziały lina wynosiły 3,2%, a karasia srebrzystego 0,2%.

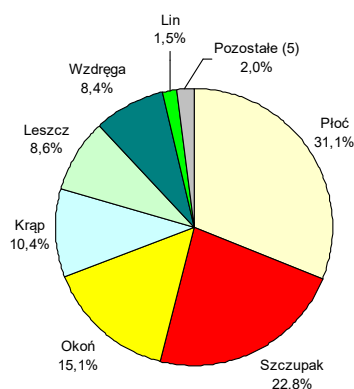


Rys. 21. Jezioro Sasek Wielki - struktura odłowów wędkarskich w roku 2022 (100% = 805,3 kg)

2.2. Jezioro Wałpusz (Tabela nr 16, Rys. 22)

W jeziorze Wałpusz 34 wędkarzy zarejestrowało swe połowy w ilości 225,1 kg ryb, spędzając na łowisku średnio 5,68 dni, natomiast średni odłów roczny i dzienny w przeliczeniu na 1 wędkarza wyniósł odpowiednio 6,62 kg i 1,17 kg.

W strukturze gatunkowej odłowów wędkarskich odnotowano ponad 11 taksonów (Rys. 22). Z grupy mniej cennych karpiowatych, które łącznie stanowiły 59% wszystkich zarejestrowanych w Wałpuszu ryb, płoc stanowiła 31,1%, krąp 10,4%, leszcz 8,6%, a wzdręga 8,4% oraz „pozostałe” i ukleja. Z drapieźników, które łącznie stanowiły 37,9% zdecydowanie najczęściej łowiono średnio 1,84-kilogramowego szczupaka – 22,8% oraz okonia 15,1%. Poza linem (1,5%) zanotowano pojedyncze sztuki karasi obu gatunków oraz klenia.



Rys. 22. Jezioro Wałpusz - struktura odłowów wędkarskich w roku 2022 (100% = 225,1 kg)

2.3. Jezioro Brajnickie (Tabela nr 23)

W sezonie 2022, w jeziorze Brajnickim 35 wędkarzy zarejestrowało swe połowy w ilości 158,8 kg ryb, spędzając na łowisku średnio 5,60 dni, natomiast średni odłów roczny i dzienny w przeliczeniu na 1 wędkarza wynosił odpowiednio 4,54 kg i 0,81 kg.

W strukturze gatunkowej odłowów wędkarskich odnotowano 9 taksonów. Z grupy mniej cennych karpiovatych, które łącznie stanowiły 73,6% wszystkich zarejestrowanych w Brajnikach ryb, leszcz stanowił 35,6%, płoć 35,1%, krap 2,7%, a ukleja 0,2%. Z drapieżników, które łącznie stanowiły jedynie 11,9% zdecydowanie najwięcej łowiono okonia z udziałem 8,6% oraz średnio 1,33-kilogramowego szczupaka – 3,3%. Ponadto zarejestrowano 7,7% karpia, 4,7% karasia pospolitego oraz kilka sztuk lina (2,1%).

2.4. Jezioro Sasek Mały (Tabela nr 25)

W jeziorze Sasek Mały swoje połowy zarejestrowało 35 wędkarzy, a całkowity odłów zanotowany w roku 2022 wyniósł 148,7 kg ryb, co daje średnio jedynie 4,25 kg na 1 wędkującego rocznie i 1,02 kg w 1 dniu wędkowania. Pojedynczy wędkarz spędził średnio na łowisku 4,17 dnia.

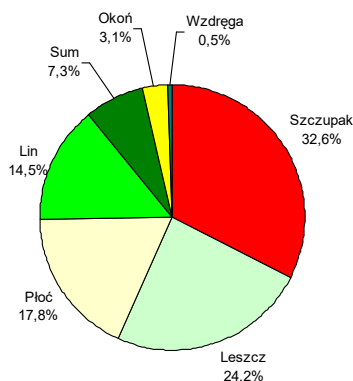
W odłowach wystąpiło 7 gatunków ryb, przy czym grupa mniej cennych karpiovatych łącznie stanowiła 67,1% – głównie drobna płoć z udziałem 34,6% i leszcz (26,8%) oraz krap (5,7%). W grupie drapieżników zarejestrowano jedynie 6,2% okonia oraz 1,3% szczupaka. Z pozostałych gatunków wymienić należy karasie (25,4% łącznie), tj. karasia pospolitego (18,7%) oraz srebrzystego (6,7%).

2.5. Jezioro Świętajno (Narty) (Tabela nr 29, Rys 23)

Warunki wędkowania w omawianym łowisku w roku 2022 charakteryzowały następujące parametry: swoje połowy zarejestrowało tutaj 17 wędkarzy na poziomie 133,1 kg ryb, co dało wskaźnik

średnio 1,46 kg w 1 dniu wędkowania oraz 7,83 kg w ciągu roku, a pojedynczy wędkarz spędzał na łowisku 5,35 dni.

Struktura gatunkowa (Rys. 23) zarejestrowanych odłowów składała się z 7 taksonów ryb. Grupa drapieżników – szczupak (32,6%), sum (7,3%) oraz okoi (3,1%) – łącznie stanowiła 43% połowów i pozostawała w przeciwstawie z grupą mniej cenionych karpiowatych, które łącznie stanowiły 42,5% (leszcz 24,2%, płoć 17,8% oraz wzdregę 0,5%). Z pozostałych gatunków tradycyjnie w omawianym łowisku warto wymienić 14,5% średnio 0,84-kilogramowego lina.



Rys. 23. Jezioro Świętajno (Narty) - struktura odłowów wędkarskich w roku 2022 (100% = 133,1 kg)

2.6. Jezioro Malszewskie (Tabela nr 30)

W 2022 roku 17 wędkarzy odłowiło i zarejestrowało na omawianym łowisku swe połowy na poziomie 123,7 kg ryb, spędzając dziennie nad wodą średnio 6,12 dni, przy średnim rocznym i dziennym odłowieniu na 1 wędkującego w wysokości odpowiednio 7,28 kg i 1,19 kg.

W strukturze gatunkowej odłowów wędkarskich odnotowano 7 taksonów, wśród których głównie łowiono średnio 1,50-kilogramowego szczupaka (31,6%), który z okoniem (19%) łącznie stanowił 50,6%. Jeżeli chodzi o mniej cenne karpioвате, to płoć stanowiła 21,2%, leszcz 20,5%, a wzdregę 3,3%. Ponadto odnotowano po kilka sztuk lina (3,5%) oraz karasia srebrzystego.

2.7. Jezioro Burdąg (Tabela nr 31)

W jeziorze Burdąg w roku 2022 swoje połowy zarejestrowało 8 wędkarzy, a całkowity zanotowany odłów wyniósł 113,1 kg ryb, co daje średnio jedynie 14,14 kg na 1 wędkującego rocznie i 1,74 kg w 1 dniu wędkowania. Pojedynczy wędkarz spędził średnio na łowisku 8,13 dnia.

W odłowach wystąpiło 8 gatunków ryb, przy czym w przewadze występowały gatunki mniej cenne karpioвате łącznie stanowiące 67,5% – głównie drobna płoć z udziałem 42,8%, krap 10,8%, leszcz (9%) i ukleja (4,9%). W grupie drapieżników zarejestrowano jedynie okonia (8,1%), a z pozostałych

gatunków wymienić należy średnio 1,18-kilogramowego karpia srebrzystego (13,5%), lina (6,9%) oraz karpia pospolitego (4%).

2.8. Pozostałe jeziora Zakładu Rybackiego Janowo

Staw Jedwabne (Tabela nr 34), Jezioro Warchałdzkie (Tabela nr 47), Jezioro Lemańskie (Tabela nr 57), Jezioro Klimek (Konik) (Tabela nr 58), Jezioro Rekowe (Tabela nr 62), Jezioro Fręcki (Tabela nr 63), Jezioro Nożyce (Tabela nr 67), Młyński Staw (Tabela nr 68), Jezioro Sędańskie (Tabela nr 75), Jezioro Grom (Tabela nr 78), Staw Kobylucha (Tabela nr 81), Jezioro Natać (Tabela nr 85), Jezioro Skonieczne (Tabela nr 91), Jezioro Płociczno (Tabela nr 99), Jezioro Jasne (Tabela nr 100), Jezioro Głębozeczek (obw. J. Rekowe) (Tabela nr 101), Jezioro Piasutno (Tabela nr 109)

Na wymienionych jeziorach będących w użytkowaniu Zakładu Rybackiego Janowo w nadesłanych rejestrach odłowy wędkarskie nie przekraczały 100 kg. Poszczególne z ww. łowisk charakteryzowały się następująco:

- **Staw Jedwabne** – wysoki udział karpia (42,8%);
- **Warchałdzkie** – przewaga mniej cennych gatunków karpioatych (56,3%) do 28,8% drapieźników;
- **Lemańskie** – przewaga drapieźników (66,4%) do mniej cennych gatunków karpioatych 31,3%;
- **Klimek (Konik)** – leszcz, krąp i płoć łącznie 100%;
- **Rekowe** – przewaga mniej cennych gatunków karpioatych (77,7%) do 15% drapieźników;
- **Fręcki** – przewaga drapieźników (70,6%) do mniej cennych gatunków karpioatych 24,9%;
- **jeziora: Nożyce, Młyński Staw, Sędańskie, Grom, Staw Kobylucha, Natać, Skonieczne, Płociczno, Jasne, Głębozeczek (obw. J. Rekowe), Piasutno** – zarejestrowane tu odłowy wynoszą poniżej 20 kg, stąd też bardzo trudno jest omówić stan pogłowia ryb i parametry opisujące wymienione jeziora.

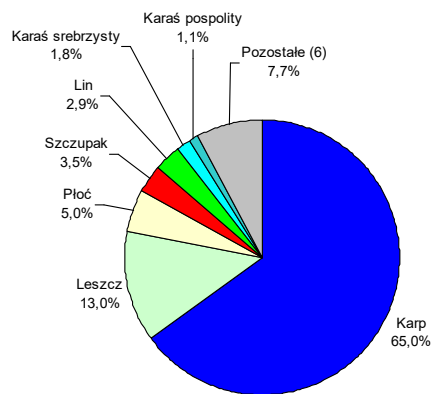
3. Inne łowiska

3.1. Glinianki Gołków, Głosków, Zalesie (Tabela nr 9, Rys. 24)

W 2022 roku 85 wędkarzy odłowiło i zarejestrowało na omawianym łowisku swe połowy na poziomie 463,9 kg ryb, spędzając dziennie nad wodą średnio 11,44 dni, przy średnim rocznym i dziennym odłowie na 1 wędkującego w wysokości odpowiednio 5,46 kg i 0,48 kg.

W strukturze gatunkowej odłowów wędkarskich odnotowano ponad 12 taksonów (Rys. 24), wśród których głównie łwiono średnio 1,52-kilogramowego karpia (65%) będącego zdecydowaną atrakcją omawianego łowiska. Jeżeli chodzi o drapieźniki łącznie stanowiące jedynie 5,4% odłowionych ryb, to szczupak stanowił 3,5%, okoń 1%, a sandacz 0,9%. Ponadto, łwiono gatunki charakterystyczne dla tego

typu wód – leszcza (13%), płoć (5%), „pozostałe” (4,1%), lina (2,9%), karasia srebrzystego (1,8%), karasia pospolitego (1,1%), a udziały pozostałych wymienionych gatunków nie przekraczały 1%.

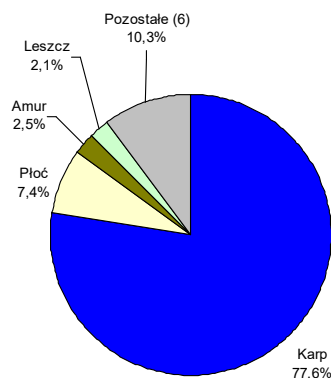


Rys. 24. Glinianki Gólków, Głosków, Zalesie - struktura odłowów wędkarskich w roku 2022 (100% = 463,9 kg)

3.2. Talar (Tabela nr 10, Rys. 25)

W sezonie 2022 w zbiorniku Talar łowiło 31 wędkarzy, którzy zarejestrowali swe połowy na poziomie 315,1 kg ryb, a na 1 wędkarza spędzającego nad wodą średnio 15,26 dnia, dziennie przypadało średnio 0,67 kg ryb, a rocznie 10,16 kg.

Struktura gatunkowa odłowów z tego łowiska składała się z ponad 9 taksonów (Rys. 25). Najwięcej złowiono średnio 1,20-kilogramowego karpia z udziałem 77,6%. Grupa drapieżników, to zaledwie kilka sztuk okonia i szczupak. Wśród pozostałych gatunków zauważalnym udziałem charakteryzowały się: „pozostałe” (8,4%), płoć (7,4%), amur (2,5%) leszcz (2,1%) oraz pojedyncze sztuki karasi obu gatunków i lina.

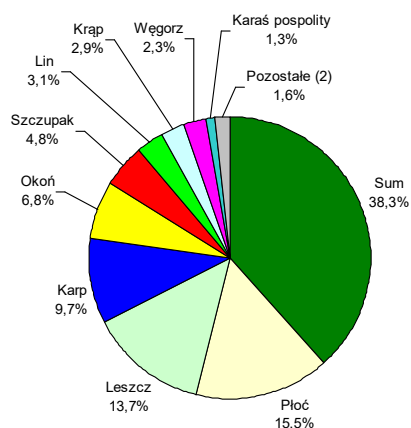


Rys. 25. Talar - struktura odłowów wędkarskich w roku 2022 (100% = 315,1 kg)

3.3. Glinianki Zielonka (Tabela nr 11, Rys. 26)

W sezonie 2022 Glinianki w Zielonce k/Wołomina odwiedziło 88 wędkarzy, którzy zarejestrowali swe połowy na poziomie 282 kg ryb, a na 1 wędkarza spędzającego nad wodą średnio 5,95 dnia, dziennie przypadało średnio 0,54 kg ryb, a rocznie 3,20 kg.

Struktura gatunkowa odłowów z tego łowiska składała się z 12 taksonów (Rys. 26). Grupa drapieżników – średnio 9,82-kilogramowy sum z udziałem 38,3% (!), okoń (6,8%), szczupak (4,8%) oraz pojedyncze sztuki węgorza i sandacza – łącznie stanowiła 53% połowów. Druga grupa to mniej cenione karpowate, łącznie stanowiące 32,1% (płoć 15,5%, leszcz 13,7% i krap 2,9%). Średnio 2,28-kilogramowy karp z odsetkiem 9,7%, lin (3,1%) oraz karasie pospolity (1,3%) i srebrzysty (0,9%) uzupełniały pulę odłowów z tego łowiska, czyniąc je dość urozmaiconym i ciekawym pod względem wędkarskim.

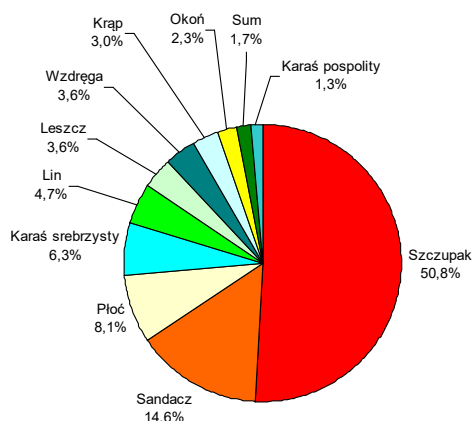


Rys. 26. Glinianki Zielonka - struktura odłowów wędkarskich w roku 2022 (100% = 282,0 kg)

3.4. Jezioro Zdrowskie (Tabela nr 12, Rys. 27)

W sezonie 2022 w jeziorze Zdrowskim całkowite zarejestrowane odłowy wędkarskie wyniosły 268,5 kg ryb, a na jednego z 39 wędkarzy, którzy zarejestrowali swe połowy dziennie przypadało średnio 0,77 kg, przy średnim rocznym odłowie na 1 wędkującego 6,88 kg i średnio 8,97 dniach spędzonych na łowisku.

Struktura gatunkowa odłowów z tego łowiska składała się z 11 taksonów (Rys. 27). Podobnie, jak przed rokiem, największym łącznym udziałem (69,4%) charakteryzowała się grupa drapieżników, a w grupie tej wyróżniał się ponownie szczupak (50,8%) o średniej masie pojedynczego osobnika 2,39 kg i średnio 2,31-kilogramowy sandacz (14,6%), a towarzyszyły im okoń (2,3%) i sum (1,7%). Mniej cenione karpowate łącznie stanowiły 18%, w tym 8,1% płoć, leszcz 3,6%, wzdręga 3,6% i krap 3%. Ponadto, zanotowano 6,3% karasia srebrzystego i 1,3% pospolitego oraz 4,7% lina; wspomniane gatunki ryb podnosiły urozmaicenie połowów z tego ciekawego wędkarsko łowiska.



Rys. 27. Jezioro Zdrowskie - struktura odłowów wędkarskich w roku 2022 (100% = 268,5 kg)

3.5. Glinianki Grodzisk (Tabela nr 13)

W omawianym łowisku w roku 2022 zarejestrowało swoje połowy 69 wędkarzy, a sumaryczny odłów osiągnął 239,3 kg ryb, przy średnim rocznym odłowie na 1 wędkującego 3,47 kg i odłowie dziennym na poziomie 0,42 kg. Wędkarze spędzali średnio 8,29 dni nad wodą w ciągu roku.

Na strukturę gatunkową zarejestrowanych odłowów składało się 12 taksonów ryb. Atrakcją łowiska był niewątpliwie 61,4% udział średnio 1,75-kilogramowego karpia. Na mniej cenne gatunki karpiozłowe składały się leszcz (11,4%) i płoc (6,1%). Drapieżniki – szczupak z okoniem, boleniem i węgorzem stanowiły łącznie 12,5% złowionych ryb, z czego udział szczupaka wynosił 6%. Udział karasia srebrzystego wynosił 3,9%, amura 2,1%, jesiota 1,2%, a średnio 0,72-kilogramowego lina 1,5%.

3.6. Jezioro Toczyłowo (Tabela nr 18)

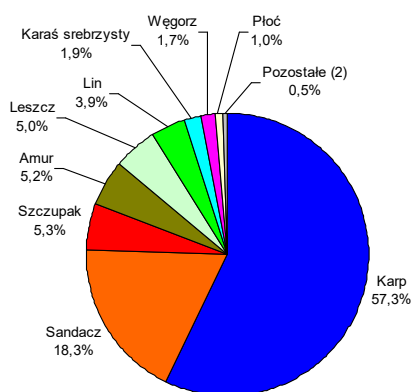
W jeziorze Toczyłowo w roku 2022 całkowite zarejestrowane przez 22 wędkarzy odłowy wędkarskie wyniosły 186,2 kg ryb. Wędkarze spędzali średnio 10,59 dnia na łowisku i zarejestrowali swe połowy na dziennym poziomie średnio 0,80 kg, a w ciągu roku po 8,46 kg.

Struktura gatunkowa odłowów z tego łowiska składała się z 10 taksonów. Leszcz, płoc, krap i wzdrega stanowiły odpowiednio 30,5%, 22,3%, 4,1% i 3,8%, co łącznie dało odsetek 60,7%. Łowiono tu łącznie 27,4% drapieżników, przy czym najwięcej było szczupaka z udziałem 19,9%, sandacza 5,4%, a okonia 2,2%. Ciekawym urozmaiceniem składu gatunkowego odłowów były: średnio 1,39-kilogramowy lin (10,5%) oraz pojedyncze sztuki karpia i karasia srebrzystego.

3.7. Staw Krzywie (Tabela nr 20, Rys. 28)

W omawianym łowisku w roku 2022 zarejestrowało swoje połowy 19 wędkarzy, a sumaryczny odłów osiągnął 179,2 kg ryb, przy średnim rocznym odłowie na 1 wędkującego 9,43 kg i odłowie dziennym na poziomie 0,48 kg. Wędkarze spędzali średnio 19,53 dni nad wodą w ciągu roku.

Na strukturę gatunkową zarejestrowanych odłowów składało się 11 taksonów ryb (Rys. 28). Atrakcją łowiska był niewątpliwie 57,3% udział średnio 1,58-kilogramowego karpia. Drapieżniki stanowiły łącznie 25,6% złowionych ryb, z czego udział średnio 2,52-kilogramowego sandacza wynosił 18,3%, szczupaka 5,3%, a węgorza 1,7%. Pozostałe gatunki to: amur (5,2%), leszcz (5%), lin (3,9%), karaś srebrzysty (1,9%), płoć i wzdręga.

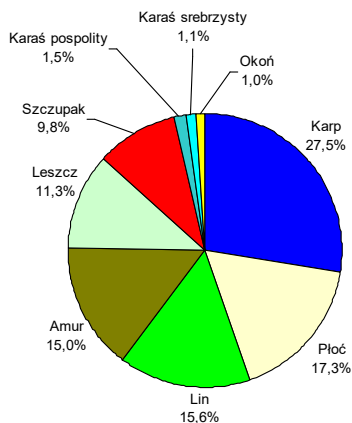


Rys. 28. Staw Krzywie - struktura odłowów wędkarskich w roku 2022 (100% = 179,2 kg)

3.8. Jezioro Przytomne (Tabela nr 22, Rys. 29)

W jeziorze Przytomne w 2022 roku 16 wędkarzy zarejestrowało połowy w ilości 164,2 kg ryb ogółem, spędzając na łowisku średnio 9,13 dni, natomiast średni odłów roczny i dzienny na 1 wędkarza wynosił odpowiednio 10,26 kg i 1,12 kg.

W strukturze gatunkowej odłowów wędkarskich odnotowano 9 taksonów (Rys. 29). Grupa drapieżników, które stanowiły łącznie jedynie 10,9%, reprezentowana była przez średnio 1,79-kilogramowego szczupaka (9,8%) oraz pojedyncze okonie. Należy podkreślić udział średnio 6,44-kilogramowego karpia (27,5%), 1,22-kilogramowego lina (15,6%), 12,3-kilogramowego amura (15%). Z grupy mniej cennych karpiowatych, które łącznie stanowiły 28,6% wszystkich zarejestrowanych w opisywanym jeziorze ryb, płoć stanowiła 17,3%, a leszcz 11,3%. Udziały karasia pospolitego (1,5%) oraz srebrzystego (1,1%) uzupełniały strukturę połowów w omawianym łowisku. W sumie jezioro Przytomne należy ocenić, jako ciekawe łowisko Mazowieckiego Okręgu PZW.

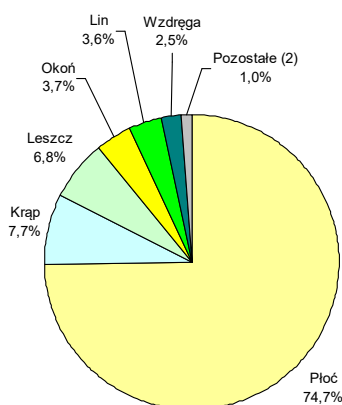


Rys. 29. Jezioro Przytomne - struktura odłowów wędkarskich w roku 2022 (100% = 164,2 kg)

3.9. Jezioro Ługowskie (Tabela nr 24, Rys. 30)

Warunki wędkowania w omawianym łowisku w roku 2022 charakteryzowały następujące parametry: swoje połowy zarejestrowało tutaj 20 wędkarzy na poziomie 149,9 kg ryb, co dało wskaźnik średnio 0,89 kg w 1 dniu wędkowania oraz 7,50 kg w ciągu roku, a pojedynczy wędkarz spędzał na łowisku 8,40 dni.

Struktura gatunkowa (Rys. 30) zarejestrowanych odłowów składała się z 8 taksonów ryb. Z grupy mniej cennych karpiowatych, które łącznie stanowiły 92,4% wszystkich zarejestrowanych w opisywanym jeziorze ryb płoć stanowiła 74,7%, krap 7,7%, leszcz 6,8%, wzdrega 2,5% a ukleja 0,7%. Grupa drapieźników, to jedynie okoń (3,7%). Z pozostałych gatunków zdominowanych przez powyżej omówioną grupę warto wymienić tylko kilka osobników lina (3,6%) oraz karasia srebrzystego.

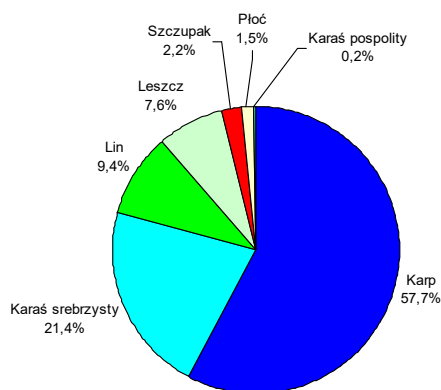


Rys. 30. Jezioro Ługowskie - struktura odłowów wędkarskich w roku 2022 (100% = 149,9 kg)

3.10. Glinianki Błonie (Tabela nr 27, Rys. 31)

W roku 2022 w omawianym zbiorniku wodnym całkowite zarejestrowane odłowy wędkarskie wyniosły 137,2 kg ryb, średni roczny i dzienny odłów na jednego z 36 wędkarzy, przebywających średnio 13,17 dni na łowisku, osiągnął odpowiednio 3,81 kg i 0,29 kg.

Struktura gatunkowa odłowów z tego łowiska składała się z 7 taksonów (Rys. 31). Znaczącym udziałem (57,7%) charakteryzował się średnio 2,14-kilogramowy karp. W dalszej kolejności łowiono karasia srebrzystego, który stanowił 21,4%, 9,4% lina, 7,6% leszcza, 2,2% szczupaka, 1,5% płoć i śladowe ilości karasia pospolitego.



Rys. 31. Glinianki Błonie - struktura odłowów wędkarskich w roku 2022 (100% = 137,2 kg)

3.11. Glinianki Szczęśliwickie (Tabela nr 32)

W sezonie 2022 w omawianym zbiorniku całkowite zarejestrowane odłowy wędkarskie wyniosły 102 kg ryb, każdy z 25 wędkarzy, którzy spędzali średnio 8,32 dni na łowisku zarejestrował swe połowy na średnim poziomie 0,49 kg ryb dziennie i 4,08 kg rocznie.

Struktura gatunkowa odłowów z tego łowiska, składała się z 11 gatunków. Najwyższym udziałem (41,4%) odznaczył się karp o średniej masie 1,24 kg. Grupa mniej cennych karpiowatych – leszcz z udziałem 21,7% i płoć (2,7 %) stanowiła razem 24,3%. W odłowach zanotowano udziały karasia srebrzystego (7,5%) oraz pospolitego (1,4%), średnio 0,90-kilogramowego lina (4,4%) i pojedyncze egzemplarze klenia. Drapieżniki łącznie stanowiące 20,1% reprezentował głównie szczupak (13,7%), potem boleń (3,2%), okoń (2,2%) i sandacz.

3.12. Pozostałe łowiska okręgu

Jeziro Borowiec (Wildno) (Tabela nr 37), Skoki I (Tabela nr 38), Stawy w Parku Pruszków (Tabela nr 39), Basen Kolejniak (Tabela nr 40), Glinianka Włochy (Tabela nr 41), Staw Koziol Wincenta (Tabela nr 42), Jezero Białe (Tabela nr 43), Jezioro Moczydło (Tabela nr 45), Glinianki Borowe (Tabela nr 46), Zbiornik Niewiadoma (Tabela nr 48), Jezero Karaśnia (Tabela nr 50), Jezero Górskie (Tabela nr 51), Zalew w Makowie Mazowieckim (Tabela nr 52), Jezero

Wikaryjskie (Tabela nr 53), Jezioro Grójeckie (Tabela nr 59), Jezioro Świesz (Tabela nr 60), Jezioro Ciechomickie (Tabela nr 61), Jezioro Ostrowąs (Plebanka) (Tabela nr 65), Jezioro Kępka Szlachecka (Tabela nr 66), Jezioro Okonin (Tabela nr 69), Jezioro Czarne Włocławskie (Tabela nr 70), Zbiornik Chorzele (Tabela nr 71), Basen Brwinów (Tabela nr 72), Jezioro Mierucie (Tabela nr 73), Jezioro Telążyna (Tabela nr 74), Jezioro Lubiechowo (Tabela nr 76), Jezioro Trzebowo (Tabela nr 77), Jezioro Lutoborskie (Tabela nr 79), Jezioro Łuba (Tabela nr 80), Wymysłów (Tabela nr 82), Jezioro Pomocnia (Tabela nr 83), Jezioro Czarno-Czerskie (Tabela nr 84), Staw Lubraniec (Tabela nr 86), Jezioro Służewo (Tabela nr 87), Jezioro Szczutkowskie (Tabela nr 88), Jezioro Czarne Gostynińskie (Tabela nr 89), Jezioro Skrzyneckie (Tabela nr 90), Jezioro Czerskie (Tabela nr 92), Glinianki Bagienice (Tabela nr 93), Jezioro Ostrowickie (Tabela nr 94), Jezioro Brzeźno (Tabela nr 95), Staw Ruda (Tabela nr 96), Sierpienica (Tabela nr 97), Jezioro Huta (Tabela nr 98), Jezioro Głębozec (na cieku bez nazwy) (Tabela nr 102), Jezioro Czarownica (Borzymińskie) (Tabela nr 103), Jezioro Chojno (Tabela nr 104), Jezioro Bytoń (Tabela nr 105), Jezioro Białobrzegi (Tabela nr 106), Jezioro Radziszewo (Tabela nr 107), Jezioro Rybnica (Tabela nr 110), Kocioł (Tabela nr 111).

Na wymienionych zbiornikach będących w użytkowaniu okręgu w nadesłanych rejestrach odłowy wędkarskie nie przekraczały 100 kg. Wśród ww. łowisk wyróżnić można jedynie te, które charakteryzuje znaczący udział gatunków atrakcyjnych wędkarsko:

- wysoki odsetek szczupaka – **J. Skrzyneckie (82,4%), J. Czarno-Czerskie (64,1%), J. Ciechomickie (60,8%), J. Szczutkowskie (56,6%), Basen Brwinów (48%), J. Mierucie (31,7%), J. Lutoborskie (31,5%), J. Pomocnia (29,6%), J. Białe (28,8%), J. Karaśnia (22%), J. Wikaryjskie (20,8%);**
- wysoki odsetek karpia – **Glinianki Borowe (96,5%), Staw Kocioł Wincenta (83,7%), Zalew w Makowie Mazowieckim (74,9%), Basen Kolejniak (65,9%), Stawy w Parku Pruszków (65,7%), Zbiornik Chorzele (64,4%), Jeziórko Moczydło (54,6%), Wymysłów (48,2%);**
- wysoki odsetek lina – **J. Trzebowo (72%), J. Łuba (57,4%), J. Wikaryjskie (56,6%), J. Telążyna (51,2%) i J. Szczutkowskie (43,4%).**

III. Podsumowanie

Przedstawione w niniejszym opracowaniu wyniki analizy rejestrów połowów uzyskanych przez członków Okręgu Mazowieckiego Okręgu Polskiego Związku Wędkarskiego w 2022 roku pozwalają na wyciągnięcie następujących wniosków natury ogólnej:

- Całkowity odłów zarejestrowany we wszystkich objętych opracowaniem wodach, osiągnięty przez badaną populację wędkarzy wyniósł w 2022 roku prawie 28 ton ryb, na jednego wędkarza przypadła średni roczny odłów w wysokości 5,31 kg, zaś średni dzienny odłów uzyskany przez 1 wędkującego osiągnął poziom 0,58 kg ryb.
- Wyniki analizy rejestrów z 2022 roku potwierdziły większość wniosków wypływających z analizy rejestrów połowów z 2021 roku i lat wcześniejszych. W badaniach tych podobnie wyglądała hierarchia

najważniejszych łowisk, w większości z nich uzyskano zbieżne wyniki charakteryzujące struktury gatunkowe odłowów, a zatem i zbieżne oceny wędkarskiej atrakcyjności poszczególnych łowisk. Po obwodzie rybackim Narew Nr 7 najważniejsze łowiska Okręgu są następujące: Wisła Nr 3, Narew Nr 6, Zbiornik Włocławski na rzece Wisła Nr 5, Bug Nr 5, Wisła Nr 4, Narew Nr 8, Skrwa Prawa Nr 1, Skrwa Lewa Nr 1, Rządza Nr 1 i Orzyc Nr 1. W większości z wymienionych w opracowaniu obwodów rybackich uzyskano atrakcyjne struktury odłowów wędkarskich, w których wystąpiły poprawne relacje między najbardziej cennymi i atrakcyjnymi gatunkami drapieżnymi a grupą mniej cennych gatunków karpiowatych, reprezentowaną przez leszcza, płoć i krąpia. Do najbardziej atrakcyjnych łowisk zaliczamy te, w których zanotowano największe udziały gatunków drapieżnych – **szczupaka, sandacza, okonia, suma, bolenia, miętusa i węgorza**. Najwyższe odsetki tych gatunków, gdzie udział drapieżników przekraczał 40% zarejestrowanych odłowów zanotowaliśmy w następujących obwodach: Nurzec Nr 1 (80,2%), Orz Nr 1 (52,2%), Zbiornik Włocławski na rzece Wisła Nr 5 (49,6%), Skrwa Lewa Nr 1 (46,7%), Rozoga Nr 1 (44,7%), Ełk Nr 45 (41,8%) i Orzyc Nr 1 (40%). Poza tymi obwodami we wszystkich pozostałych: Wisła Nr 3, Narew Nr 6, Bug Nr 5, Wisła Nr 4, Narew Nr 8, Rządza Nr 1, Skrwa Prawa nr 1, Bzura Nr 1, Jeziorka Nr 1, Utrata Nr 1, Brok Nr 1, Zgłowiączka nr 2, Biebrza Nr 3 (Wissa), Omulew Nr 1 i Świder Nr 1 udziały drapieżników były znacznie niższe lub nie zanotowane w ogóle (Mołtawa Nr 1).

W najważniejszym dla wędkarzy obwodzie Narew Nr 7 odsetek drapieżników w odłowach wędkarskich wynosił 26%. Warto zaznaczyć, że w przypadku większości rozpatrywanych obwodów rybackich udziały gatunków drapieżnych były wysokie, co dobrze świadczy o gospodarce zarybieniowej prowadzonej przez Okręg Mazowiecki.

WSZYSTKIE ŁOWISKA

L.p.	Łowisko	Pow. zbiornika (ha)	Liczba wędkarzy	Presja (dni)	Całkowity odłów (kg)	Kg ryb na wędkarza	Liczba dni na wędkarza	Kg ryb na 1 dzień wędkowania	Kg/ha	Presja dni/ha
1	Narew 7 (Zbiornik Zegrzyński)	3852,00	1325	13731	9600,9	7,25	10,36	7,25	2,49	3,56
2	Wisła 3	4744,00	576	4610	2569,2	4,46	8,00	4,46	0,54	0,97
3	Narew 6	1025,00	368	5293	1975,9	5,37	14,38	5,37	1,93	5,16
4	Zbiornik Włocławski	7911,34	369	4337	1702,4	4,61	11,75	4,61	0,22	0,55
5	Bug 5	1268,00	299	3480	1671,3	5,59	11,64	5,59	1,32	2,74
6	Wisła 4	3240,00	210	1985	1432,7	6,82	9,45	6,82	0,44	0,61
7	Narew 8	487,00	236	1904	1411,7	5,98	8,07	5,98	2,90	3,91
8	J. Sasek Wielki	887,90	100	564	805,3	8,05	5,64	8,05	0,91	0,64
9	Glinianki Gołków, Głosków, Zalesie	18,00	85	972	463,9	5,46	11,44	5,46	25,77	54,00
10	Talar	5,40	31	473	315,1	10,16	15,26	10,16	58,35	87,59
11	Glinianki Zielonka	26,00	88	524	282,0	3,20	5,95	3,20	10,85	20,15
12	J. Zdvorskie	343,00	39	350	268,5	6,88	8,97	6,88	0,78	1,02
13	Glinianki Grodzisk	19,00	69	572	239,3	3,47	8,29	3,47	12,59	30,11
14	Skrwa Prawa 1	130,00	70	255	238,1	3,40	3,64	3,40	1,83	1,96
15	Skrwa Lewa 1 (zb. Soczewka, j. Lucieńskie)	256,00	59	446	232,1	3,93	7,56	3,93	0,91	1,74
16	J. Wałpusz	431,60	34	193	225,1	6,62	5,68	6,62	0,52	0,45
17	Rządza 1	42,00	89	416	222,4	2,50	4,67	2,50	5,30	9,90
18	J. Toczyłowo	105,00	22	233	186,2	8,46	10,59	8,46	1,77	2,22
19	Orzyc 1	208,00	66	474	185,5	2,81	7,18	2,81	0,89	2,28
20	Krzywie	21,00	19	371	179,2	9,43	19,53	9,43	8,53	17,67
21	Nurzec 1	153,00	34	305	166,7	4,90	8,97	4,90	1,09	1,99
22	J. Przytomne	38,50	16	146	164,2	10,26	9,13	10,26	4,26	3,79
23	J. Brajnackie	210,63	35	196	158,8	4,54	5,60	4,54	0,75	0,93
24	J. Ługowskie	67,00	20	168	149,9	7,50	8,40	7,50	2,24	2,51
25	J. Sasek Mały	332,40	35	146	148,7	4,25	4,17	4,25	0,45	0,44
26	Bzura 1	86,00	22	330	143,5	6,52	15,00	6,52	1,67	3,84
27	Glinianki Błonie	6,00	36	474	137,2	3,81	13,17	3,81	22,87	79,00
28	Etik 45	103,00	12	157	133,8	11,15	13,08	11,15	1,30	1,52
29	J. Świętajno (Narty)	217,19	17	91	133,1	7,83	5,35	7,83	0,61	0,42
30	J. Małszewskie	208,80	17	104	123,7	7,28	6,12	7,28	0,59	0,50
31	J. Burdąg	38,92	8	65	113,1	14,14	8,13	14,14	2,91	1,67
32	Glinianki Szczeńsiwickie	7,00	25	208	102,0	4,08	8,32	4,08	14,57	29,71
33	Jeziorka 1	120,00	45	243	98,1	2,18	5,40	2,18	0,82	2,03
34	Staw Jedwabne	3,00	6	76	97,8	16,30	12,67	16,30	32,60	25,33
35	Rozoga 1	42,00	52	462	94,6	1,82	8,88	1,82	2,25	11,00
36	Utrata 1	46,00	25	109	89,8	3,59	4,36	3,59	1,95	2,37
37	J. Borowiec (Wildno)	12,80	17	100	89,2	5,25	5,88	5,25	6,97	7,81
38	Skoki I	24,90	32	278	82,3	2,57	8,69	2,57	3,31	11,16
39	Stawy w Parku	7,00	27	196	81,0	3,00	7,26	3,00	11,57	28,00
40	Basen Kolejniak	4,00	16	196	67,8	4,24	12,25	4,24	16,95	49,00
41	Glinianka Włochy	3,00	20	123	66,9	3,35	6,15	0,54	22,30	41,00
42	Staw Kozioł Wincenta	0,35	9	72	65,6	7,29	8,00	0,91	187,43	205,71
43	J. Białe	148,00	29	186	62,8	2,17	6,41	0,34	0,42	1,26
44	Brok 1	43,00	26	206	58,8	2,26	7,92	0,29	1,37	4,79
45	Jeziórko Moczydło	4,00	22	101	57,7	2,62	4,59	0,57	14,43	25,25
46	Glinianki Borowe	3,00	16	106	54,4	3,40	6,63	0,51	18,13	35,33
47	J. Warchałdzkie	46,42	6	53	51,7	8,62	8,83	0,98	1,11	1,14
48	Zbiornik Niewiadoma	42,00	23	128	49,5	2,15	5,57	0,39	1,18	3,05
49	Zgłowiączka nr 2	23,00	9	50	48,7	5,41	5,56	0,97	2,12	2,17
50	J. Karaśnia	46,00	6	50	47,2	7,87	8,33	0,94	1,03	1,09
51	J. Górskie	45,00	18	76	46,7	2,59	4,22	0,61	1,04	1,69
52	Zalew w Makowie Mazowieckim	17,00	15	119	41,0	2,73	7,93	0,34	2,41	7,00
53	J. Wikaryjskie	66,50	20	91	40,8	2,04	4,55	0,45	0,61	1,37
54	Biebrza 3 (Wissa)	17,00	6	41	39,5	6,58	6,83	0,96	2,32	2,41
55	Omulew 1	188,00	15	106	39,1	2,61	7,07	0,37	0,21	0,56
56	Orz 1	23,00	13	132	35,8	2,75	10,15	0,27	1,56	5,74
57	J. Lemańskie	23,52	9	33	35,1	3,90	3,67	1,06	1,49	1,40
58	J. Klimek (Konik)	35,92	11	33	34,9	3,17	3,00	1,06	0,97	0,92
59	J. Grójeckie	26,00	18	97	34,0	1,89	5,39	0,35	1,31	3,73
60	J. Świesz	18,50	4	20	33,0	8,25	5,00	1,65	1,78	1,08
61	J. Ciechomickie	47,30	27	148	31,4	1,16	5,48	0,21	0,66	3,13
62	J. Rekowe	70,84	9	27	27,3	3,03	3,00	1,01	0,39	0,38
63	J. Fręcki	18,97	9	28	26,9	2,99	3,11	0,96	1,42	1,48
64	Świder 1	86,00	16	77	22,9	1,43	4,81	0,30	0,27	0,90
65	J. Ostrowąs (Plebanka)	42,10	7	38	22,1	3,16	5,43	0,58	0,52	0,90
66	J. Kępka Szlachecka	12,00	3	15	20,1	6,70	5,00	1,34	1,68	1,25
67	J. Nożyce	55,00	5	15	19,6	3,92	3,00	1,31	0,36	0,27
68	Młyński Staw	12,30	3	14	18,6	6,20	4,67	1,33	1,51	1,14
69	J. Okonin	10,30	9	24	18,1	2,01	2,67	0,75	1,76	2,33
70	Czarne Włocławskie	6,80	17	95	18,1	1,06	5,59	0,19	2,66	13,97
71	Zbiornik Chorzele	5,00	8	33	18,0	2,25	4,13	0,55	3,60	6,60
72	Basen Brwinów	2,00	5	11	17,9	3,58	2,20	1,63	8,95	5,50
73	J. Mierucie	32,00	2	8	16,7	8,35	4,00	2,09	0,52	0,25

74	J. Telażyna	25,40	6	29	16,4	2,73	4,83	0,57	0,65	1,14
75	J. Sędańskie	185,99	4	12	16,3	4,08	3,00	1,36	0,09	0,06
76	J. Lubiechowo	19,40	5	15	15,1	3,02	3,00	1,01	0,78	0,77
77	J. Trzebowo	9,70	2	10	14,3	7,15	5,00	1,43	1,47	1,03
78	J. Grom	216,18	6	14	13,1	2,18	2,33	0,94	0,06	0,06
79	J. Lutoborskie	3,00	11	22	12,4	1,13	2,00	0,56	0,56	0,99
80	J. Łuba	0,35	17	90	12,2	0,72	5,29	0,14	1,02	7,50
81	Staw Kobylocha	39,16	6	9	8,6	1,43	1,50	0,96	0,22	0,23
82	Wymysłów	4,50	5	20	8,3	1,66	4,00	0,42	1,84	4,44
83	J. Pomocnia	9,00	37	370	8,1	0,22	10,00	0,02	0,90	41,11
84	J. Czarno-Czerskie	10,10	3	42	7,8	2,60	14,00	0,19	0,77	4,16
85	J. Natać	21,77	2	5	7,7	3,85	2,50	1,54	0,35	0,23
86	Staw Lubraniec	bd	8	24	7,4	0,93	3,00	0,31	-	-
87	J. Służewo	4,70	3	11	7,0	2,33	3,67	0,64	1,49	2,34
88	J. Szczutkowskie	9,00	1	3	5,3	5,30	3,00	1,77	0,59	0,33
89	Czarne Gostynińskie	4,00	9	25	5,2	0,58	2,78	0,21	1,30	6,25
90	J. Skrzyneckie	26,90	19	71	5,1	0,27	3,74	0,07	0,19	2,64
91	J. Skonieczne	30,37	2	2	0,0	0,00	1,00	0,00	0,00	0,07
92	J. Czerskie	9,00	4	4	0,0	0,00	1,00	0,00	0,00	0,44
93	Glinianki Bagienice	3,00	6	12	0,0	0,00	2,00	0,00	0,00	4,00
94	J. Ostrowickie	56,00	1	2	0,0	0,00	2,00	0,00	0,00	0,04
95	J. Brzeźno	16,40	1	1	0,0	0,00	1,00	0,00	0,00	0,06
96	Staw Ruda	3,00	2	1	0,0	0,00	0,50	0,00	0,00	0,33
97	Sierpianica	2,00	1	2	0,0	0,00	2,00	0,00	0,00	1,00
98	J. Huta	34,50	2	6	0,0	0,00	3,00	0,00	0,00	0,17
99	J. Płociczno	21,67	2	8	0,0	0,00	4,00	0,00	0,00	0,37
100	J. Jasne	18,30	2	4	0,0	0,00	2,00	0,00	0,00	0,22
101	J. Głębołek (Janowo)	22,50	7	9	0,0	0,00	1,29	0,00	0,00	0,40
102	J. Głębołek (b.nazwy, gm. Rypin)	12,00	1	3	0,0	0,00	3,00	0,00	0,00	0,25
103	J. Czarownica (Borzymińskie)	25,09	1	1	0,0	0,00	1,00	0,00	0,00	0,04
104	J. Chojno	10,20	2	11	0,0	0,00	5,50	0,00	0,00	1,08
105	J. Bytoń	10,30	1	3	0,0	0,00	3,00	0,00	0,00	0,29
106	J. Białobrzegi	9,69	4	31	0,0	0,00	7,75	0,00	0,00	3,20
107	J. Radziszewo	7,00	1	1	0,0	0,00	1,00	0,00	0,00	0,14
108	Mołtawa	12,60	2	28	0,0	0,00	14,00	0,00	0,00	2,22
109	J. Piasutno	49,00	6	26	0,0	0,00	4,33	0,00	0,00	0,53
110	J. Rybnica	7,60	2	8	0,0	0,00	4,00	0,00	0,00	1,05
111	Kociół	4,00	6	24	0,0	0,00	4,00	0,00	0,00	6,00

Tabela I. Wyniki wędkarzy okręgu mazowieckiego

Liczba wędkarzy	Presja (dni wędkowania)	Całkowity odłów (kg)	Liczba ryb (szt.)	Kg ryb na wędkarza	Dni na wędkarza	Kg ryb na dzień wędkowania
5266	48548	27973,3	54540	5,31	9,22	0,58
Gatunki ryb	Ogółem (kg)	Ogółem (szt.)	% w odłowach	Średnia masa 1 szt. (kg)		
Szczupak	2936,8	1442	10,50	2,04		
Sandacz	782,4	293	2,80	2,67		
Sum	2462,0	276	8,80	8,92		
Okoń	1081,0	4889	3,86	0,22		
Boleń	345,6	173	1,24	2,00		
Miętus	1,6	5	0,01	0,32		
Węgorz	66,6	51	0,24	1,31		
Karp	2131,1	1261	7,62	1,69		
Płoc	2494,5	19474	8,92	0,13		
Leszcz	11394,0	12004	40,73	0,95		
Lin	1039,0	1080	3,71	0,96		
Karaś pospolity	344,4	1049	1,23	0,33		
Karaś srebrzysty	585,6	1873	2,09	0,31		
Brzana	21,3	13	0,08	1,64		
Świnka	10,2	15	0,04	0,68		
Certa	28,1	56	0,10	0,50		
Kleń	324,9	354	1,16	0,92		
Jaź	127,0	148	0,45	0,86		
Krap	1316,4	6810	4,71	0,19		
Wzdreęga	170,3	1198	0,61	0,14		
Jazgarz	3,2	57	0,01	0,06		
Ukleja	44,0	981	0,16	0,04		
Amur	124,3	50	0,44	2,49		
Tołpyga	6,00	1,00	0,02	6,00		
Jesiotr	2,80	1,00	0,01	2,80		
Pozostałe	130,2	986	0,46	0,13		

Tabela 1. Rzeka Narew nr 7 (Zbiornik Zegrzyński)

Liczba wędkarzy	Presja (dni wędkowania)	Całkowity odłów (kg)	Liczba ryb (szt.)	Kg ryb na wędkarza	Dni na wędkarza	Kg ryb na dzień wędkowania
1325	13731	9600,1	13897	7,25	10,36	0,70
Gatunki ryb	Ogółem (kg)	Ogółem (szt.)	% w odłowach	Średnia masa 1 szt. (kg)		
Szczupak	828,8	374	8,63	2,22		
Sandacz	323,1	127	3,37	2,54		
Sum	965,3	112	10,05	8,62		
Okoń	255,9	1245	2,67	0,21		
Boleń	103,5	51	1,08	2,03		
Miętus	0,7	4	0,01	0,18		
Węgorz	14,8	11	0,15	1,35		
Karp	147,3	90	1,53	1,64		
Płoc	427,5	2657	4,45	0,16		
Leszcz	5578,9	6320	58,11	0,88		
Lin	326,6	327	3,40	1,00		
Karaś pospolity	78,2	240	0,81	0,33		
Karaś srebrzysty	90,3	267	0,94	0,34		
Amur	3,5	3	0,04	1,17		
Brzana	7,5	4	0,08	1,88		
Świnka	0,7	2	0,01	0,35		
Kleń	41,1	46	0,43	0,89		
Jaź	14,5	13	0,15	1,12		
Krap	349,2	1689	3,64	0,21		
Wzdreęga	36,3	189	0,38	0,19		
Jazgarz	1,0	27	0,01	0,04		
Ukleja	5,3	96	0,05	0,06		
Pozostałe	0,9	3	0,01	0,30		

Tabela 2. Rzeka Wisła nr 3

Liczba wędkarzy	Presja (dni wędkowania)	Całkowity odłów (kg)	Liczba ryb (szt.)	Kg ryb na wędkarza	Dni na wędkarza	Kg ryb na dzień wędkowania
576	4610	2569,2	5503	4,46	8,00	0,56

Gatunki ryb	Ogółem (kg)	Ogółem (szt.)	% w odłowach	Średnia masa 1 szt. (kg)
Szczupak	156,2	79	6,08	1,98
Sandacz	56,2	18	2,19	3,12
Sum	330,8	44	12,88	7,52
Okoń	51,1	248	1,99	0,21
Boleń	80,9	51	3,15	1,59
Miętus	0,9	1	0,04	0,90
Karp	135,6	81	5,28	1,67
Płoć	133,3	828	5,19	0,16
Leszcz	931,0	1009	36,24	0,92
Lin	66,0	77	2,57	0,86
Karaś pospolity	3,9	10	0,15	0,39
Karaś srebrzysty	42,8	96	1,67	0,45
Amur	24,0	8	0,93	3,00
Brzana	10,6	7	0,41	1,51
Świnka	9,5	13	0,37	0,73
Certa	14,0	29	0,54	0,48
Kleń	41,8	64	1,63	0,65
Jaź	7,4	12	0,29	0,62
Krap	368,4	1647	14,34	0,22
Wzdreğa	3,7	11	0,14	0,34
Jazgarz	0,6	7	0,02	0,09
Ukleja	20,6	421	0,80	0,05
Pozostałe	79,9	742	3,10	0,11

Tabela 3. Rzeka Narew nr 6

Liczba wędkarzy	Presja (dni wędkowania)	Całkowity odłów (kg)	Liczba ryb (szt.)	Kg ryb na wędkarza	Dni na wędkarza	Kg ryb na dzień wędkowania
368	5293	1975,9	3205	5,37	14,38	0,37

Gatunki ryb	Ogółem (kg)	Ogółem (szt.)	% w odłowach	Średnia masa 1 szt. (kg)
Szczupak	272,0	135	13,77	2,01
Sandacz	21,5	7	1,09	3,07
Sum	130,9	15	6,62	8,73
Okoń	90,0	548	4,55	0,16
Boleń	21,4	11	1,08	1,95
Karp	6,1	5	0,31	1,22
Płoć	136,5	905	6,91	0,15
Leszcz	934,5	734	47,29	1,27
Lin	105,0	106	5,31	0,99
Karaś pospolity	42,8	126	2,17	0,34
Karaś srebrzysty	17,4	67	0,88	0,26
Amur	7,0	3	0,35	2,33
Brzana	1,7	1	0,09	1,70
Kleń	80,8	61	4,09	1,32
Jaź	21,8	16	1,10	1,36
Krap	85,0	451	4,30	0,19
Wzdreğa	1,2	6	0,06	0,20
Jazgarz	0,3	8	0,03	0,04

Tabela 4. Zbiornik Włocławski na rzece Wisła nr 5

Liczba wędkarzy	Presja (dni wędkowania)	Całkowity odłów (kg)	Liczba ryb (szt.)	Kg ryb na wędkarza	Dni na wędkarza	Kg ryb na dzień wędkowania
369	4337	1702,4	1547	4,61	11,75	0,39

Gatunki ryb	Ogółem (kg)	Ogółem (szt.)	% w odłowach	Średnia masa 1 szt. (kg)
Szczupak	58,5	23	3,44	2,54
Sandacz	112,9	37	6,63	3,05
Sum	526,1	45	30,90	11,69
Okoń	96,6	462	5,67	0,21
Boleń	30,8	12	1,81	2,57
Węgorz	20,1	12	1,18	1,68
Karp	222,2	131	13,05	1,70
Płoć	37,9	201	2,23	0,19
Leszcz	416,1	295	24,44	1,41
Lin	12,0	11	0,70	1,09
Karaś pospolity	27,3	38	1,60	0,72
Karaś srebrzysty	99,3	136	5,83	0,73
Certa	13,2	24	0,78	0,55
Krap	5,2	23	0,32	0,23
Wzdreğa	18,2	96	1,07	0,19
Tołpyga	6,0	1	0,35	6,00

Tabela 5. Rzeka Bug nr 5

Liczba wędkarzy	Presja (dni wędkowania)	Całkowity odłów (kg)	Liczba ryb (szt.)	Kg ryb na wędkarza	Dni na wędkarza	Kg ryb na dzień wędkowania
299	3480	1671,3	3711	5,59	11,64	0,48

Gatunki ryb	Ogółem (kg)	Ogółem (szt.)	% w odłowach	Średnia masa 1 szt. (kg)
Szczupak	240,0	118	14,36	2,03
Sandacz	78,1	29	4,67	2,69
Sum	121,3	21	7,26	5,78
Okoń	37,3	187	2,23	0,20
Boleń	28,5	14	1,71	2,04
Karp	39,2	14	2,35	2,80
Płoć	148,0	1025	8,86	0,14
Leszcz	580,5	556	34,73	1,04
Lin	59,5	57	3,56	1,04
Karaś pospolity	34,6	106	2,07	0,33
Karaś srebrzysty	22,0	33	1,32	0,67
Amur	1,7	1	0,10	1,70
Brzana	1,5	1	0,09	1,50
Kleń	55,3	54	3,31	1,02
Jaź	5,3	5	0,32	1,06
Krap	201,6	1293	12,06	0,16
Wzdreğa	10,5	65	0,63	0,16
Jazgarz	0,3	7	0,02	0,04
Ukleja	5,1	122	0,31	0,04
Pozostałe	1,0	3	0,04	0,33

Tabela 6. Rzeka Wisła nr 4

Liczba wędkarzy	Presja (dni wędkowania)	Całkowity odłów (kg)	Liczba ryb (szt.)	Kg ryb na wędkarza	Dni na wędkarza	Kg ryb na dzień wędkowania
210	1985	1432,7	1629	6,82	9,45	0,72

Gatunki ryb	Ogółem (kg)	Ogółem (szt.)	% w odłowach	Średnia masa 1 szt. (kg)
Szczupak	64,8	26	4,52	2,49
Sandacz	49,1	15	3,43	3,27
Sum	206,9	20	14,44	10,35
Okoń	23,5	134	1,64	0,18
Boleń	15,5	6	1,08	2,58
Węgorz	1,0	1	0,07	1,00
Karp	62,9	27	4,39	2,33
Płoć	40,4	243	2,82	0,17
Leszcz	770	511	53,74	1,51
Lin	4,7	9	0,33	0,52
Karaś pospolity	32,2	99	2,25	0,33
Karaś srebrzysty	36,2	80	2,53	0,45
Amur	10,0	6	0,70	1,67
Certa	0,3	1	0,02	0,30
Kleń	7,9	6	0,55	1,32
Jaź	6,0	6	0,42	1,00
Krap	100,8	423	7,04	0,24
Ukleja	0,5	16	0,03	0,03

Tabela 7. Rzeka Narew nr 8

Liczba wędkarzy	Presja (dni wędkowania)	Całkowity odłów (kg)	Liczba ryb (szt.)	Kg ryb na wędkarza	Dni na wędkarza	Kg ryb na dzień wędkowania
236	1904	1411,7	1855	5,98	8,07	0,74

Gatunki ryb	Ogółem (kg)	Ogółem (szt.)	% w odłowach	Średnia masa 1 szt. (kg)
Szczupak	102,0	38	7,23	2,68
Sandacz	9,6	5	0,68	1,92
Sum	14,6	2	1,03	7,30
Okoń	52,2	322	3,70	0,16
Boleń	33,7	16	2,39	2,11
Węgorz	2,8	3	0,20	0,93
Karp	2,5	2	0,18	1,25
Płoć	60,2	329	4,26	0,18
Leszcz	1010,2	691	71,56	1,46
Lin	21,0	16	1,49	1,31
Karaś pospolity	6,8	29	0,48	0,23
Karaś srebrzysty	3,4	13	0,24	0,26
Kleń	3,4	5	0,24	0,68
Jaź	24,2	28	1,71	0,86
Krap	59,6	273	4,22	0,22
Wzdreğa	3,8	35	0,27	0,11
Ukleja	1,6	48	0,12	0,03

Tabela 8. Jezioro Sasek Wielki

Liczba wędkarzy	Presja (dni wędkowania)	Całkowity odłów (kg)	Liczba ryb (szt.)	Kg ryb na wędkarza	Dni na wędkarza	Kg ryb na dzień wędkowania
100	564	805,3	2294	8,05	5,64	1,43

Gatunki ryb	Ogółem (kg)	Ogółem (szt.)	% w odłowach	Średnia masa 1 szt. (kg)
Szczupak	190,6	87	23,67	2,19
Sandacz	2,0	1	0,25	2,00
Okoń	122,3	103	15,19	1,19
Węgorz	3,8	3	0,47	1,27
Płoć	188,4	1661	23,40	0,11
Leszcz	256,6	296	31,86	0,87
Lin	25,6	25	3,18	1,02
Karaś srebrzysty	1,6	3	0,19	0,53
Krap	7,4	68	0,92	0,11
Wzdreęga	7,0	47	0,87	0,15

Tabela 9. Glinianki Gołków, Głusków, Zalesie

Liczba wędkarzy	Presja (dni wędkowania)	Całkowity odłów (kg)	Liczba ryb (szt.)	Kg ryb na wędkarza	Dni na wędkarza	Kg ryb na dzień wędkowania
85	972	463,9	768	5,46	11,44	0,48

Gatunki ryb	Ogółem (kg)	Ogółem (szt.)	% w odłowach	Średnia masa 1 szt. (kg)
Szczupak	16,4	13	3,54	1,26
Sandacz	4,0	3	0,86	1,33
Okoń	4,6	21	0,99	0,22
Karp	301,6	199	65,01	1,52
Płoć	23,1	193	4,98	0,12
Leszcz	60,1	114	12,96	0,53
Lin	13,6	16	2,93	0,85
Karaś pospolity	5,0	4	1,08	1,25
Karaś srebrzysty	8,3	17	1,79	0,49
Amur	4,0	1	0,86	4,00
Jaź	2,0	4	0,43	0,50
Krap	2,0	6	0,43	0,33
Pozostałe	19,2	177	4,14	0,11

Tabela 10. Talar

Liczba wędkarzy	Presja (dni wędkowania)	Całkowity odłów (kg)	Liczba ryb (szt.)	Kg ryb na wędkarza	Dni na wędkarza	Kg ryb na dzień wędkowania
31	473	315,1	472	10,16	15,26	0,67

Gatunki ryb	Ogółem (kg)	Ogółem (szt.)	% w odłowach	Średnia masa 1 szt. (kg)
Szczupak	1,5	1	0,48	1,50
Okoń	0,6	3	0,19	0,20
Karp	244,6	203	77,63	1,20
Płoć	23,3	195	7,39	0,12
Leszcz	6,7	12	2,13	0,56
Lin	2,6	5	0,83	0,52
Karaś pospolity	1,0	3	0,32	0,33
Karaś srebrzysty	0,2	1	0,06	0,20
Amur	8,0	4	2,54	2,00
Pozostałe	26,6	45	8,43	0,59

Tabela 11. Glinianki Zielonka

Liczba wędkarzy	Presja (dni wędkowania)	Całkowity odłów (kg)	Liczba ryb (szt.)	Kg ryb na wędkarza	Dni na wędkarza	Kg ryb na dzień wędkowania
88	524	282,0	655	3,20	5,95	0,54

Gatunki ryb	Ogółem (kg)	Ogółem (szt.)	% w odłowach	Średnia masa 1 szt. (kg)
Szczupak	13,5	5	4,79	2,70
Sandacz	2,0	1	0,71	2,00
Sum	108	11	38,30	9,82
Okoń	19,2	30	6,81	0,64
Węgorz	6,6	4	2,34	1,65
Karp	27,4	12	9,72	2,28
Płoć	43,6	375	15,46	0,12
Leszcz	38,7	78	13,72	0,50
Lin	8,7	13	3,09	0,67
Karaś pospolity	3,7	46	1,31	0,08
Karaś srebrzysty	2,5	7	0,88	0,36
Krap	8,1	73	2,87	0,11

Tabela 12. Jezioro Zdrowskie

Liczba wędkarzy	Presja (dni wędkowania)	Całkowity odłów (kg)	Liczba ryb (szt.)	Kg ryb na wędkarza	Dni na wędkarza	Kg ryb na dzień wędkowania
39	350	268,5	454	6,88	8,97	0,77
Gatunki ryb	Ogółem (kg)	Ogółem (szt.)	% w odłowach	Średnia masa 1 szt. (kg)		
Szczupak	136,4	57	50,80	2,39		
Sandacz	39,3	17	14,64	2,31		
Sum	4,5	1	1,68	4,50		
Okoń	6,2	18	2,31	0,34		
Płoć	21,7	196	8,08	0,11		
Leszcz	9,6	15	3,58	0,64		
Lin	12,6	10	4,69	1,26		
Karaś pospolity	3,6	7	1,34	0,51		
Karaś srebrzysty	16,9	45	6,29	0,38		
Krąp	8,1	42	3,01	0,19		
Wzdreğa	9,6	46	3,58	0,21		

Tabela 13. Glinianki Grodzisk

Liczba wędkarzy	Presja (dni wędkowania)	Całkowity odłów (kg)	Liczba ryb (szt.)	Kg ryb na wędkarza	Dni na wędkarza	Kg ryb na dzień wędkowania
69	572	239,3	330	3,47	8,29	0,42
Gatunki ryb	Ogółem (kg)	Ogółem (szt.)	% w odłowach	Średnia masa 1 szt. (kg)		
Szczupak	14,4	14	6,02	1,03		
Okoń	11,9	56	4,97	0,21		
Boleń	2,0	1	0,84	2,00		
Węgorz	1,5	2	0,63	0,75		
Karp	146,8	84	61,35	1,75		
Płoć	14,5	111	6,06	0,13		
Leszcz	27,3	39	11,41	0,70		
Lin	3,6	5	1,50	0,72		
Karaś srebrzysty	9,4	15	3,93	0,63		
Amur	5,0	1	2,08	5,00		
Ukleja	0,1	1	0,04	0,10		
Jesiotr	2,8	1	1,17	2,80		

Tabela 14. Rzeka Skrwa Prawa nr 1

Liczba wędkarzy	Presja (dni wędkowania)	Całkowity odłów (kg)	Liczba ryb (szt.)	Kg ryb na wędkarza	Dni na wędkarza	Kg ryb na dzień wędkowania
70	255	238,1	1491	3,40	3,64	0,93
Gatunki ryb	Ogółem (kg)	Ogółem (szt.)	% w odłowach	Średnia masa 1 szt. (kg)		
Szczupak	16,3	8	6,85	2,04		
Okoń	10,7	32	4,49	0,33		
Karp	1,0	1	0,42	1,00		
Płoć	189,6	1409	79,63	0,13		
Leszcz	19,5	37	8,19	0,53		
Krąp	1,0	4	0,42	0,25		

Tabela 15. Rzeka Skrwa Lewa nr 1 (zb. Soczewka, jez. Lucieńskie)

Liczba wędkarzy	Presja (dni wędkowania)	Całkowity odłów (kg)	Liczba ryb (szt.)	Kg ryb na wędkarza	Dni na wędkarza	Kg ryb na dzień wędkowania
59	446	232,1	397	3,93	7,56	0,52
Gatunki ryb	Ogółem (kg)	Ogółem (szt.)	% w odłowach	Średnia masa 1 szt. (kg)		
Szczupak	71,7	34	30,89	2,11		
Okoń	25,7	172	11,07	0,15		
Boleń	8,8	3	3,79	2,93		
Węgorz	2,3	2	0,99	1,15		
Karp	37,4	13	16,11	2,88		
Płoć	10,2	87	4,39	0,12		
Leszcz	60,9	58	26,24	1,05		
Lin	2,2	3	0,95	0,73		
Karaś srebrzysty	9,2	10	3,96	0,92		
Krąp	0,9	4	0,39	0,23		
Wzdreğa	2,8	11	1,22	0,25		

Tabela 16. Jezioro Wałpusz

Liczba wędkarzy	Presja (dni wędkowania)	Całkowity odłów (kg)	Liczba ryb (szt.)	Kg ryb na wędkarza	Dni na wędkarza	Kg ryb na dzień wędkowania
34	193	225,1	1127	6,62	5,68	1,17
Gatunki ryb	Ogółem (kg)	Ogółem (szt.)	% w odłowach	Średnia masa 1 szt. (kg)		
Szczupak	51,4	28	22,83	1,84		
Okoń	34,0	124	15,10	0,27		
Płoć	70,1	602	31,14	0,12		
Leszcz	19,3	29	8,57	0,67		
Lin	3,3	5	1,47	0,66		
Karaś pospolity	2,0	7	0,89	0,29		
Karaś srebrzysty	0,5	1	0,22	0,50		
Kleń	1,0	3	0,44	0,33		
Krap	23,4	146	10,42	0,16		
Wzdreğa	19,0	177	8,44	0,11		
Ukleja	0,1	3	0,04	0,03		
Pozostałe	1,0	2	0,44	0,50		

Tabela 17. Rzeka Rządza nr 1

Liczba wędkarzy	Presja (dni wędkowania)	Całkowity odłów (kg)	Liczba ryb (szt.)	Kg ryb na wędkarza	Dni na wędkarza	Kg ryb na dzień wędkowania
89	416	222,4	553	2,50	4,67	0,53
Gatunki ryb	Ogółem (kg)	Ogółem (szt.)	% w odłowach	Średnia masa 1 szt. (kg)		
Szczupak	28,2	13	12,68	2,17		
Okoń	7,3	29	3,28	0,25		
Karp	1,5	1	0,67	1,50		
Płoć	44,8	228	20,14	0,20		
Leszcz	69,8	82	31,38	0,85		
Lin	51,8	49	23,29	1,06		
Karaś pospolity	2,8	18	1,26	0,16		
Karaś srebrzysty	8,2	90	3,69	0,09		
Certa	0,6	2	0,27	0,30		
Kleń	1,0	2	0,46	0,50		
Krap	1,1	10	0,49	0,11		
Wzdreğa	5,3	29	2,39	0,18		

Tabela 18. Jezioro Toczyłowo

Liczba wędkarzy	Presja (dni wędkowania)	Całkowity odłów (kg)	Liczba ryb (szt.)	Kg ryb na wędkarza	Dni na wędkarza	Kg ryb na dzień wędkowania
22	233	186,2	535	8,46	10,59	0,80
Gatunki ryb	Ogółem (kg)	Ogółem (szt.)	% w odłowach	Średnia masa 1 szt. (kg)		
Szczupak	37,1	24	19,92	1,55		
Sandacz	10,0	4	5,37	2,50		
Okoń	4,0	15	2,16	0,27		
Karp	2,0	1	1,07	2,00		
Płoć	41,6	298	22,34	0,14		
Leszcz	56,8	87	30,50	0,65		
Lin	19,5	14	10,47	1,39		
Karaś srebrzysty	0,5	1	0,27	0,50		
Krap	7,7	45	4,14	0,17		
Wzdreğa	7,0	46	3,76	0,15		

Tabela 19. Rzeka Orzyc nr 1

Liczba wędkarzy	Presja (dni wędkowania)	Całkowity odłów (kg)	Liczba ryb (szt.)	Kg ryb na wędkarza	Dni na wędkarza	Kg ryb na dzień wędkowania
66	474	185,5	717	2,81	7,18	0,39
Gatunki ryb	Ogółem (kg)	Ogółem (szt.)	% w odłowach	Średnia masa 1 szt. (kg)		
Szczupak	53,9	31	29,06	1,74		
Okoń	20,3	120	10,94	0,17		
Płoć	63,6	467	34,29	0,14		
Leszcz	14,9	20	8,03	0,75		
Lin	4,5	4	2,43	1,13		
Karaś pospolity	1,9	14	1,02	0,14		
Kleń	20,7	26	11,16	0,80		
Krap	4,8	34	2,59	0,14		
Wzdreğa	0,9	1	0,48	0,90		

Tabela 20. Staw Krzywie

Liczba wędkarzy	Presja (dni wędkowania)	Całkowity odłów (kg)	Liczba ryb (szt.)	Kg ryb na wędkarza	Dni na wędkarza	Kg ryb na dzień wędkowania
19	371	179,2	153	9,43	19,53	0,48
Gatunki ryb	Ogółem (kg)	Ogółem (szt.)	% w odłowach	Średnia masa 1 szt. (kg)		
Szczupak	9,4	5	5,25	1,88		
Sandacz	32,8	13	18,30	2,52		
Okoń	0,6	2	0,33	0,30		
Węgorz	3,0	3	1,67	1,00		
Karp	102,7	65	57,31	1,58		
Płoć	1,8	23	1,00	0,08		
Leszcz	8,9	21	4,97	0,42		
Lin	7,0	11	3,91	0,64		
Karaś srebrzysty	3,4	3	1,90	1,13		
Amur	9,3	5	5,19	1,86		
Wzdreğa	0,3	2	0,17	0,15		

Tabela 21. Rzeka Nurzec nr 1

Liczba wędkarzy	Presja (dni wędkowania)	Całkowity odłów (kg)	Liczba ryb (szt.)	Kg ryb na wędkarza	Dni na wędkarza	Kg ryb na dzień wędkowania
21	305	166,7	232	4,90	8,97	0,55
Gatunki ryb	Ogółem (kg)	Ogółem (szt.)	% w odłowach	Średnia masa 1 szt. (kg)		
Szczupak	90,7	40	54,41	2,27		
Sandacz	23,3	6	13,98	3,88		
Okoń	12,5	68	7,50	0,18		
Boleń	7,1	2	4,26	3,55		
Płoć	12,6	83	7,56	0,15		
Leszcz	7,6	11	4,56	0,69		
Lin	3,5	3	2,10	1,17		
Kleń	4,9	6	2,94	0,82		
Jaź	2,4	2	1,44	1,20		
Krap	1,9	5	1,14	0,38		
Wzdreğa	0,1	1	0,06	0,10		
Ukleja	0,1	5	0,05	0,02		

Tabela 22. Jezioro Przytomne

Liczba wędkarzy	Presja (dni wędkowania)	Całkowity odłów (kg)	Liczba ryb (szt.)	Kg ryb na wędkarza	Dni na wędkarza	Kg ryb na dzień wędkowania
16	146	164,2	362	10,26	9,13	1,12
Gatunki ryb	Ogółem (kg)	Ogółem (szt.)	% w odłowach	Średnia masa 1 szt. (kg)		
Szczupak	16,1	9	9,81	1,79		
Okoń	1,7	4	1,04	0,43		
Karp	45,1	7	27,47	6,44		
Płoć	28,4	292	17,29	0,10		
Leszcz	18,5	22	11,27	0,84		
Lin	25,6	21	15,59	1,22		
Karaś pospolity	2,4	3	1,46	0,80		
Karaś srebrzysty	1,8	2	1,09	0,90		
Amur	24,6	2	14,98	12,30		

Tabela 23. Jezioro Brajnickie

Liczba wędkarzy	Presja (dni wędkowania)	Całkowity odłów (kg)	Liczba ryb (szt.)	Kg ryb na wędkarza	Dni na wędkarza	Kg ryb na dzień wędkowania
35	196	158,8	848	4,54	5,60	0,81
Gatunki ryb	Ogółem (kg)	Ogółem (szt.)	% w odłowach	Średnia masa 1 szt. (kg)		
Szczupak	5,3	4	3,34	1,33		
Okoń	13,6	76	8,56	0,18		
Karp	12,2	7	7,68	1,74		
Płoć	55,8	596	35,14	0,09		
Leszcz	56,5	110	35,58	0,51		
Lin	3,4	3	2,14	1,13		
Karaś pospolity	7,4	13	4,66	0,57		
Krap	4,3	36	2,71	0,12		
Ukleja	0,3	3	0,19	0,10		

Tabela 24. Jezioro Ługowskie

Liczba wędkarzy	Presja (dni wędkowania)	Całkowity odłów (kg)	Liczba ryb (szt.)	Kg ryb na wędkarza	Dni na wędkarza	Kg ryb na dzień wędkowania
20	168	149,9	1188	7,50	8,40	0,89

Gatunki ryb	Ogółem (kg)	Ogółem (szt.)	% w odłowach	Średnia masa 1 szt. (kg)
Okoń	5,5	44	3,67	0,13
Płoć	112	1042	74,72	0,11
Leszcz	10,2	14	6,80	0,73
Lin	5,4	7	3,60	0,77
Karaś srebrzysty	0,5	1	0,33	0,50
Krap	11,6	45	7,74	0,26
Wzdreęga	3,7	24	2,47	0,15
Ukleja	1,0	11	0,67	0,09

Tabela 25. Jezioro Sasek Mały

Liczba wędkarzy	Presja (dni wędkowania)	Całkowity odłów (kg)	Liczba ryb (szt.)	Kg ryb na wędkarza	Dni na wędkarza	Kg ryb na dzień wędkowania
35	146	148,7	1096	4,25	4,17	1,02

Gatunki ryb	Ogółem (kg)	Ogółem (szt.)	% w odłowach	Średnia masa 1 szt. (kg)
Szczupak	2,0	1	1,34	2,00
Okoń	9,2	53	6,19	0,17
Płoć	51,4	597	34,57	0,09
Leszcz	39,9	215	26,83	0,19
Karaś pospolity	27,8	127	18,70	0,22
Karaś srebrzysty	9,9	34	6,66	0,29
Krap	8,5	69	5,71	0,12

Tabela 26. Rzeka Bzura 1

Liczba wędkarzy	Presja (dni wędkowania)	Całkowity odłów (kg)	Liczba ryb (szt.)	Kg ryb na wędkarza	Dni na wędkarza	Kg ryb na dzień wędkowania
22	330	143,5	172	6,52	15,00	0,43

Gatunki ryb	Ogółem (kg)	Ogółem (szt.)	% w odłowach	Średnia masa 1 szt. (kg)
Szczupak	22,9	12	15,96	1,91
Sandacz	5,3	3	3,69	1,77
Okoń	1,7	3	1,18	0,57
Boleń	3,6	1	2,51	3,60
Karp	69,6	31	48,50	2,25
Płoć	7,2	73	5,02	0,10
Leszcz	12,6	18	8,78	0,70
Lin	12,5	19	8,71	0,66
Karaś pospolity	0,7	1	0,49	0,70
Karaś srebrzysty	7,1	8	4,95	0,89
Wzdreęga	0,3	3	0,21	0,10

Tabela 27. Glinianki Błonie

Liczba wędkarzy	Presja (dni wędkowania)	Całkowity odłów (kg)	Liczba ryb (szt.)	Kg ryb na wędkarza	Dni na wędkarza	Kg ryb na dzień wędkowania
36	474	137,2	237	3,81	13,17	0,29

Gatunki ryb	Ogółem (kg)	Ogółem (szt.)	% w odłowach	Średnia masa 1 szt. (kg)
Szczupak	3,0	2	2,19	1,50
Karp	79,1	37	57,65	2,14
Płoć	2,1	14	1,53	0,15
Leszcz	10,4	28	7,58	0,37
Lin	12,9	20	9,40	0,65
Karaś pospolity	0,3	1	0,22	0,30
Karaś srebrzysty	29,4	135	21,43	0,22

Tabela 28. Rzeka Ełk nr 45

Liczba wędkarzy	Presja (dni wędkowania)	Całkowity odłów (kg)	Liczba ryb (szt.)	Kg ryb na wędkarza	Dni na wędkarza	Kg ryb na dzień wędkowania
12	157	133,8	432	11,15	13,08	0,85

Gatunki ryb	Ogółem (kg)	Ogółem (szt.)	% w odłowach	Średnia masa 1 szt. (kg)
Szczupak	28,8	20	21,52	1,44
Okoń	23,6	91	17,64	0,26
Boleń	3,5	2	2,62	1,75
Płoć	39,2	270	29,30	0,15
Leszcz	3,3	4	2,47	0,83
Karaś srebrzysty	2,2	5	1,64	0,44
Kleń	25,8	22	19,28	1,17
Jaź	5,0	5	3,74	1,00
Krap	2,2	11	1,64	0,20
Wzdreęga	0,2	2	0,15	0,10

Tabela 29. Jezioro Świętajno (Narty)

Liczba wędkarzy	Presja (dni wędkowania)	Całkowity odłów (kg)	Liczba ryb (szt.)	Kg ryb na wędkarza	Dni na wędkarza	Kg ryb na dzień wędkowania
17	91	133,1	290	7,83	5,35	1,46
Gatunki ryb	Ogółem (kg)	Ogółem (szt.)	% w odłowach	Średnia masa 1 szt. (kg)		
Szczupak	43,4	26	32,61	1,67		
Sum	9,7	2	7,29	4,85		
Okoń	4,1	18	3,08	0,23		
Płoć	23,7	181	17,81	0,13		
Leszcz	32,2	34	24,19	0,95		
Lin	19,3	23	14,50	0,84		
Wzdreęga	0,7	6	0,52	0,12		

Tabela 30. Jezioro Malszewskie

Liczba wędkarzy	Presja (dni wędkowania)	Całkowity odłów (kg)	Liczba ryb (szt.)	Kg ryb na wędkarza	Dni na wędkarza	Kg ryb na dzień wędkowania
17	104	123,7	469	7,28	6,12	1,19
Gatunki ryb	Ogółem (kg)	Ogółem (szt.)	% w odłowach	Średnia masa 1 szt. (kg)		
Szczupak	39,1	26	31,61	1,50		
Okoń	23,5	123	19,00	0,19		
Płoć	26,2	246	21,18	0,11		
Leszcz	25,4	38	20,53	0,67		
Lin	4,3	4	3,48	1,08		
Karaś srebrzysty	1,1	2	0,89	0,55		
Wzdreęga	4,1	30	3,31	0,14		

Tabela 31. Jezioro Burdąg

Liczba wędkarzy	Presja (dni wędkowania)	Całkowity odłów (kg)	Liczba ryb (szt.)	Kg ryb na wędkarza	Dni na wędkarza	Kg ryb na dzień wędkowania
8	65	113,1	948	14,14	8,13	1,74
Gatunki ryb	Ogółem (kg)	Ogółem (szt.)	% w odłowach	Średnia masa 1 szt. (kg)		
Okoń	9,2	26	8,13	0,35		
Płoć	48,4	591	42,79	0,08		
Leszcz	10,2	20	9,02	0,51		
Lin	7,8	8	6,90	0,98		
Karaś pospolity	4,5	14	3,98	0,32		
Karaś srebrzysty	15,3	13	13,53	1,18		
Krap	12,2	154	10,79	0,08		
Ukleja	5,5	122	4,86	0,05		

Tabela 32. Glinianki Szczęśliwickie

Liczba wędkarzy	Presja (dni wędkowania)	Całkowity odłów (kg)	Liczba ryb (szt.)	Kg ryb na wędkarza	Dni na wędkarza	Kg ryb na dzień wędkowania
25	208	102,0	175	4,08	8,32	0,49
Gatunki ryb	Ogółem (kg)	Ogółem (szt.)	% w odłowach	Średnia masa 1 szt. (kg)		
Szczupak	14,0	7	13,73	2,00		
Sandacz	1,0	1	0,98	1,00		
Okoń	2,2	9	2,16	0,24		
Boleń	3,3	2	3,24	1,65		
Karp	42,2	34	41,37	1,24		
Płoć	2,7	16	2,65	0,17		
Leszcz	22,1	38	21,66	0,58		
Lin	4,5	5	4,41	0,90		
Karaś pospolity	1,4	4	1,37	0,35		
Karaś srebrzysty	7,6	57	7,45	0,13		
Kleń	1,0	2	0,98	0,50		

Tabela 33. Rzeka Jeziorka nr 1

Liczba wędkarzy	Presja (dni wędkowania)	Całkowity odłów (kg)	Liczba ryb (szt.)	Kg ryb na wędkarza	Dni na wędkarza	Kg ryb na dzień wędkowania
45	243	98,1	232	2,18	5,40	0,40
Gatunki ryb	Ogółem (kg)	Ogółem (szt.)	% w odłowach	Średnia masa 1 szt. (kg)		
Szczupak	27,7	17	28,24	1,63		
Okoń	6,7	38	6,83	0,18		
Boleń	3,0	1	3,06	3,00		
Karp	4,8	3	4,89	1,60		
Płoć	10,6	104	10,81	0,10		
Karaś srebrzysty	4,6	9	4,68	0,51		
Amur	3,0	3	3,06	1,00		
Kleń	19,6	22	19,98	0,89		
Jaź	18,1	35	18,45	0,52		

Tabela 34. Staw Jedwabne

Liczba wędkarzy	Presja (dni wędkowania)	Całkowity odłów (kg)	Liczba ryb (szt.)	Kg ryb na wędkarza	Dni na wędkarza	Kg ryb na dzień wędkowania
6	76	97,8	417	16,30	12,67	1,29

Gatunki ryb	Ogółem (kg)	Ogółem (szt.)	% w odłowach	Średnia masa 1 szt. (kg)
Karp	41,9	29	42,84	1,44
Płoć	24,6	257	25,15	0,10
Lin	3,6	3	3,68	1,20
Karaś pospolity	3,1	16	3,17	0,19
Karaś srebrzysty	13,1	56	13,39	0,23
Amur	3,4	1	3,48	3,40
Krąp	4,6	21	4,70	0,22
Wzdreęga	2,5	26	2,56	0,10
Jazgarz	1,0	8	1,03	0,13

Tabela 35. Rzeka Rozoga nr 1

Liczba wędkarzy	Presja (dni wędkowania)	Całkowity odłów (kg)	Liczba ryb (szt.)	Kg ryb na wędkarza	Dni na wędkarza	Kg ryb na dzień wędkowania
52	462	94,6	278	1,82	8,88	0,20

Gatunki ryb	Ogółem (kg)	Ogółem (szt.)	% w odłowach	Średnia masa 1 szt. (kg)
Szczupak	26,8	15	28,33	1,79
Sandacz	6,2	3	6,55	2,07
Okoń	8,4	38	8,88	0,22
Węgorz	0,9	1	0,96	0,90
Karp	4,2	2	4,44	2,10
Płoć	18,9	188	19,98	0,10
Leszcz	18,3	17	19,34	1,08
Lin	10,2	12	10,78	0,85
Wzdreęga	0,7	2	0,74	0,35

Tabela 36. Rzeka Utrata nr 1

Liczba wędkarzy	Presja (dni wędkowania)	Całkowity odłów (kg)	Liczba ryb (szt.)	Kg ryb na wędkarza	Dni na wędkarza	Kg ryb na dzień wędkowania
25	109	89,8	581	3,59	4,36	0,82

Gatunki ryb	Ogółem (kg)	Ogółem (szt.)	% w odłowach	Średnia masa 1 szt. (kg)
Szczupak	5,3	4	5,90	1,33
Okoń	4,3	15	4,79	0,29
Karp	1,6	2	1,78	0,80
Płoć	9,6	52	10,69	0,18
Lin	9,5	6	10,58	1,58
Karaś srebrzysty	55,2	496	61,47	0,11
Kleń	3,3	4	3,67	0,83
Jaź	1,0	2	1,12	0,50

Tabela 37. Jezioro Borowiec (Wildno)

Liczba wędkarzy	Presja (dni wędkowania)	Całkowity odłów (kg)	Liczba ryb (szt.)	Kg ryb na wędkarza	Dni na wędkarza	Kg ryb na dzień wędkowania
17	100	89,2	368	5,25	5,88	0,89

Gatunki ryb	Ogółem (kg)	Ogółem (szt.)	% w odłowach	Średnia masa 1 szt. (kg)
Szczupak	8,1	7	9,08	1,16
Sum	33,4	2	37,44	16,70
Okoń	2,0	3	2,24	0,67
Płoć	24,8	289	27,80	0,09
Leszcz	9,3	16	10,43	0,58
Lin	8,5	13	9,53	0,65
Karaś pospolity	1,6	2	1,79	0,80
Ukleja	1,5	36	1,69	0,04

Tabela 38. Skoki I

Liczba wędkarzy	Presja (dni wędkowania)	Całkowity odłów (kg)	Liczba ryb (szt.)	Kg ryb na wędkarza	Dni na wędkarza	Kg ryb na dzień wędkowania
32	278	82,3	158	2,57	8,69	0,30

Gatunki ryb	Ogółem (kg)	Ogółem (szt.)	% w odłowach	Średnia masa 1 szt. (kg)
Szczupak	6,1	2	7,41	3,05
Okoń	1,0	2	1,22	0,50
Karp	21,1	8	25,64	2,64
Płoć	23,8	122	28,92	0,20
Leszcz	24,4	20	29,65	1,22
Lin	5,1	3	6,20	1,70
Jaź	0,8	1	0,96	0,80

Tabela 39. Stawy w Parku Pruszków

Liczba wędkarzy	Presja (dni wędkowania)	Całkowity odłów (kg)	Liczba ryb (szt.)	Kg ryb na wędkarza	Dni na wędkarza	Kg ryb na dzień wędkowania
27	196	81,0	60	3,00	7,26	0,41
Gatunki ryb		Ogółem (kg)	Ogółem (szt.)	% w odłowach	Średnia masa 1 szt. (kg)	
Szczupak		2,8	1	3,46	2,80	
Okoń		0,7	2	0,86	0,35	
Karp		53,2	26	65,68	2,05	
Leszcz		3,6	2	4,44	1,80	
Lin		17,8	21	21,98	0,85	
Karaś pospolity		0,3	1	0,37	0,30	
Karaś srebrzysty		2,6	7	3,21	0,37	

Tabela 40. Basen Kolejniak

Liczba wędkarzy	Presja (dni wędkowania)	Całkowity odłów (kg)	Liczba ryb (szt.)	Kg ryb na wędkarza	Dni na wędkarza	Kg ryb na dzień wędkowania
16	196	67,8	67	4,24	12,25	0,35
Gatunki ryb		Ogółem (kg)	Ogółem (szt.)	% w odłowach	Średnia masa 1 szt. (kg)	
Karp		44,7	34	65,93	1,31	
Płoć		0,5	2	0,74	0,25	
Lin		5,5	6	8,11	0,92	
Karaś pospolity		5,2	10	7,67	0,52	
Karaś srebrzysty		5,7	11	8,41	0,52	
Amur		4,6	2	6,78	2,30	
Jaź		1,6	2	2,36	0,80	

Tabela 41. Glinianka Włochy

Liczba wędkarzy	Presja (dni wędkowania)	Całkowity odłów (kg)	Liczba ryb (szt.)	Kg ryb na wędkarza	Dni na wędkarza	Kg ryb na dzień wędkowania
20	123	66,9	115	3,35	6,15	0,54
Gatunki ryb		Ogółem (kg)	Ogółem (szt.)	% w odłowach	Średnia masa 1 szt. (kg)	
Szczupak		12,0	7	17,94	1,71	
Okoń		0,8	4	1,20	0,20	
Karp		18,2	8	27,20	2,28	
Płoć		6,1	41	9,12	0,15	
Leszcz		15,3	29	22,86	0,53	
Lin		9,7	13	14,50	0,75	
Karaś pospolity		2,8	6	4,18	0,47	
Karaś srebrzysty		0,8	2	1,20	0,40	
Kleń		0,5	2	0,75	0,25	
Krap		0,7	3	1,05	0,23	

Tabela 42. Staw Koziół Wincenta

Liczba wędkarzy	Presja (dni wędkowania)	Całkowity odłów (kg)	Liczba ryb (szt.)	Kg ryb na wędkarza	Dni na wędkarza	Kg ryb na dzień wędkowania
9	72	65,6	40	7,29	8,00	0,91
Gatunki ryb		Ogółem (kg)	Ogółem (szt.)	% w odłowach	Średnia masa 1 szt. (kg)	
Karp		54,9	34	83,69	1,61	
Amur		10,7	6	16,31	1,78	

Tabela 43. Jezioro Białe

Liczba wędkarzy	Presja (dni wędkowania)	Całkowity odłów (kg)	Liczba ryb (szt.)	Kg ryb na wędkarza	Dni na wędkarza	Kg ryb na dzień wędkowania
29	186	62,8	265	2,17	6,41	0,34
Gatunki ryb		Ogółem (kg)	Ogółem (szt.)	% w odłowach	Średnia masa 1 szt. (kg)	
Szczupak		18,1	8	28,82	2,26	
Okoń		5,6	30	8,92	0,19	
Płoć		23,5	198	37,42	0,12	
Leszcz		5,0	2	7,96	2,50	
Lin		8,9	7	14,17	1,27	
Karaś pospolity		0,8	3	1,27	0,27	
Wzdreęga		0,6	7	0,96	0,09	
Ukleja		0,3	10	0,48	0,03	

Tabela 44. Rzeka Brok nr 1

Liczba wędkarzy	Presja (dni wędkowania)	Całkowity odłów (kg)	Liczba ryb (szt.)	Kg ryb na wędkarza	Dni na wędkarza	Kg ryb na dzień wędkowania
26	206	58,8	202	2,26	7,92	0,29

Gatunki ryb	Ogółem (kg)	Ogółem (szt.)	% w odłowach	Średnia masa 1 szt. (kg)
Szczupak	14,2	8	24,15	1,78
Okoń	5,1	24	8,67	0,21
Płoć	15,8	128	26,87	0,12
Leszcz	1,4	1	2,38	1,40
Lin	2,7	2	4,59	1,35
Karaś pospolity	1,3	5	2,21	0,26
Kleń	10,0	17	17,01	0,59
Jaź	6,8	4	11,56	1,70
Krap	1,3	7	2,22	0,19
Ukleja	0,2	6	0,34	0,03

Tabela 45. Jezioro Moczydło

Liczba wędkarzy	Presja (dni wędkowania)	Całkowity odłów (kg)	Liczba ryb (szt.)	Kg ryb na wędkarza	Dni na wędkarza	Kg ryb na dzień wędkowania
22	101	57,7	59	2,62	4,59	0,57

Gatunki ryb	Ogółem (kg)	Ogółem (szt.)	% w odłowach	Średnia masa 1 szt. (kg)
Karp	31,5	8	54,59	3,94
Płoć	2,0	20	3,47	0,10
Leszcz	16,4	23	28,42	0,71
Lin	3,3	4	5,72	0,83
Karaś pospolity	1,1	1	1,91	1,10
Amur	2,5	1	4,33	2,50
Jaź	0,9	2	1,56	0,45

Tabela 46. Glinianki Borowe

Liczba wędkarzy	Presja (dni wędkowania)	Całkowity odłów (kg)	Liczba ryb (szt.)	Kg ryb na wędkarza	Dni na wędkarza	Kg ryb na dzień wędkowania
16	106	54,4	27	3,40	6,63	0,51

Gatunki ryb	Ogółem (kg)	Ogółem (szt.)	% w odłowach	Średnia masa 1 szt. (kg)
Okoń	0,3	2	0,55	0,15
Węgorz	1,6	2	2,94	0,80
Karp	52,5	23	96,51	2,28

Tabela 47. Jezioro Warchałdzkie

Liczba wędkarzy	Presja (dni wędkowania)	Całkowity odłów (kg)	Liczba ryb (szt.)	Kg ryb na wędkarza	Dni na wędkarza	Kg ryb na dzień wędkowania
6	53	51,7	233	8,62	8,83	0,98

Gatunki ryb	Ogółem (kg)	Ogółem (szt.)	% w odłowach	Średnia masa 1 szt. (kg)
Szczupak	13,1	7	25,34	1,87
Okoń	1,8	9	3,48	0,20
Płoć	18,8	184	36,36	0,10
Leszcz	9,8	21	18,96	0,47
Lin	7,7	7	14,89	1,10
Wzdreęga	0,5	5	0,97	0,10

Tabela 48. Zbiornik Niewiadoma

Liczba wędkarzy	Presja (dni wędkowania)	Całkowity odłów (kg)	Liczba ryb (szt.)	Kg ryb na wędkarza	Dni na wędkarza	Kg ryb na dzień wędkowania
23	128	49,5	108	2,15	5,57	0,39

Gatunki ryb	Ogółem (kg)	Ogółem (szt.)	% w odłowach	Średnia masa 1 szt. (kg)
Okoń	0,3	2	0,61	0,15
Karp	7,0	2	14,14	3,50
Płoć	5,8	37	11,72	0,16
Leszcz	20,8	22	42,02	0,95
Lin	2,7	2	5,45	1,35
Karaś srebrzysty	8,2	9	16,57	0,91
Krap	1,6	14	3,23	0,11
Wzdreęga	3,1	20	6,26	0,16

Tabela 49. Rzeka Zgłowiączka nr 2

Liczba wędkarzy	Presja (dni wędkowania)	Całkowity odłów (kg)	Liczba ryb (szt.)	Kg ryb na wędkarza	Dni na wędkarza	Kg ryb na dzień wędkowania
9	50	48,7	338	5,41	5,56	0,97
Gatunki ryb		Ogółem (kg)	Ogółem (szt.)	% w odłowach	Średnia masa 1 szt. (kg)	
Szczupak		9,9	9	20,33	1,10	
Okoń		5,3	48	10,88	0,11	
Płoć		25,7	269	52,77	0,10	
Lin		2,5	5	5,13	0,50	
Jaź		5,3	7	10,89	0,76	

Tabela 50. Jezioro Karaśnia

Liczba wędkarzy	Presja (dni wędkowania)	Całkowity odłów (kg)	Liczba ryb (szt.)	Kg ryb na wędkarza	Dni na wędkarza	Kg ryb na dzień wędkowania
6	50	47,2	107	7,87	8,33	0,94
Gatunki ryb		Ogółem (kg)	Ogółem (szt.)	% w odłowach	Średnia masa 1 szt. (kg)	
Szczupak		10,4	7	22,03	1,49	
Węgorz		2,7	3	5,72	0,90	
Płoć		9,5	32	20,13	0,30	
Leszcz		11,3	33	23,94	0,34	
Lin		10,5	11	22,25	0,95	
Krap		2,3	11	4,87	0,21	
Wzdreğa		0,5	10	1,06	0,05	

Tabela 51. Jezioro Górskie

Liczba wędkarzy	Presja (dni wędkowania)	Całkowity odłów (kg)	Liczba ryb (szt.)	Kg ryb na wędkarza	Dni na wędkarza	Kg ryb na dzień wędkowania
18	76	46,7	66	2,59	4,22	0,61
Gatunki ryb		Ogółem (kg)	Ogółem (szt.)	% w odłowach	Średnia masa 1 szt. (kg)	
Szczupak		3,6	1	7,71	3,60	
Sum		10,5	1	22,48	10,50	
Węgorz		3,5	2	7,49	1,75	
Płoć		2,0	22	4,28	0,09	
Leszcz		6,0	5	12,85	1,20	
Lin		2,0	3	4,28	0,67	
Karaś pospolity		15,3	28	32,77	0,55	
Karaś srebrzysty		3,8	4	8,14	0,95	

Tabela 52. Zalew w Makowie Mazowieckim

Liczba wędkarzy	Presja (dni wędkowania)	Całkowity odłów (kg)	Liczba ryb (szt.)	Kg ryb na wędkarza	Dni na wędkarza	Kg ryb na dzień wędkowania
15	119	41,0	45	2,73	7,93	0,34
Gatunki ryb		Ogółem (kg)	Ogółem (szt.)	% w odłowach	Średnia masa 1 szt. (kg)	
Szczupak		1,5	1	3,66	1,50	
Sandacz		2,0	1	4,88	2,00	
Karp		30,7	11	74,88	2,79	
Płoć		2,1	22	5,12	0,10	
Leszcz		2,5	4	6,10	0,63	
Lin		0,3	1	0,73	0,30	
Kleń		1,2	1	2,93	1,20	
Krap		0,7	4	1,70	0,18	

Tabela 53. Jezioro Wikaryjskie

Liczba wędkarzy	Presja (dni wędkowania)	Całkowity odłów (kg)	Liczba ryb (szt.)	Kg ryb na wędkarza	Dni na wędkarza	Kg ryb na dzień wędkowania
20	91	40,8	67	2,04	4,55	0,45
Gatunki ryb		Ogółem (kg)	Ogółem (szt.)	% w odłowach	Średnia masa 1 szt. (kg)	
Szczupak		8,5	6	20,83	1,42	
Okoń		3,8	10	9,31	0,38	
Płoć		2,6	22	6,37	0,12	
Leszcz		2,8	5	6,86	0,56	
Lin		23,1	24	56,63	0,96	

Tabela 54. Rzeka Biebrza nr 3 (Wissa)

Liczba wędkarzy	Presja (dni wędkowania)	Całkowity odłów (kg)	Liczba ryb (szt.)	Kg ryb na wędkarza	Dni na wędkarza	Kg ryb na dzień wędkowania
6	41	39,5	341	6,58	6,83	0,96
Gatunki ryb	Ogółem (kg)	Ogółem (szt.)	% w odłowach	Średnia masa 1 szt. (kg)		
Szczupak	9,7	5	24,56	1,94		
Okoń	2,0	7	5,06	0,29		
Płoć	23,6	247	59,75	0,10		
Jaź	2,5	2	6,33	1,25		
Ukleja	1,7	80	4,30	0,02		

Tabela 55. Rzeka Omulew nr 1

Liczba wędkarzy	Presja (dni wędkowania)	Całkowity odłów (kg)	Liczba ryb (szt.)	Kg ryb na wędkarza	Dni na wędkarza	Kg ryb na dzień wędkowania
15	106	39,1	147	2,61	7,07	0,37
Gatunki ryb	Ogółem (kg)	Ogółem (szt.)	% w odłowach	Średnia masa 1 szt. (kg)		
Okoń	8,9	45	22,76	0,20		
Płoć	11,7	44	29,92	0,27		
Leszcz	1,2	2	3,07	0,60		
Lin	2,1	2	5,37	1,05		
Karaś pospolity	2,6	17	6,65	0,15		
Karaś srebrzysty	5,6	19	14,32	0,29		
Kleń	2,0	2	5,12	1,00		
Jaź	1,4	2	3,58	0,70		
Krap	2,9	9	7,42	0,32		
Ukleja	0,1	1	0,26	0,10		
Pozostałe	0,6	4	1,53	0,15		

Tabela 56. Rzeka Orz nr 1

Liczba wędkarzy	Presja (dni wędkowania)	Całkowity odłów (kg)	Liczba ryb (szt.)	Kg ryb na wędkarza	Dni na wędkarza	Kg ryb na dzień wędkowania
13	132	35,8	213	2,75	10,15	0,27
Gatunki ryb	Ogółem (kg)	Ogółem (szt.)	% w odłowach	Średnia masa 1 szt. (kg)		
Szczupak	11,4	4	31,84	2,85		
Okoń	7,3	40	20,39	0,18		
Płoć	14,3	166	39,94	0,09		
Leszcz	0,8	1	2,24	0,80		
Karaś pospolity	1,1	1	3,07	1,10		
Kleń	0,9	1	2,52	0,90		

Tabela 57. Jezioro Lemańskie

Liczba wędkarzy	Presja (dni wędkowania)	Całkowity odłów (kg)	Liczba ryb (szt.)	Kg ryb na wędkarza	Dni na wędkarza	Kg ryb na dzień wędkowania
9	33	35,1	84	3,90	3,67	1,06
Gatunki ryb	Ogółem (kg)	Ogółem (szt.)	% w odłowach	Średnia masa 1 szt. (kg)		
Szczupak	20,2	13	57,55	1,55		
Okoń	3,1	8	8,83	0,39		
Płoć	3,0	19	8,55	0,16		
Lin	0,8	2	2,28	0,40		
Krap	6,0	29	17,09	0,21		
Wzdreğa	2,0	13	5,70	0,15		

Tabela 58. Jezioro Klimek (Konik)

Liczba wędkarzy	Presja (dni wędkowania)	Całkowity odłów (kg)	Liczba ryb (szt.)	Kg ryb na wędkarza	Dni na wędkarza	Kg ryb na dzień wędkowania
11	33	34,9	85	3,17	3,00	1,06
Gatunki ryb	Ogółem (kg)	Ogółem (szt.)	% w odłowach	Średnia masa 1 szt. (kg)		
Płoć	3,7	46	10,60	0,08		
Leszcz	26,8	21	76,79	1,28		
Krap	4,4	18	12,61	0,24		

Tabela 59. Jezioro Grójeckie

Liczba wędkarzy	Presja (dni wędkowania)	Całkowity odłów (kg)	Liczba ryb (szt.)	Kg ryb na wędkarza	Dni na wędkarza	Kg ryb na dzień wędkowania
18	97	34,0	177	1,89	5,39	0,35
Gatunki ryb	Ogółem (kg)	Ogółem (szt.)	% w odłowach	Średnia masa 1 szt. (kg)		
Okoń	0,3	1	0,88	0,30		
Węgorz	1,0	1	2,94	1,00		
Karp	2,3	2	6,76	1,15		
Płoć	9,3	119	27,36	0,08		
Leszcz	11,0	29	32,35	0,38		
Lin	7,5	11	22,06	0,68		
Karaś pospolity	1,8	2	5,29	0,90		
Wzdreęga	0,8	12	2,36	0,07		

Tabela 60. Jezioro Świesz

Liczba wędkarzy	Presja (dni wędkowania)	Całkowity odłów (kg)	Liczba ryb (szt.)	Kg ryb na wędkarza	Dni na wędkarza	Kg ryb na dzień wędkowania
4	20	33,0	169	8,25	5,00	1,65
Gatunki ryb	Ogółem (kg)	Ogółem (szt.)	% w odłowach	Średnia masa 1 szt. (kg)		
Lin	2,4	4	7,27	0,60		
Karaś srebrzysty	23,5	89	71,21	0,26		
Krap	7,0	75	21,21	0,09		
Wzdreęga	0,1	1	0,31	0,10		

Tabela 61. Jezioro Ciechomickie

Liczba wędkarzy	Presja (dni wędkowania)	Całkowity odłów (kg)	Liczba ryb (szt.)	Kg ryb na wędkarza	Dni na wędkarza	Kg ryb na dzień wędkowania
27	148	31,4	27	1,16	5,48	0,21
Gatunki ryb	Ogółem (kg)	Ogółem (szt.)	% w odłowach	Średnia masa 1 szt. (kg)		
Szczupak	19,1	9	60,83	2,12		
Sandacz	4,0	2	12,74	2,00		
Płoć	0,6	7	1,91	0,09		
Leszcz	6,1	5	19,43	1,22		
Krap	1,6	4	5,09	0,40		

Tabela 62. Jezioro Rekowe

Liczba wędkarzy	Presja (dni wędkowania)	Całkowity odłów (kg)	Liczba ryb (szt.)	Kg ryb na wędkarza	Dni na wędkarza	Kg ryb na dzień wędkowania
9	27	27,3	129	3,03	3,00	1,01
Gatunki ryb	Ogółem (kg)	Ogółem (szt.)	% w odłowach	Średnia masa 1 szt. (kg)		
Szczupak	2,2	2	8,06	1,10		
Okoń	1,9	16	6,96	0,12		
Płoć	7,1	67	26,01	0,11		
Leszcz	9,0	12	32,97	0,75		
Karaś srebrzysty	2,0	1	7,33	2,00		
Krap	5,1	31	18,67	0,16		

Tabela 63. Jezioro Fręcki

Liczba wędkarzy	Presja (dni wędkowania)	Całkowity odłów (kg)	Liczba ryb (szt.)	Kg ryb na wędkarza	Dni na wędkarza	Kg ryb na dzień wędkowania
9	28	26,9	73	2,99	3,11	0,96
Gatunki ryb	Ogółem (kg)	Ogółem (szt.)	% w odłowach	Średnia masa 1 szt. (kg)		
Szczupak	14,8	9	55,02	1,64		
Okoń	4,2	19	15,61	0,22		
Płoć	2,2	18	8,18	0,12		
Karaś pospolity	1,2	5	4,46	0,24		
Wzdreęga	4,5	22	16,73	0,20		

Tabela 64. Rzeka Świder nr 1

Liczba wędkarzy	Presja (dni wędkowania)	Całkowity odłów (kg)	Liczba ryb (szt.)	Kg ryb na wędkarza	Dni na wędkarza	Kg ryb na dzień wędkowania
16	77	22,9	87	1,43	4,81	0,30
Gatunki ryb	Ogółem (kg)	Ogółem (szt.)	% w odłowach	Średnia masa 1 szt. (kg)		
Szczupak	1,5	1	6,55	1,50		
Okoń	4,2	40	18,34	0,11		
Karp	7,0	3	30,57	2,33		
Płoć	1,5	28	6,55	0,05		
Leszcz	3,0	4	13,10	0,75		
Amur	3,0	3	13,10	1,00		
Kleń	2,7	8	11,79	0,34		

Tabela 65. Jezioro Ostrowąs (Plebanka)

Liczba wędkarzy	Presja (dni wędkowania)	Całkowity odłów (kg)	Liczba ryb (szt.)	Kg ryb na wędkarza	Dni na wędkarza	Kg ryb na dzień wędkowania
7	38	22,1	105	3,16	5,43	0,58
Gatunki ryb	Ogółem (kg)	Ogółem (szt.)	% w odłowach	Średnia masa 1 szt. (kg)		
Szczupak	3,5	2	15,84	1,75		
Płoć	0,6	11	2,71	0,05		
Leszcz	14,1	65	63,80	0,22		
Karaś pospolity	0,8	3	3,62	0,27		
Karaś srebrzysty	1,0	2	4,52	0,50		
Krap	2,0	20	9,05	0,10		
Wzdreńga	0,1	2	0,46	0,05		

Tabela 66. Jezioro Kępka Szlachecka

Liczba wędkarzy	Presja (dni wędkowania)	Całkowity odłów (kg)	Liczba ryb (szt.)	Kg ryb na wędkarza	Dni na wędkarza	Kg ryb na dzień wędkowania
3	15	20,1	140	6,70	5,00	1,34
Gatunki ryb	Ogółem (kg)	Ogółem (szt.)	% w odłowach	Średnia masa 1 szt. (kg)		
Okoń	0,2	2	1,00	0,10		
Płoć	5,7	106	28,36	0,05		
Leszcz	10,9	25	54,23	0,44		
Lin	2,0	4	9,95	0,50		
Karaś pospolity	1,3	3	6,46	0,43		

Tabela 67. Jezioro Nożyce

Liczba wędkarzy	Presja (dni wędkowania)	Całkowity odłów (kg)	Liczba ryb (szt.)	Kg ryb na wędkarza	Dni na wędkarza	Kg ryb na dzień wędkowania
5	15	19,6	73	3,92	3,00	1,31
Gatunki ryb	Ogółem (kg)	Ogółem (szt.)	% w odłowach	Średnia masa 1 szt. (kg)		
Szczupak	3,2	1	16,33	3,20		
Okoń	3,5	12	17,86	0,29		
Płoć	5,0	47	25,51	0,11		
Leszcz	1,0	1	5,10	1,00		
Lin	5,4	5	27,55	1,08		
Karaś srebrzysty	1,5	7	7,65	0,21		

Tabela 68. Młyński Staw

Liczba wędkarzy	Presja (dni wędkowania)	Całkowity odłów (kg)	Liczba ryb (szt.)	Kg ryb na wędkarza	Dni na wędkarza	Kg ryb na dzień wędkowania
3	14	18,6	142	6,20	4,67	1,33
Gatunki ryb	Ogółem (kg)	Ogółem (szt.)	% w odłowach	Średnia masa 1 szt. (kg)		
Szczupak	1,6	1	8,60	1,60		
Okoń	2,5	7	13,44	0,36		
Płoć	8,0	74	43,01	0,11		
Wzdreńga	6,5	60	34,95	0,11		

Tabela 69. Jezioro Okonin

Liczba wędkarzy	Presja (dni wędkowania)	Całkowity odłów (kg)	Liczba ryb (szt.)	Kg ryb na wędkarza	Dni na wędkarza	Kg ryb na dzień wędkowania
9	24	18,1	59	2,01	2,67	0,75
Gatunki ryb	Ogółem (kg)	Ogółem (szt.)	% w odłowach	Średnia masa 1 szt. (kg)		
Okoń	1,4	4	7,73	0,35		
Węgorz	1,0	1	5,53	1,00		
Płoć	4,2	43	23,20	0,10		
Leszcz	10,2	10	56,35	1,02		
Lin	1,3	1	7,19	1,30		

Tabela 70. Czarne Włocławskie

Liczba wędkarzy	Presja (dni wędkowania)	Całkowity odłów (kg)	Liczba ryb (szt.)	Kg ryb na wędkarza	Dni na wędkarza	Kg ryb na dzień wędkowania
17	95	18,1	57	1,06	5,59	0,19
Gatunki ryb	Ogółem (kg)	Ogółem (szt.)	% w odłowach	Średnia masa 1 szt. (kg)		
Okoń	1,5	7	8,29	0,21		
Płoć	2,4	19	13,26	0,13		
Leszcz	12,6	29	69,61	0,43		
Lin	1,6	2	8,84	0,80		

Tabela 71. Zbiornik Chorzele

Liczba wędkarzy	Presja (dni wędkowania)	Całkowity odłów (kg)	Liczba ryb (szt.)	Kg ryb na wędkarza	Dni na wędkarza	Kg ryb na dzień wędkowania
8	33	18,0	22	2,25	4,13	0,55
Gatunki ryb	Ogółem (kg)	Ogółem (szt.)	% w odłowach	Średnia masa 1 szt. (kg)		
Szczupak	2,0	1	11,11	2,00		
Okoń	1,6	4	8,89	0,40		
Karp	11,6	9	64,44	1,29		
Płoć	0,4	4	2,22	0,10		
Karaś srebrzysty	2,4	4	13,34	0,60		

Tabela 72. Basen Brwinów

Liczba wędkarzy	Presja (dni wędkowania)	Całkowity odłów (kg)	Liczba ryb (szt.)	Kg ryb na wędkarza	Dni na wędkarza	Kg ryb na dzień wędkowania
5	11	17,9	14	3,58	2,20	1,63
Gatunki ryb	Ogółem (kg)	Ogółem (szt.)	% w odłowach	Średnia masa 1 szt. (kg)		
Szczupak	8,6	5	48,04	1,72		
Karp	5,2	3	29,05	1,73		
Lin	2,6	3	14,53	0,87		
Karaś srebrzysty	1,5	3	8,38	0,50		

Tabela 73. Jezioro Mierucie

Liczba wędkarzy	Presja (dni wędkowania)	Całkowity odłów (kg)	Liczba ryb (szt.)	Kg ryb na wędkarza	Dni na wędkarza	Kg ryb na dzień wędkowania
2	8	16,7	56	8,35	4,00	2,09
Gatunki ryb	Ogółem (kg)	Ogółem (szt.)	% w odłowach	Średnia masa 1 szt. (kg)		
Szczupak	5,3	4	31,74	1,33		
Płoć	4,6	30	27,54	0,15		
Leszcz	4,1	6	24,55	0,68		
Wzdreęga	2,7	16	16,17	0,17		

Tabela 74. Jezioro Telążyna

Liczba wędkarzy	Presja (dni wędkowania)	Całkowity odłów (kg)	Liczba ryb (szt.)	Kg ryb na wędkarza	Dni na wędkarza	Kg ryb na dzień wędkowania
6	29	16,4	139	2,73	4,83	0,57
Gatunki ryb	Ogółem (kg)	Ogółem (szt.)	% w odłowach	Średnia masa 1 szt. (kg)		
Szczupak	1,6	1	9,76	1,60		
Płoć	1,0	27	6,10	0,04		
Lin	8,4	11	51,22	0,76		
Karaś pospolity	1,1	2	6,71	0,55		
Wzdreęga	4,3	98	26,21	0,04		

Tabela 75. Jezioro Sędańskie

Liczba wędkarzy	Presja (dni wędkowania)	Całkowity odłów (kg)	Liczba ryb (szt.)	Kg ryb na wędkarza	Dni na wędkarza	Kg ryb na dzień wędkowania
4	12	16,3	24	4,08	3,00	1,36
Gatunki ryb	Ogółem (kg)	Ogółem (szt.)	% w odłowach	Średnia masa 1 szt. (kg)		
Szczupak	3,5	2	21,47	1,75		
Leszcz	6,7	10	41,10	0,67		
Lin	1,8	2	11,04	0,90		
Karaś pospolity	1,8	2	11,04	0,90		
Karaś srebrzysty	1,5	3	9,22	0,50		
Krap	1,0	5	6,13	0,20		

Tabela 76. Jezioro Lubiechowo

Liczba wędkarzy	Presja (dni wędkowania)	Całkowity odłów (kg)	Liczba ryb (szt.)	Kg ryb na wędkarza	Dni na wędkarza	Kg ryb na dzień wędkowania
5	15	15,1	138	3,02	3,00	1,01
Gatunki ryb	Ogółem (kg)	Ogółem (szt.)	% w odłowach	Średnia masa 1 szt. (kg)		
Płoć	5,0	101	33,11	0,05		
Karaś pospolity	9,9	29	65,56	0,34		
Krap	0,2	8	1,33	0,03		

Tabela 77. Jezioro Trzebowo

Liczba wędkarzy	Presja (dni wędkowania)	Całkowity odłów (kg)	Liczba ryb (szt.)	Kg ryb na wędkarza	Dni na wędkarza	Kg ryb na dzień wędkowania
2	10	14,3	11	7,15	5,00	1,43
Gatunki ryb	Ogółem (kg)	Ogółem (szt.)	% w odłowach	Średnia masa 1 szt. (kg)		
Lin	10,3	7	72,03	1,47		
Karaś srebrzysty	4,0	4	27,97	1,00		

Tabela 78. Jezioro Grom

Liczba wędkarzy	Presja (dni wędkowania)	Całkowity odłów (kg)	Liczba ryb (szt.)	Kg ryb na wędkarza	Dni na wędkarza	Kg ryb na dzień wędkowania
6	14	13,1	45	2,18	2,33	0,94
Gatunki ryb	Ogółem (kg)	Ogółem (szt.)	% w odłowach	Średnia masa 1 szt. (kg)		
Szczupak	4,4	4	33,59	1,10		
Okoń	5,5	26	41,98	0,21		
Płoć	3,2	15	24,43	0,21		

Tabela 79. Jezioro Lutoborskie

Liczba wędkarzy	Presja (dni wędkowania)	Całkowity odłów (kg)	Liczba ryb (szt.)	Kg ryb na wędkarza	Dni na wędkarza	Kg ryb na dzień wędkowania
11	22	12,4	35	1,13	2,00	0,56
Gatunki ryb	Ogółem (kg)	Ogółem (szt.)	% w odłowach	Średnia masa 1 szt. (kg)		
Szczupak	3,9	3	31,45	1,30		
Płoć	1,2	8	9,68	0,15		
Leszcz	7,3	24	58,87	0,30		

Tabela 80. Jezioro Łuba

Liczba wędkarzy	Presja (dni wędkowania)	Całkowity odłów (kg)	Liczba ryb (szt.)	Kg ryb na wędkarza	Dni na wędkarza	Kg ryb na dzień wędkowania
17	90	12,2	30	0,72	5,29	0,14
Gatunki ryb	Ogółem (kg)	Ogółem (szt.)	% w odłowach	Średnia masa 1 szt. (kg)		
Płoć	4,0	21	32,78	0,19		
Lin	7,0	5	57,38	1,40		
Wzdreęga	1,2	4	9,84	0,30		

Tabela 81. Staw Kobylocha

Liczba wędkarzy	Presja (dni wędkowania)	Całkowity odłów (kg)	Liczba ryb (szt.)	Kg ryb na wędkarza	Dni na wędkarza	Kg ryb na dzień wędkowania
6	9	8,6	18	1,43	1,50	0,96
Gatunki ryb	Ogółem (kg)	Ogółem (szt.)	% w odłowach	Średnia masa 1 szt. (kg)		
Szczupak	4,0	2	46,51	2,00		
Karp	2,7	2	31,40	1,35		
Wzdręga	0,9	4	10,47	0,23		
Pozostałe	1,0	10	11,62	0,10		

Tabela 82. Wymysłów

Liczba wędkarzy	Presja (dni wędkowania)	Całkowity odłów (kg)	Liczba ryb (szt.)	Kg ryb na wędkarza	Dni na wędkarza	Kg ryb na dzień wędkowania
5	20	8,3	30	1,66	4,00	0,42
Gatunki ryb	Ogółem (kg)	Ogółem (szt.)	% w odłowach	Średnia masa 1 szt. (kg)		
Szczupak	1,5	1	18,07	1,50		
Karp	4,0	4	48,19	1,00		
Płoc	1,7	20	20,48	0,09		
Karaś pospolity	0,5	1	6,03	0,50		
Wzdręga	0,6	4	7,23	0,15		

Tabela 83. Jezioro Pomocnia

Liczba wędkarzy	Presja (dni wędkowania)	Całkowity odłów (kg)	Liczba ryb (szt.)	Kg ryb na wędkarza	Dni na wędkarza	Kg ryb na dzień wędkowania
37	370	8,1	21	0,22	10,00	0,02
Gatunki ryb	Ogółem (kg)	Ogółem (szt.)	% w odłowach	Średnia masa 1 szt. (kg)		
Szczupak	2,4	1	29,63	2,40		
Okoń	0,5	2	6,17	0,25		
Karp	3,0	3	37,04	1,00		
Płoc	2,2	15	27,16	0,15		

Tabela 84. Jezioro Czarno-Czerskie

Liczba wędkarzy	Presja (dni wędkowania)	Całkowity odłów (kg)	Liczba ryb (szt.)	Kg ryb na wędkarza	Dni na wędkarza	Kg ryb na dzień wędkowania
3	42	7,8	9	2,60	14,00	0,19
Gatunki ryb	Ogółem (kg)	Ogółem (szt.)	% w odłowach	Średnia masa 1 szt. (kg)		
Szczupak	5,0	4	64,10	1,25		
Okoń	1,5	3	19,23	0,50		
Leszcz	1,3	2	16,67	0,65		

Tabela 85. Jezioro Natać

Liczba wędkarzy	Presja (dni wędkowania)	Całkowity odłów (kg)	Liczba ryb (szt.)	Kg ryb na wędkarza	Dni na wędkarza	Kg ryb na dzień wędkowania
2	5	7,7	42	3,85	2,50	1,54
Gatunki ryb	Ogółem (kg)	Ogółem (szt.)	% w odłowach	Średnia masa 1 szt. (kg)		
Szczupak	3,7	2	48,05	1,85		
Płoc	4,0	40	51,95	0,10		

Tabela 86. Staw Lubraniec

Liczba wędkarzy	Presja (dni wędkowania)	Całkowity odłów (kg)	Liczba ryb (szt.)	Kg ryb na wędkarza	Dni na wędkarza	Kg ryb na dzień wędkowania
8	24	7,4	89	0,93	3,00	0,31
Gatunki ryb	Ogółem (kg)	Ogółem (szt.)	% w odłowach	Średnia masa 1 szt. (kg)		
Płoc	5,9	87	79,73	0,07		
Leszcz	1,5	2	20,27	0,75		

Tabela 87. Służewo

Liczba wędkarzy	Presja (dni wędkowania)	Całkowity odłów (kg)	Liczba ryb (szt.)	Kg ryb na wędkarza	Dni na wędkarza	Kg ryb na dzień wędkowania
3	11	7,0	40	2,33	3,67	0,64
Gatunki ryb	Ogółem (kg)	Ogółem (szt.)	% w odłowach	Średnia masa 1 szt. (kg)		
Okoń	4,0	32	57,14	0,13		
Lin	0,9	1	12,86	0,90		
Karaś pospolity	0,5	2	7,14	0,25		
Karaś srebrzysty	1,6	5	22,86	0,32		

Tabela 88. Jezioro Szczutkowskie

Liczba wędkarzy	Presja (dni wędkowania)	Całkowity odłów (kg)	Liczba ryb (szt.)	Kg ryb na wędkarza	Dni na wędkarza	Kg ryb na dzień wędkowania
1	3	5,3	3	5,30	3,00	1,77
Gatunki ryb		Ogółem (kg)	Ogółem (szt.)	% w odłowach	Średnia masa 1 szt. (kg)	
Szczupak		3,0	2	56,60	1,50	
Lin		2,3	1	43,40	2,30	

Tabela 89. Czarne Gostynińskie

Liczba wędkarzy	Presja (dni wędkowania)	Całkowity odłów (kg)	Liczba ryb (szt.)	Kg ryb na wędkarza	Dni na wędkarza	Kg ryb na dzień wędkowania
9	25	5,2	82	0,58	2,78	0,21
Gatunki ryb		Ogółem (kg)	Ogółem (szt.)	% w odłowach	Średnia masa 1 szt. (kg)	
Okoń		0,2	1	3,85	0,20	
Płoć		1,0	16	19,23	0,06	
Wzdreğa		4,0	65	76,92	0,06	

Tabela 90. Jezioro Skrzyneckie

Liczba wędkarzy	Presja (dni wędkowania)	Całkowity odłów (kg)	Liczba ryb (szt.)	Kg ryb na wędkarza	Dni na wędkarza	Kg ryb na dzień wędkowania
19	71	5,1	9	0,27	3,74	0,07
Gatunki ryb		Ogółem (kg)	Ogółem (szt.)	% w odłowach	Średnia masa 1 szt. (kg)	
Szczupak		4,2	3	82,35	1,40	
Płoć		0,9	6	17,65	0,15	

Tabela 91. Jezioro Skonieczne

Liczba wędkarzy	Presja (dni wędkowania)	Całkowity odłów (kg)	Liczba ryb (szt.)	Kg ryb na wędkarza	Dni na wędkarza	Kg ryb na dzień wędkowania
2	2	0,00	0	0,00	1,00	0,00

Tabela 92. Jezioro Czarskie

Liczba wędkarzy	Presja (dni wędkowania)	Całkowity odłów (kg)	Liczba ryb (szt.)	Kg ryb na wędkarza	Dni na wędkarza	Kg ryb na dzień wędkowania
4	4	0,00	0	0,00	1,00	0,00

Tabela 93. Glinianki Bagienice

Liczba wędkarzy	Presja (dni wędkowania)	Całkowity odłów (kg)	Liczba ryb (szt.)	Kg ryb na wędkarza	Dni na wędkarza	Kg ryb na dzień wędkowania
6	12	0,00	0	0,00	2,00	0,00

Tabela 94. Jezioro Ostrowickie

Liczba wędkarzy	Presja (dni wędkowania)	Całkowity odłów (kg)	Liczba ryb (szt.)	Kg ryb na wędkarza	Dni na wędkarza	Kg ryb na dzień wędkowania
1	2	0,00	0	0,00	2,00	0,00

Tabela 95. Jezioro Brzeźno

Liczba wędkarzy	Presja (dni wędkowania)	Całkowity odłów (kg)	Liczba ryb (szt.)	Kg ryb na wędkarza	Dni na wędkarza	Kg ryb na dzień wędkowania
1	1	0,00	0	0,00	1,00	0,00

Tabela 96. Staw Ruda

Liczba wędkarzy	Presja (dni wędkowania)	Całkowity odłów (kg)	Liczba ryb (szt.)	Kg ryb na wędkarza	Dni na wędkarza	Kg ryb na dzień wędkowania
2	1	0,00	0	0,00	0,50	0,00

Tabela 97. Sierpianica

Liczba wędkarzy	Presja (dni wędkowania)	Całkowity odłów (kg)	Liczba ryb (szt.)	Kg ryb na wędkarza	Dni na wędkarza	Kg ryb na dzień wędkowania
1	2	0,00	0	0,00	2,00	0,00

Tabela 98. Jezioro Huta

Liczba wędkarzy	Presja (dni wędkowania)	Całkowity odłów (kg)	Liczba ryb (szt.)	Kg ryb na wędkarza	Dni na wędkarza	Kg ryb na dzień wędkowania
2	6	0,00	0	0,00	3,00	0,00

Tabela 99. Jezioro Płociczno

Liczba wędkarzy	Presja (dni wędkowania)	Całkowity odłów (kg)	Liczba ryb (szt.)	Kg ryb na wędkarza	Dni na wędkarza	Kg ryb na dzień wędkowania
2	8	0,00	0	0,00	4,00	0,00

Tabela 100. Jezioro Jasne

Liczba wędkarzy	Presja (dni wędkowania)	Całkowity odłów (kg)	Liczba ryb (szt.)	Kg ryb na wędkarza	Dni na wędkarza	Kg ryb na dzień wędkowania
2	4	0,00	0	0,00	2,00	0,00

Tabela 101. Jezioro Głęboć (Janowo, obw. J. Rekowe)

Liczba wędkarzy	Presja (dni wędkowania)	Całkowity odłów (kg)	Liczba ryb (szt.)	Kg ryb na wędkarza	Dni na wędkarza	Kg ryb na dzień wędkowania
7	9	0,00	0	0,00	1,29	0,00

Tabela 102. Jezioro Głęboć (na cieku bez nazwy, gm. Rypin)

Liczba wędkarzy	Presja (dni wędkowania)	Całkowity odłów (kg)	Liczba ryb (szt.)	Kg ryb na wędkarza	Dni na wędkarza	Kg ryb na dzień wędkowania
1	3	0,00	0	0,00	3,00	0,00

Tabela 103. Jezioro Czarownica (Borzymińskie)

Liczba wędkarzy	Presja (dni wędkowania)	Całkowity odłów (kg)	Liczba ryb (szt.)	Kg ryb na wędkarza	Dni na wędkarza	Kg ryb na dzień wędkowania
1	1	0,00	0	0,00	1,00	0,00

Tabela 104. Jezioro Chojno

Liczba wędkarzy	Presja (dni wędkowania)	Całkowity odłów (kg)	Liczba ryb (szt.)	Kg ryb na wędkarza	Dni na wędkarza	Kg ryb na dzień wędkowania
2	11	0,00	0	0,00	5,50	0,00

Tabela 105. Jezioro Bytów

Liczba wędkarzy	Presja (dni wędkowania)	Całkowity odłów (kg)	Liczba ryb (szt.)	Kg ryb na wędkarza	Dni na wędkarza	Kg ryb na dzień wędkowania
1	3	0,00	0	0,00	3,00	0,00

Tabela 106. Jezioro Białobrzegi

Liczba wędkarzy	Presja (dni wędkowania)	Całkowity odłów (kg)	Liczba ryb (szt.)	Kg ryb na wędkarza	Dni na wędkarza	Kg ryb na dzień wędkowania
4	31	0,00	0	0,00	7,75	0,00

Tabela 107. Jezioro Radziszewo

Liczba wędkarzy	Presja (dni wędkowania)	Całkowity odłów (kg)	Liczba ryb (szt.)	Kg ryb na wędkarza	Dni na wędkarza	Kg ryb na dzień wędkowania
1	1	0,00	0	0,00	1,00	0,00

Tabela 108. Mołtawa nr 1

Liczba wędkarzy	Presja (dni wędkowania)	Całkowity odłów (kg)	Liczba ryb (szt.)	Kg ryb na wędkarza	Dni na wędkarza	Kg ryb na dzień wędkowania
2	28	0,00	0	0,00	14,00	0,00

Tabela 109. Jezioro Piasutno

Liczba wędkarzy	Presja (dni wędkowania)	Całkowity odłów (kg)	Liczba ryb (szt.)	Kg ryb na wędkarza	Dni na wędkarza	Kg ryb na dzień wędkowania
6	26	0,00	0	0,00	4,33	0,00

Tabela 110. Jezioro Rybnica

Liczba wędkarzy	Presja (dni wędkowania)	Całkowity odłów (kg)	Liczba ryb (szt.)	Kg ryb na wędkarza	Dni na wędkarza	Kg ryb na dzień wędkowania
2	8	0,00	0	0,00	4,00	0,00

Tabela 111. Kociol

Liczba wędkarzy	Presja (dni wędkowania)	Całkowity odłów (kg)	Liczba ryb (szt.)	Kg ryb na wędkarza	Dni na wędkarza	Kg ryb na dzień wędkowania
6	24	0,00	0	0,00	4,00	0,00